



## VERZEICHNIS DER BENANNTEN STRASSEN UND PLÄTZE STAND 30.09.2024

MAGDEBURGER STATISTIK








# Verzeichnis der benannten Straßen und Plätze der Landeshauptstadt Magdeburg

Magdeburger Statistische Blätter  
Heft 116



# IMPRESSUM



## **Herausgeberin:**

Landeshauptstadt Magdeburg

Amt für Statistik, Wahlen und Digitalisierung

Postanschrift: 39090 Magdeburg

Hausanschrift: Julius-Bremer-Straße 10, 39104 Magdeburg

Verantwortliche Bearbeiterin: Iris Gleiche

Redaktionsschluss: 30. September 2024

Tel. +49 391 540-2808, Fax +49 391 540-2807

<http://www.magdeburg.de>

E-Mail: [statistik@magdeburg.de](mailto:statistik@magdeburg.de)

Urheberrechte Titelbild: Landeshauptstadt Magdeburg

Urheberrechte Kartenteil: Fachbereich 64 Stadtplanung und Vermessung,

Team 64.26 Geodaten

## **Hinweise zum Urheberrecht des Amtes für Statistik Magdeburg**

Alle Veröffentlichungen oder Daten in dieser Broschüre der Landeshauptstadt Magdeburg sind Werke im Sinne § 2 Urheberrechtsgesetz. Die Vervielfältigung, Verwendung und/oder Verbreitung von Veröffentlichungen oder Daten unabhängig welchen Mediums (Print, Datenträger, Datei etc.) - auch auszugsweise - ist nur mit Quellenangabe gestattet.

Es bedarf der vorherigen Genehmigung bei Nutzung gewerblicher Zwecke, bei entgeltlicher Verbreitung oder bei Weitergabe an Dritte sowie die Weiterverbreitung über elektronische Systeme und/oder Datenträger. Sofern in den veröffentlichten Daten auf das Vorhandensein von Copyrighten Dritter hingewiesen wird, sind deren ausgewiesene Copyrightbestimmungen zu wahren. Alle übrigen Rechte bleiben vorbehalten.



# INHALT

<b>Einleitung</b>	<b>7</b>
<b>Gliederung des Stadtgebietes</b>	<b>9</b>
<b>Einzugsgebiete (Schulbezirke, Sozialregionen)</b>	<b>15</b>
<b>Straßenumbenennungen ab 1990</b>	<b>16</b>
<b>Straßenneubenennungen ab 1990</b>	<b>19</b>
<b>Tabellenteil 1 - Straßen von A - Z</b>	<b>29</b>
<b>Tabellenteil 2 - Statistische Bezirke und ihre Straßen</b>	<b>89</b>
<b>Kartenteil</b>	<b>141</b>





## Einleitung

Das vorliegende Verzeichnis führt die zum Zeitpunkt seines Erscheinens bestehenden amtlichen Bezeichnung der dem Straßen- und Hausnummernregister der Stadtverwaltung, für dessen Führung und Pflege das Amt für Statistik, Wahlen und Digitalisierung die Verantwortung trägt. Diese Zuständigkeit umfasst indessen nicht die amtliche Vergabe von Hausnummern und die Benennung von Straßen und Plätzen. Diese Aufgaben fallen in die Zuständigkeit des Fachbereichs Vermessungsamt und Baurecht bzw. sind originäres Recht der gewählten Stadträte.

Das Verzeichnis der Straßennamen, auch der historischen, und ihrer Ursprünge, wird vom Stadtarchiv geführt. Die Aktualisierung des Straßenverzeichnisses, letzte Herausgabe 2022 (Magdeburger Statistische Blätter, Heft 112), macht sich auf Grund der umfangreichen Bautätigkeit in der Landeshauptstadt erforderlich. Gerade bei der Neuentstehung von Wohngebieten ist die Anlage neuer Straßen erforderlich und somit auch ihre Benennung verbunden. Neue Straßen, Wege und Plätze werden auf dem Wege förmlicher Beschlussfassung durch den Stadtrat benannt. Die Wiedergabe der Straßennamen in der vorliegenden Broschüre definiert zugleich ihre amtliche Schreibweise.

**Die Aufführung einer Straße oder eines Platzes in diesem Verzeichnis ist jedoch ausdrücklich nicht als Bestätigung der öffentlichen Widmung im Sinne des § 4 des Straßengesetzes des Landes Sachsen-Anhalt zu verstehen.**

Mit dem öffentlich-rechtlichen Akt ist in der Regel die Übernahme der Straßenbaulast durch die Kommune verbunden. Hierzu ist jedoch im Einzelfall die Klärung liegenschaftsrechtlicher Fragen erforderlich. Außer den Namen der Straßen und Plätze ist die Zugehörigkeit zu verschiedenen innerstädtischen Gebietsgliederungen angegeben. Neben den Einheiten der amtlichen kommunalen Gebietsgliederung - den Stadtteilen und Statistischen Bezirken - sind die Postleitzahl und der Einzugsbereich für die Sozialzentren der Stadt aufgeführt.

Soweit eine Straße nicht vollständig zu einer Gebietsgliederung gehört, sind Hausnummernbereiche angegeben. Liegen nennenswerte Teile der Straße, in denen keine nummerierten Grundstücke bestehen, in anderen Gebietseinheiten, so sind diese Teile mit der Bemerkung "unbebaute Teile" aufgenommen worden. Es gibt 93 Straßen, die keine Hausnummerierung haben. Diese sind als „unbebaut“ eingetragen.

Die Einteilung des Stadtgebietes in 37 **Stadtteile**, ein Recht der kommunalen Selbstverwaltung, wurde mit Beschluss der Stadtverordnetenversammlung vom 2. April 1992 vorgenommen. Hierbei haben neben dem historischen Bezug der heutige Verkehrszusammenhang wie auch erkennbare Entwicklungen der Zukunft entscheidende Bedeutung gehabt. Durch die Eingemeindung der Ortsteile Pechau und Randau-Calenberge im Juli 1994 bzw. ab 01.04.2001 der Ortsteil Beyendorf-Sohlen kamen 3 weitere Stadtteile hinzu, d.h. die **Stadt Magdeburg ist heute in 40 Stadtteile gegliedert.**

Die Stadtteile gruppieren sich zu 9 Bezirken, die im Tabellenteil jedoch nicht angegeben sind. Im vorliegenden Verzeichnis sind die Stadtteile mit einem aus je zwei Buchstaben bestehenden Kurzzeichen versehen. Dies ist kein amtlicher Schlüssel, sondern dient lediglich der besseren Orientierung. Verwaltungsinfern besteht für die Stadtteile ein zweistelliger Zahlenschlüssel.

Bei den 180 **Statistischen Bezirken**, in anderen Städten Gemeindeteile, Distrikte o. ä. genannt, handelt es sich um die nächst kleineren Gebietseinheiten. Sie sind in sich weitgehend einheitlich strukturiert und bilden somit als Kernzellen der Stadtstruktur eine Basis kleinräumiger statistischer Darstellungen. In den Statistischen Bezirken - nicht alle sind bebaute Gebiete - finden sich vielfach bekannte Siedlungen bzw. Wohnplätze wieder, wie z.B. die Curie- und Beimssiedlung, die Siedlungen Eichenweiler und Birkenweiler o. ä. Die ersten beiden Stellen der dreistelligen Schlüsselnummer der Statistischen Bezirke bilden zugleich die Schlüsselnummer des Stadtteils.

Die kleinste Gliederung sind die **Statistischen Baublöcke**. Sie sind eine Unterteilung innerhalb der Statistischen Bezirke. Das ist auch die Einheit die sich am häufigsten auf Grund der Bautätigkeit in der Stadt verändert. Zurzeit gibt es **2235 Baublöcke**.

Die **Postleitzahlen** sind dem amtlichen Postleitzahlverzeichnis der Deutschen Post AG entnommen. Wo auf diese Weise Postleitzahlen nicht zu ermitteln waren - etwa bei inzwischen neuentstehenden Straßen - ist die Postleitzahl in Analogie zum vorhandenen Bestand bzw. in Abstimmung mit der Deutschen Post AG angegeben worden.

Die Einteilung der **Grundschulbezirke** obliegt dem städtischen Fachbereich Schule und Sport. Auf Grund eines Beschlusses des Stadtrates werden für jedes Schuljahr die Schulbezirke neu optimiert und zugeschnitten. Daher ist es nicht sinnvoll, diese in den Tabellen aufzuführen.

Die hier aufgeführten Einzugsbereiche für die **Sozialregionen** der Stadt werden durch die Stabsstelle Jugendhilfe-, Sozial- und Gesundheitsplanung abgegrenzt.

Die zu jeder Straße angegebene fünfstellige **Straßennummer** ist ein systemfreier Ordnungsschlüssel, der die Straße eindeutig identifiziert und auch beibehalten wird, wenn die Straße umbenannt wird. Diese legt das Amt für Statistik, Wahlen und Digitalisierung fest.

Nicht aufgenommen in dieses Verzeichnis wurden dagegen Angaben zur **Wahlgebietseinteilung**, also zur Abgrenzung der Wahlbezirke und Wahlkreise zu Kommunal-, Landtags- und Bundestagswahlen. Es handelt sich hier um Gebietsabgrenzungen, die den gesetzlich bestimmten Wahlgrundsätzen genügen müssen. Das heißt u. a., dass für diese Einteilung die Bevölkerungszahl zu berücksichtigen ist. Das hat zur Folge, dass vor jeder Wahl eine Überprüfung und erforderlichenfalls, auch eine Veränderung der Wahlgebietseinteilung erfolgen muss.

Eine Unterteilung von Straßen in Abschnitte anhand von **Hausnummernbereichen** ist im Verzeichnis dann erfolgt, wenn die Zugehörigkeit zu einer der tabellierten Gebietseinheiten innerhalb einer Straße wechselt. Bei diesen Angaben steht " - " für einen Von - Bis- Bereich in Einerschritten, also alle im angegebenen Intervallvorhandenen Hausnummern, dagegen steht \* für Zweierschritte, also jeweils die geraden bzw. ungeraden Hausnummern im Intervall. Eventuell vorhandene Lücken in der Folge bleiben unberücksichtigt, die Angabe eines Hausnummernbereiches bedeutet also nicht, dass innerhalb des Bereiches alle Hausnummern vorhanden sind.

Grundlage für die kleinräumige Zuordnung der Hausnummern am Anfang der 90iger Jahre war dabei neben dem vorhandenen, nicht immer vollständigen und aktuellen Kartenmaterial eine Vor-Ort-Aufnahme durch Begehung. Jedoch auch bei den Begehungen vor Ort konnten nicht immer die gesuchten Hausnummern festgestellt werden. Das gilt insbesondere für gewerblich genutzte Grundstücke. Es ist daher zu erwarten, dass das Hausnummernregister des Amtes für Statistik noch einige Fehler und Lücken bei Gewerbeadressen aufweist. Heute sind diese Schwierigkeiten bei Neuvergaben überwunden, da auf Grund der Flur- und Flurstücksangaben eine korrekte Zuordnung möglich ist. Die Hausnummernvergaben erfolgen durch den Fachbereich 64 Stadtplanung und Vermessung.

Mit Stand vom 30.09.2024 gibt es in Landeshauptstadt Magdeburg **1787** benannte Straßen und Plätze (davon 93 ohne Hausnummerierung), sowie **39468** Hausnummern. Für Hinweise, die der Behebung eventueller Fehler dienen, sind wir als Amt für Statistik dankbar.

Die Stadtteile mit den meisten Hausnummern sind z. B. Ottersleben (3708), Stadtfeld West (2853), Sudenburg (2262) sowie Reform (2182) gefolgt vom Stadtteil Stadtfeld Ost (2144).

Die geringste Anzahl an Hausnummern gibt es in den Stadtteilen Sülzegrund (21), Beyendorfer Grund (23) sowie Großer Silberberg (36). Der Stadtteil Kreuzhorst ist der einzige Stadtteil ohne Bebauung und somit auch ohne Hausnummer.

Als Anlage in dieser Broschüre sind **Kartenausschnitte** (Maßstab 1:10000) mit den Grenzen der Statistischen Bezirke enthalten.

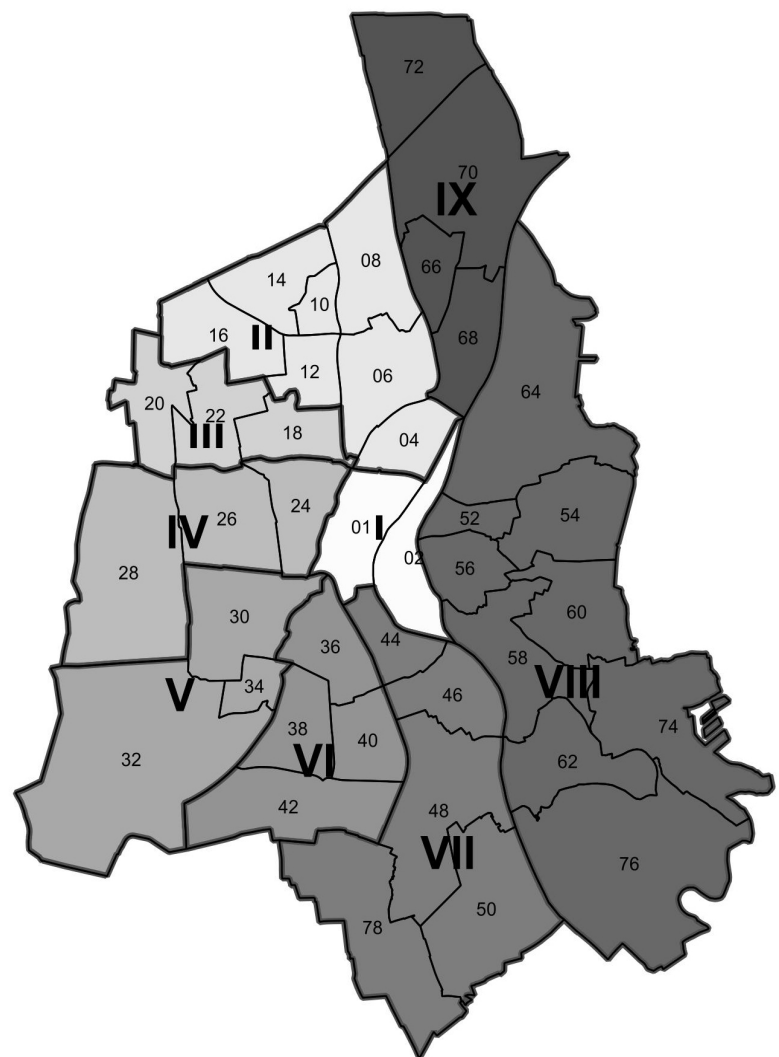
Diese Karten wurden uns vom Fachbereich Stadtplanung und Vermessung, Team 64.26 Geodaten zur Verfügung gestellt, wofür wir uns an dieser Stelle, auch für die jahrelange gute Zusammenarbeit, recht herzlich bedanken möchten.



## Gliederung des Stadtgebiets in Bezirke, Stadtteile und Statistische Bezirke

<b>Bezirk I</b>	<b>AS</b> Stadtteil 01 - Altstadt
	<b>WD</b> Stadtteil 02 - Werder
<b>Bezirk II</b>	<b>AN</b> Stadtteil 04 - Alte Neustadt
	<b>NN</b> Stadtteil 06 - Neue Neustadt
	<b>NS</b> Stadtteil 08 - Neustädter See
	<b>KS</b> Stadtteil 10 - Kannenstieg
	<b>NF</b> Stadtteil 12 - Neustädter Feld
	<b>SG</b> Stadtteil 14 - Sülzegrund
	<b>GS</b> Stadtteil 16 - Großer Silberberg
<b>Bezirk III</b>	<b>NW</b> Stadtteil 18 - Nordwest
	<b>AO</b> Stadtteil 20 - Alt Olvenstedt
	<b>NO</b> Stadtteil 22 - Neu Olvenstedt
<b>Bezirk IV</b>	<b>SO</b> Stadtteil 24 - Stadtfeld Ost
	<b>SW</b> Stadtteil 26 - Stadtfeld West
	<b>DI</b> Stadtteil 28 - Diesdorf
<b>Bezirk V</b>	<b>SU</b> Stadtteil 30 - Sudenburg
	<b>OL</b> Stadtteil 32 - Ottersleben
	<b>LD</b> Stadtteil 34 - Lemsdorf
<b>Bezirk VI</b>	<b>LS</b> Stadtteil 36 - Leipziger Straße
	<b>RF</b> Stadtteil 38 - Reform
	<b>HG</b> Stadtteil 40 - Hopfengarten
	<b>BG</b> Stadtteil 42 - Beyendorfer Grund
	<b>BG</b> Stadtteil 42 - Beyendorfer Grund
<b>Bezirk VII</b>	<b>BU</b> Stadtteil 44 - Buckau
	<b>FL</b> Stadtteil 46 - Fermersleben
	<b>SA</b> Stadtteil 48 - Salbke
	<b>WH</b> Stadtteil 50 - Westerhüsen
	<b>BN</b> Stadtteil 78 - Beyendorf-Sohlen

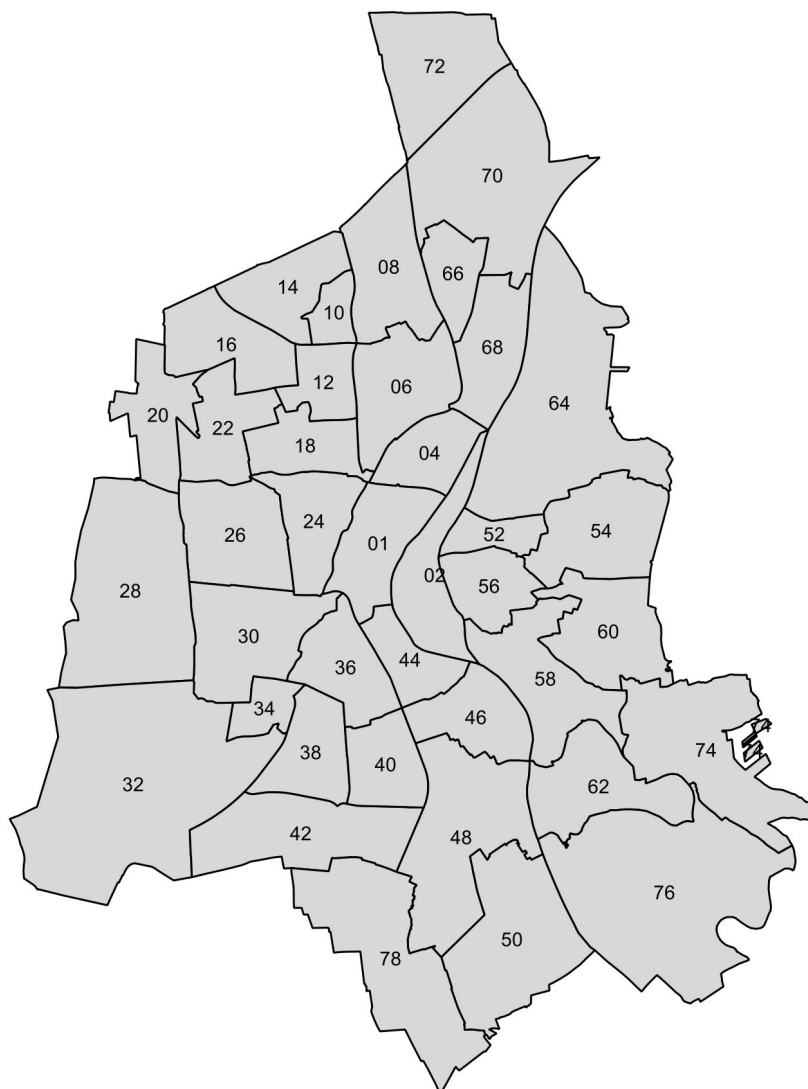
<b>Bezirk VIII</b>	<b>BF</b> Stadtteil 52 - Brückfeld
	<b>BC</b> Stadtteil 54 - Berliner Chaussee
	<b>CR</b> Stadtteil 56 - Cracau
	<b>PR</b> Stadtteil 58 - Prester
	<b>ZL</b> Stadtteil 60 - Zipkeleben
	<b>KH</b> Stadtteil 62 - Kreuzhorst
	<b>HK</b> Stadtteil 64 - Herrenkrug
	<b>PE</b> Stadtteil 74 - Pechau
	<b>RC</b> Stadtteil 76 - Randau-Calenberge
	<b>RS</b> Stadtteil 66 - Rothensee
	<b>IH</b> Stadtteil 68 - Industriehafen
	<b>GN</b> Stadtteil 70 - Gewerbegebiet Nord
	<b>BS</b> Stadtteil 72 - Barleber See



## Magdeburg – Stadtteile und Statistische Bezirke

### Stadtteile

- 01 Altstadt
- 02 Werder
- 04 Alte Neustadt
- 06 Neue Neustadt
- 08 Neustädter See
- 10 Kannenstieg
- 12 Neustädter Feld
- 14 Sülzegrund
- 16 Großer Silberberg
- 18 Nordwest
- 20 Alt Olvenstedt
- 22 Neu Olvenstedt
- 24 Stadtfeld Ost
- 26 Stadtfeld West
- 28 Diesdorf
- 30 Sudenburg
- 32 Ottersleben
- 34 Lemsdorf
- 36 Leipziger Straße
- 38 Reform
- 40 Hopfengarten
- 42 Beyendorfer Grund
- 44 Buckau
- 46 Fermersleben
- 48 Salbke
- 50 Westerhüsen
- 52 Brückfeld
- 54 Berliner Chaussee
- 56 Cracau
- 58 Prester
- 60 Zipkeleben
- 62 Kreuzhorst
- 64 Herrenkrug
- 66 Rothensee
- 68 Industriehafen
- 70 Gewerbegebiet Nord
- 72 Barleber See
- 74 Pechau
- 76 Randau-Calenberge
- 78 Beyendorf-Sohlen



### Statistische Bezirke

- |                                     |                                    |
|-------------------------------------|------------------------------------|
| 011 Rathausviertel                  | 061 Nicolaiplatz                   |
| 012 Jakobstraße                     | 062 Moritzplatz                    |
| 013 Krökentorviertel/Breiter Weg NA | 063 Insleber Str./Münchenhofstraße |
| 014 Bahnhofsviertel                 | 064 Gröperstr./Nachtweide          |
| 015 Hasselbachplatzviertel          | 065 Ohrestraße                     |
| 016 Sternviertel                    | 066 Curiesiedlung                  |
|                                     | 067 Vogelgesang                    |
| 021 Werder                          | 068 Klosterwuhne                   |
| 022 Rotehorn                        |                                    |
| 023 Großer Werder                   |                                    |
|                                     | 081 Neustädter Platz               |
| 041 Universitätsviertel             | 082 Barleber Str./Lumumbastraße    |
| 042 Nordfront                       | 083 Eichenweiler                   |
| 043 Nordpark                        | 084 Neustädter See                 |
| 044 Hohepfortestraße                | 085 Ziolkowskistraße               |
| 045 Neustädter Bahnhof              | 086 Barro-See                      |
| 046 Wissenschaftshafen              |                                    |

101	Hanns-Eisler-Platz/Kannenstieg	121	NF West
102	Danziger Dorf	122	NF Ost
103	Sülzeanger	123	Birkenweiler
104	Gewerbegebiet Neuer Sülzeweg	124	Meseberger Weg/Milchweg
141	Milchhof	125	Kleiner Silberberg
142	Sülzegrund Nord	161	Großer Silberberg
181	Junkerssiedlung	201	Alt Olvenstedt Dorf
182	Schäferbrunnen	202	Weizengrund
183	Steinkuhle	203	Siedlung Birkenallee
184	Lorenzweg/An der Steinkuhle	204	Agrarstraße
221	Gneisenauring	205	Olvenstedter Röthe
222	Marktbreite	241	Damachkeplatz
223	Sternbogen	242	Adelheidring
224	Fliedergrund	243	Schellheimerplatz
225	Düppler Mühle	244	St.Pauli/ A.-Puschkin-Str.
226	Bördegarten	245	Olvenstedter Platz
227	Krankenhaus Olvenstedt	246	Westernplan
260	Westfriedhof	247	Albert-Vater-Straße
261	Beimssiedlung	248	Fort V
262	Spielhagensiedlung	249	Schlachthof
263	Pestalozzistraße	281	Alt Diesdorf
264	Schroteanger	282	Niederndodeleber Straße
265	Mariienstift	283	Hohendodeleber Weg
266	Lindenweiler	284	Umspannwerk
267	Harsdorfer Berg	285	Junkerberg
268	Kümmelsberg	321	Alt Ottersleben
269	Liebknechtstraße	322	Benneckenbeck
300	Sudenburger Bahnhof	323	Osterweddinger Siedlung
301	Am Glacis	324	Frankefelde
302	Jordanstraße	325	Klein Ottersleben
303	Wormser Platz	326	Thauberg
304	Fichtestraße/Ambrosiusplatz	327	Halberstädter Chaussee
305	Salzmannstraße	328	Werner-von-Siemens-Ring
306	Kroatenhügel	329	Eulegraben
307	Friedenshöhe	361	Helmholtzstraße
308	Fabriciusstraße	362	Kristallpalast
309	Otto-Richter-Straße	363	Semmelweisstraße
341	Alt Lemsdorf	364	Fermersleber Weg
342	Kleiner Harz	365	Universitätsklinikum
343	Goslarer Straße	366	Schilfbreite
344	Ballenstedter Straße	367	Insel
381	Alt Reform	401	Hopfungarten
382	Quittenweg	402	Lindenhof
383	Neu Reform	403	Fauler Grund
384	Planeten-und SKL-Siedlung	421	Flugplatz
385	Bördecenter	422	Großer Wiesengraben
441	Engpaß	461	Siedlung Fermersleben
442	Bleckenburgstr./Jahnring	462	Alt Fermersleben
443	Klosterberggarten	463	Salbker Seen
444	Gewerbegebiet Buckau	501	Alt Westerhüsen
481	Alt Salbke	502	WG Welsleber Straße
482	Unterhorstweg	503	GE Welsleber Straße
483	Gewerbegebiet Salbke	504	Westerhüsener Park
484	Lüttgen-Salbke	505	Neue Siedlung
485	Friedrich-List-Straße	506	Frohser Berg
486	Am Spionskopf	521	Heumarkt
487	Fahlberg List	522	Dessauer Straße
488	Sohlener Berge	523	Gübser Weg



541 Steinwiese  
 542 Puppendorf  
 543 Neugrüneberg  
 544 Stadion Neue Welt  
 545 Friedensweiler  
 546 Berliner Chaussee

601 Zipkeleben

641 Cracauer Anger  
 642 Herrenkrug/Biederitzer Busch

661 Alt Rothensee  
 662 Hillersleber Straße  
 663 Siedlung Rothensee  
 664 Gewerbegebiet Windmühlenstraße  
 665 Bahnhof Rothensee

741 Pechau

761 Randau  
 762 Calenberge

781 Beyendorf  
 782 Sohlen

561 Alt Cracau  
 562 Siedlung Cracau  
 563 Wiesengrund/Zur Pappel  
 564 Stadion

581 Prester  
 582 Prestersee

621 Kreuzhorst

681 Industriehafen

701 Hafen  
 702 August-Bebel-Damm  
 703 Barleber Wiese

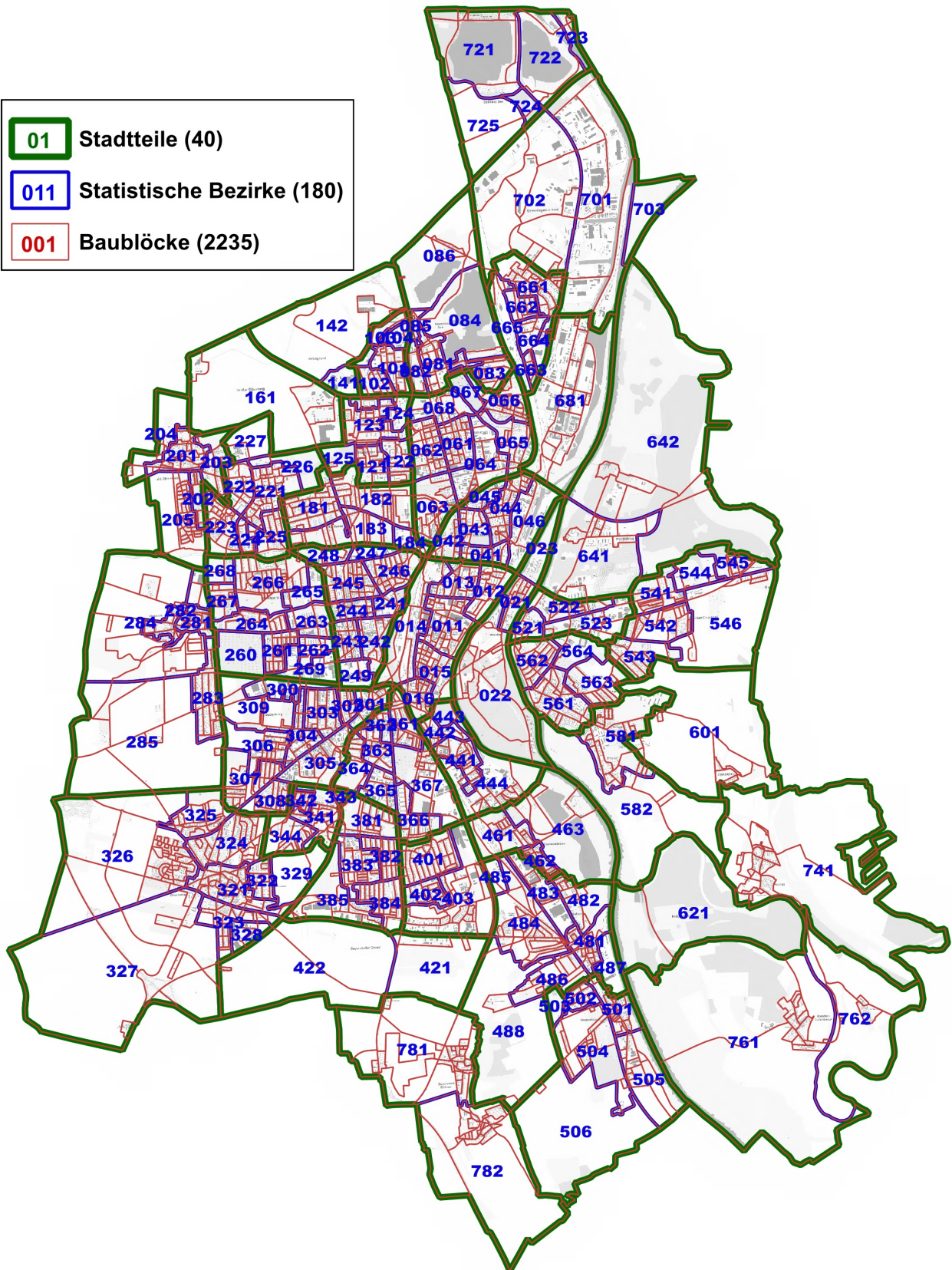
721 Barleber See I  
 722 Barleber See II  
 723 Schiffshebewerk  
 724 Autobahnanschlusstelle  
 725 Schrote/Autobahn



# Landeshauptstadt Magdeburg

## Kleinräumige Gliederung

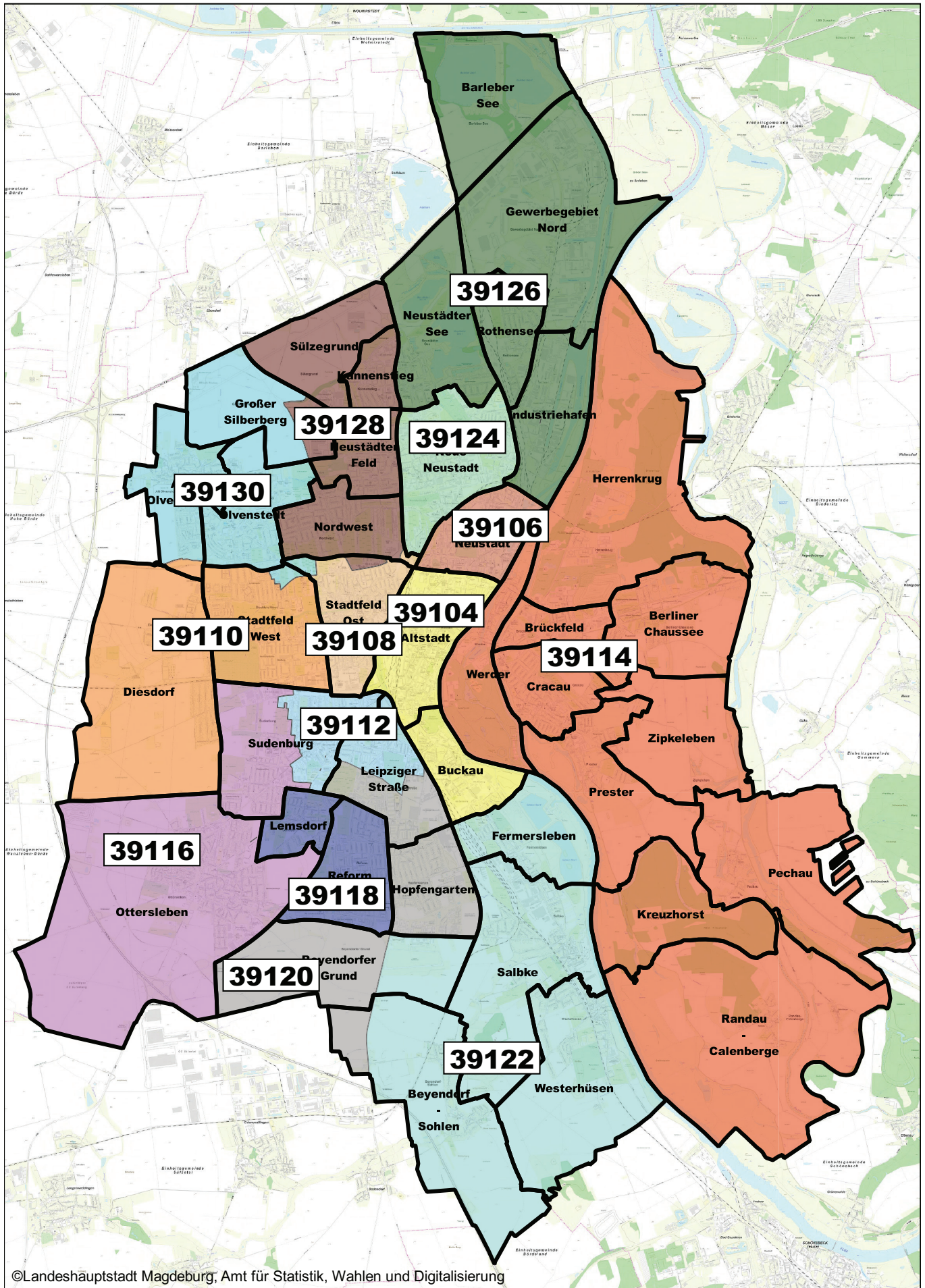
- 01** Stadtteile (40)
- 011** Statistische Bezirke (180)
- 001** Baublöcke (2235)



© Landeshauptstadt Magdeburg, Amt für Statistik, Wahlen und Digitalisierung



# Postleitzahlbereiche der Stadt Magdeburg



©Landeshauptstadt Magdeburg, Amt für Statistik, Wahlen und Digitalisierung

## Grundschulbezirke mit zugehörigen Grundschulen

011	GS "Weitlingstraße"	263	GS "Am Westring"
012	GS "Hegelstraße"	281	GS "Diesdorf"
041	GS "Im Nordpark"	301	GS "Sudenburg"
042	GS "Moldenstraße"	302	GS "Friedenshöhe"
061	GS "Am Vogelgesang"	321	GS "Ottersleben"
062	GS "Am Umfassungsweg"	361	GS "Leipziger Straße"
081	GS "An der Klosterwuhne"	362	GS "Bertolt-Brecht-Straße"
101	GS "Am Kannenstieg"	381	GS "Lindenhof"
121	GS "Kritzmannstraße"	401	GS "Am Hopfengarten"
181	GS "Nordwest"	441	GS "Buckau"
201	GS "Alt Olvenstedt"	481	GS "Salbke"
221	GS "Am Fliederhof"	501	GS "Westerhüsen"
241	GS "Stadtfeld"	561	GS "Am Brückfeld"
243	GS "Annastraße"	562	GS "Am Elbdamm"
244	GS "Am Glacis"	563	GS "Am Pechauer Platz"
261	GS "Am Grenzweg"	661	GS "Rothensee"
262	GS "Schmeilstraße"		

## Grundschulen in freier Trägerschaft (sind nicht an den Grundschulbezirk gebunden)

St. Mechthild-Grundschule	Nachtweide 76
Freie Schule Magdeburg	Harsdorfer Straße 33
Evangelische Grundschule	Wilhelm-Külz-Straße 1
Dreisprachige Internationale Grundschule	Peter-Paul-Straße 34
Evangelische Domgrundschule	Prälatenstraße 3

## Finanzamt

Finanzamt Magdeburg  
Tessenowstraße 10  
39114 Magdeburg

## Sozialregionen der Landeshauptstadt

I	Sozialregion Nord	Lübecker Straße 32	39124 Magdeburg
II	Sozialregion Mitte	Katzensprung 2	39104 Magdeburg
III	Sozialregion Süd	Wilhelm-Höpfner-Ring 1	39116 Magdeburg
IV	Sozialregion Süd-Ost	Bertolt-Brecht-Straße 5	39120 Magdeburg



## Verzeichnis der seit 1990 umbenannten Straßen und Plätze

### alter Straßenname

Ackerstraße (nördl. des Fermersleber Weg)  
 Am Hopfengarten (Teilstück)  
 Am Kiebitzpfuhl (Teilstück Gartensparte)  
 Am Nordenfeld (südl. Teil)  
 Amtsgartenstraße (Teil zw. Hängelsbreite/K.-Kollwitz-Str.)  
 Albert-Hößler-Straße  
 Albert-Kuntz-Straße  
 Artur-Wypochowicz-Straße  
 Auf dem Wall  
 Boleslaw-Bierut-Platz  
 Brandenburger Straße (Teil zw. Stresemannstr./Virchowstr.)  
 Bruno-Strutz-Straße  
 Cochstedter Straße (Westteil)  
 Domstraße  
 Edgar-Andre-Straße  
 Editharing (Teil zw. Abfahrt MD-Ring/Albert-Vater-Str.)  
 Erich-Sichting-Straße  
 Ernst-Brandt-Straße  
 Ernst-Reuter-Allee (hinterer Teil zw. Regierungsstr./Breiter Weg)  
 Ernst-Reuter-Allee (hinterer Teil zw. Breiter Weg/O.-v.-Guericke-Str.)  
 Fermersleber Weg (Teilstück zw. Leipziger Str./Dodendorfer Str.)  
 Franz-Breitenstein-Straße  
 Franz-Schmidt-Straße  
 Fritz-Heckert-Straße  
 Fritz-Herbst-Straße  
 Georg-Gaidzik-Straße  
 Georg-Schumann-Straße  
 Georgi-Dimitroff-Allee  
 Georgi-Dobrowolski-Straße  
 Gerhard-Händler-Straße  
 Geschwister-Scholl-Platz  
 Gustav-Hamel-Straße  
 Halberstädter Chaussee (Teilstück Baumschule)  
 Hallische Straße (Teilstück zwischen  
     Am Sudenburger Tor/Platz d. 17. Juni)  
 Hans-Beimler-Straße  
 Hans-Hauschulz-Straße  
 Hans-Waldbach-Straße  
 Hansheinrich-Kummerow-Straße  
 Haydnplatz (Ostteil)  
 Heinrich-Germer-Straße  
 Hermann-Gieseler-Straße  
 Hermann-Matern-Straße  
 Hohendodeleber Straße (zw. Eisenbahntrasse/  
     Diesdorfer Graseweg)  
 Holzweg (Ottersleben)  
 Holzweg (Teilstück)  
 Hugo-Launicke-Straße  
 Ilsestraße (zw. MD-Ring/Lilienweg)  
 Judith-Auer-Straße  
 Julius-Bremer-Straße (Westteil)  
 Julius-Fucik-Straße  
 Karl-Marx-Straße  
 Karl-Schmidt-Straße (Südteil)  
 Karl-Wagner-Straße  
 Majakowskistraße

### neuer Straßenname

Cochstedter Straße  
 Friedrich-List-Straße  
 Distelweg  
 Königsweg  
 Nomi-Rubel-Straße  
 Springe  
 Bauhausstraße  
 Rathmannstraße  
 Fürstenwall  
 Universitätsplatz  
 Mindenstraße  
 Albrechtstraße  
 Hakeborner Straße  
 Lothar-Kreyssig-Straße  
 Oberer Sülzeweg  
 Edithawinkel  
 Wisninger Straße  
 Rudolf-Wolf-Straße  
 Goldschmiedebrücke  
 Ulrichplatz  
 Bierer Weg  
 Silberschlagstraße  
 Christian-Peicke-Straße  
 Lasallestraße  
 Grusonstraße  
 Seehäuser Straße  
 Hugenottenstraße  
 Schleinufer  
 Steinbockstraße  
 Hohendodeleber Straße  
 Eichplatz  
 Budenbergstraße  
 Siedlung Baumschule  
 Herbert-Stauch-Straße  
 Ulnerstraße  
 Galileostraße  
 Schäfferstraße  
 Resewitzstraße  
 Henning-von-Tresckow-Straße  
 Hugo-Junkers-Allee  
 Am Fort  
 Wiener Straße  
 Seehäuser Weg  
 An der Wanzleber Chaussee  
 Ede-und-Unku-Weg  
 Thietmarstraße  
 Krokusweg  
 Klinkebachstraße  
 Stresemannstraße  
 Crucigerstraße  
 Breiter Weg  
 Hettstedter Straße  
 Lebersdorfer Straße  
 Fritz-Reuter-Straße

**alter Straßename**

Maria-Kühne-Straße  
 Martha-Brautsch-Straße  
 Max-Josef-Metzger-Straße (nördl.Abschnitt zw.nördl.Gabelung/  
 Leiterstraße)  
 Neustädter Bierweg (zw.Harsdorfer Platz/Am Schroteanger/  
 Zum Lindenweiler)  
 Osterweddinger Straße (Südteil)  
 Otto-Grotewohl-Straße  
 Otto-Nuschke-Straße  
 Paul-Markowski-Platz  
 Philipp-Müller-Straße  
 Phillipp-Daub-Straße  
 Platz der Volkssolidarität  
 Reinhold-Götze-Straße  
 Reinhold-Huhn-Straße  
 Richard-Sorge-Straße  
 Rothenseer Straße (Teilstück)  
 Rothenseer Straße (Teilstück)  
 Schmidtstraße (Nordteil)  
 Schreinergerasse  
 Sternstraße  
 Straße der DSF  
 Straße der FDJ  
 Straße der Jugend  
 Straße der Thälmannpioniere  
 Straße der Völkerfreundschaft  
 Straße der Weltjugend  
 Straße des X.Parteitages  
 Thälmannstraße  
 Viktor-Pazajew-Straße  
 Virchowstraße (Teilstück)  
 Wallstraße  
 Walter-Husemann-Straße  
 Walter-Kaßner-Straße  
 Wanzleber Chauusse (Teilstück)  
 Weltfriedenstraße  
 Wilhelm-Pieck-Allee  
 Wladimir-Komarow-Straße  
 Wladilaw-Wolkow-Straße

**neuer Straßename**

Ada-Lovelace-Chaussee  
 Albrechtstraße  
 Am Eckardtshof  
 Am Fort  
 Am Stadtblick  
 An der Wanzleber Chaussee  
 Apollostraße  
 Astonstraße  
 Bauhausstraße  
 Bierer Weg  
  
 Breiter Weg  
 Budenbergstraße  
 Christian-Peicke-Straße  
 Cochstedter Straße  
 Cracauer Straße

**neuer Straßename**

Rollestraße  
 Fabriciusstraße  
 Prälatenstraße  
  
 Harsdorfer Bierweg  
  
 Am Eckardtshof  
 Hermann-Hesse-Straße  
 Kaiser-Otto-Ring  
 Neustädter Platz  
 Königstraße  
 Kritzmanstraße  
 Kölner Platz  
 Martin-Agricola-Straße  
 Mechthildstraße  
 Astonstraße  
 Rothenseer Gartenweg  
 Rothenseer Privatweg  
 Klosterwuhne  
 Gustl-Möller-Straße  
 Kleine Sternstraße  
 Schönebecker Straße  
 Am Stadtblick  
 Sternstraße  
 Helmstedter Chaussee  
 St.-Josef-Straße  
 Geschwister-Scholl-Straße  
 Johannes Göderitz-Straße  
 Cracauer Straße  
 Widderstraße  
 Zschokkestraße  
 Fürstenwallstraße  
 Othrichstraße  
 Apollostraße  
 Ada-Lovelace-Chaussee  
 Olvenstedter Graseweg  
 Ernst-Reuter-Allee  
 Skorpionstraße  
 Waagestraße

**alter Straßename**

Wanzleber Chauusse (Teilstück)  
 Bruno-Strutz-Straße  
 Osterweddinger Straße (Südteil)  
 Hermann-Gieseler-Straße  
 Straße der FDJ  
 Holzweg (Ottersleben)  
 Walter-Kaßner-Straße  
 Richard-Sorge-Straße  
 Albert-Kuntz-Straße  
 Fermersleber Weg (Teilstück zw.  
 Leipziger Str./Dodendorfer Str.)  
 Karl-Marx-Straße  
 Gustav-Hamel-Straße  
 Franz-Schmidt-Straße  
 Ackerstraße (nördl.des Fermersleber Weg)  
 Thälmannstraße

**neuer Straßename**

Crucigerstraße

Distelweg

Ede-und-Unku-Weg

Edithawinkel

Eichplatz

Ernst-Reuter-Allee

Fabriciusstraße

Friedrich-List-Straße

Fritz-Reuter-Straße

Fürstenwall

Fürstenwallstraße

Galileostraße

Geschwister-Scholl-Straße

Goldschmiedebrücke

Grusonstraße

Gustl-Möller-Straße

Hakeborner Straße

Harsdorfer Bierweg

Helmstedter Chaussee

Henning-von-Tresckow-Straße

Herbert-Stauch-Straße

Hermann-Hesse-Straße

Hettstedter Straße

Hohendodeleber Straße

Hugenottenstraße

Hugo-Junkers-Allee

Johannes Göderitz-Straße

Kaiser-Otto-Ring

Kleine Sternstraße

Klinkebachstraße

Klosterwuhne

Kölner Platz

Königstraße

Königsweg

Kritzmannstraße

Krokusweg

Lasallestraße

Lebersdorfer Straße

Lothar-Kreyssig-Straße

Martin-Agricola-Straße

Mechthildstraße

Mindenstraße

Nomi-Rubel-Straße

Neustädter Platz

Oberer Sülzeweg

Olvenstedter Graseweg

Othrichstraße

Prälatenstraße

Rathmannstraße

**alter Straßename**

Julius-Fucik-Straße

Am Kiebitzpfuhl (Teilstück Gartensparte)

Holzweg (Teilstück)

Editharing (Teil zw. Abfahrt MD-Ring /

Albert-Vater-Str.)

Geschwister-Scholl-Platz

Wilhelm-Pieck-Allee

Martha-Brautsch-Straße

Am Hopfengarten (Teilstück)

Majakowskistraße

Auf dem Wall

Wallstraße

Hans-Hauschulz-Straße

Straße der Weltjugend

Ernst-Reuter-Allee (hinterer Teil

zw.Regierungsstr./Breiter Weg)

Fritz-Herbst-Straße

Schreinergerasse

Cochstedter Straße ( Westteil)

Neustädter Bierweg (zw.Harsdorfer Platz/

Am Schroteanger/Zum Lindenweiler)

Straße der Thälmannpioniere

Haydnplatz (Ostteil)

Hallische Straße (Teilstück zwischen

Am Sudenburger Tor/Platz d.17.Juni)

Otto-Grotewohl-Straße

Karl-Schmidt-Straße (Südteil)

Gerhard-Händler-Straße

Georg-Schumann-Straße

Heinrich-Germer-Straße

Straße X.Parteitag

Otto-Nuschke-Straße

Sternstraße

Judith-Auer-Straße

Schmidtstraße (Nordteil)

Platz der Völkerfreundschaft

Philipp-Müller-Straße

Am Nordenfeld (südl.Teil)

Philipp-Daub-Straße

Ilsestraße (zw.MD-Ring/Lilienweg)

Fritz-Heckert-Straße

Karl-Wagner-Straße

Domstraße

Reinhold-Götze-Straße

Reinhold-Huhn-Straße

Brandenburger Straße (Teil zw.

Stresemannstr./Virchowstr.)

Amtsgartenstraße (Teil zw.Hängelsbreite/

Käthe-Kollwitz-Str.)

Paul-Markowski-Platz

Edgar-Andre-Straße

Weltfriedenstraße

Walter-Husemann-Straße

Max-Josef-Metzger-Straße ( nördl.Abschnitt

zw.nördl.Gabelung/Leiterstraße)

Artur-Wypochowicz-Straße

### neuer Straßename

Resewitzstraße  
Rollestraße  
Rothenseer Gartenweg  
Rothenseer Privatweg  
Rudolf-Wolf-Straße  
Schäfferstraße  
Schleinufer  
Schönebecker Straße  
Seehäuser Straße  
Seehäuser Weg

Siedlung Baumschule  
Silberschlagstraße  
Skorpionstraße  
Springe  
St.-Josef-Straße  
Steinbockstraße  
Sternstraße  
Stresemannstraße  
Thietmarstraße  
Ulnerstraße  
Ulrichplatz

Universitätsplatz  
Waagestraße  
Widderstraße  
Wiener Straße  
Wisninger Straße  
Zschokkestraße

### Nach 1990 neu vergebene Straßennamen

#### Straßenname

Adele-Elkan-Straße  
Adolph-Kolping-Platz  
Agnetenplatz  
Akazienplatz  
Albert-Fischer-Straße  
Albert-Uffenheimer-Platz  
Albinmüllerweg  
Allerstraße  
Alte Diamant Brauerei  
Alte Zuckerfabrik  
Altenhäuser Straße  
Am Alten Gasometer  
Am Bäckerstieg  
Am Birnengarten  
Am Blauen Bock  
Am Buckauer Wasserwerk  
Am Flora-Park  
Am Zweigkanal  
Am Brückbusch  
Am Bördegarten  
Am Costerberg  
Am Großen Silberberg

### alter Straßename

Hansheinrich-Kummerow-Straße  
Maria-Kühne-Straße  
Rothenseer Straße (Teilstück)  
Rothenseer Straße (Teilstück)  
Ernst-Brandt-Straße  
Hans-Waldbach-Straße  
Georgi-Dimitroff-Allee  
Straße der DSF  
Georg-Gaidzik-Straße  
Hohendodeleber Straße (zw.Eisenbahn-  
trasse /Diesdorfer Graseweg)  
Halberstädter Chaussee (Teil Baumschule)  
Franz-Breitenstein-Straße  
Wladimir-Komarow-Straße  
Albert-Hößler-Straße  
Straße der Völkerfreundschaft  
Georgi-Dobrowolski-Straße  
Straße der Jugend  
Julius-Bremer-Straße (Westteil)  
Hugo-Launicke-Straße  
Hans-Beimler-Straße  
Ernst-Reuter-Allee (hinterer Teil zw.  
Regierungsstr./Breiter Weg)  
Boleslaw-Bierut-Platz  
Wladislaw-Wolkow-Straße  
Viktor-Pazajew-Straße  
Hermann-Matern-Straße  
Erich-Sichting-Straße  
Virchowstraße (Teilstück)

#### Lage der Straße

Klusdamm/Thomas-Mann-Straße  
Letzlinger Straße/Sieverstorstraße  
Platz vor dem Neustädter Bahnhof  
Krugstraße/Turmstraße/Akazienstraße  
Frankelfelde Ost  
Carnotstraße  
WG Sonnenanger Ottersleben  
Verbindung Saalestraße/A.-Bebel-Damm  
Lübecker Straße  
Königstraße/Egelter Straße  
Windmühlenstraße  
Korbwerder  
Halberstädter Chaussee  
Königstraße  
Ernst-Reuter-Allee/Breiter Weg  
Wasserwerk Buckau  
Straße hinter dem Florapark/Holzweg  
August-Bebel-Damm 6a  
B-Plan Pechau  
Holzweg (Nordwest)  
Königstraße (nördl.Verlängerung)  
Agrarstraße

**Straßenname**

Am Hansehafen  
Am Mittellandkanal  
Am Mittelteich  
Am Pfahlberg  
Am Pumpenhaus  
Am Schraderhof  
Am Schrotepark  
Am Sonnenanger  
Am Stadion  
Am Sülzehafen  
Am Unterhorstweg  
Am Wasserwerksgraben  
An den Barroseen  
An den Rennwiesen  
An der Alten Synagoge  
An der Buckauer Fähre  
An der Darre  
An der Elbaue  
An der Enckekaserne  
An der Graube  
An der Halberstädter Chaussee  
An der Kanonenbahn  
An der Klinke  
An der Ölmühle  
An der Wendeschleife  
Angersteg  
Apfelstieg  
Aprikosenweg  
Arnstädter Straße  
Arthur-Ruppin-Straße  
Atzendorfer Straße  
Auf den Höhen  
Auf der Grauwacke  
Auf der Großen Sülze  
Bachstelzenweg  
Barschweg  
Bärlauchweg  
Bärplatz  
Basaltweg  
Behneweg  
Bei Hohmanns  
Bettina-von-Arnim-Straße  
Beyendorfer Privatweg  
Bienenweide  
Bisamweg  
Blesshuhnweg  
Blütengrund  
Borner Weg  
Bördeachtel  
Bötticherplatz  
Breslauer Weg  
Brigitte-Reimann-Straße  
Brücke am Wasserfall  
Brunnenweg  
Büdener Straße

**Lage der Straße**

Gebiet Industriehafen  
Wiedersdorfer Str.parallel Mittellandkanal  
B-Plan Pechau  
Barleber Chaussee  
Wasserwerk Buckau  
Bebelstraße/Am Nordenfeld  
Gr.Diesdorfer Str./ Schrotepark  
WG Sonnenanger Ottersleben  
Salzmannstraße  
Schönebecker Straße  
Alt Salbke/Unterhorstweg  
Wasserwerk Buckau  
Oebisfelder Str./westl.der Eisenbahn  
Rondell Herrenkrug/Richtung Biederitz  
Julius-Bremer-Str./Max-Otten-Straße  
Verlängerung Schönebecker Str.  
Hegewiesenweg  
Randau  
Hohendodel.Str./Beimsstr./Flechtlinger Str.  
Friedhofsweg/Unterer Hohenwarsleber Weg  
Halberstädter Chaussee  
Wohngebiet Zuckerbusch Ost  
Ballenstedter Str./Inselstraße  
Berliner Chaussee  
Ummendorfer Straße  
Brücke über Herrenkrugstraße  
WG "AM Birngarten"  
WG "AM Birngarten"  
Welsleber Straße  
Domplatz  
Sohlener Straße/Am Wellenberge  
Hängelsbreite  
Saures Tal  
Am Teich / Dorfstraße  
An der Kälberweide  
Anglersiedlung Barleber See  
Kümmelsberg Westseite  
Bärstraße/Regierungsstraße  
An den Röthen  
WG Sonnenanger Ottersleben  
Südufer Neustädter See  
Breitscheidstraße  
Rote Mühle Beyendorf  
Hohefeld-Privatweg  
zwischen Wasserwerk/Buckauer Friedhof  
An der Kälberweide  
Renneweg  
Am Wellenberge  
Nordstraße  
Platz Stendaler Str./Gardel.Str./Rogätz.Str.  
östlich Kümmelsberg  
Kludamm/Thomas-Mann-Straße  
Brücke über Alte Elbe/Cracau  
Wasserwerk Buckau  
B-Plan-Gebiet Rothensee



**Straßenname**

Bülstringer Straße  
Burgenser Weg  
Burger Straße  
Buschweg  
Carl-Krayl-Ring  
Carl-Miele-Straße  
Carnotstraße  
Charles-de-Gaulle-Platz  
Christa-Johannsen-Straße  
Dehmbergstraße  
Dillweg  
Dinkelgrund  
Doctor-Eisenbart-Ring  
Dohlenstiege  
Dr.-Weißler-Weg  
Dükerweg  
Dungertweg  
Düpler Grund  
Düpler Mühlenplatz  
Egerländer Weg  
Egmontstraße  
Eibenweg  
Eichhörnchenweg  
Eimersleber Weg  
Eiskellerplatz  
Eisvogelstraße  
Elisabeth-Eichholz-Weg  
Emil-Rungwerth-Weg  
Erdbeerweg  
Erhard-Hübener-Platz  
Erich-Brose-Weg  
Erich-Kästner-Straße  
Erika-Fuchs-Weg  
Erlkönigstraße  
Etgersleber Weg  
Europaring  
Falkensteiner Weg  
Fauststraße  
Feengrottenweg  
Felsengrund  
Felsweg  
Fenchelweg  
Frank-Giering-Straße  
Friedensauer Weg  
Fritze-Bollmann-Straße  
Georg-Becker-Straße  
Georg-Kaiser-Straße  
Gerhard-Gauger-Ring  
Gerwischer Straße  
Ginsterbreite  
Greifswalder Straße  
Griebener Weg

**Lage der Straße**

Windmühlenstraße  
Barleber See parallel zur A 2  
B-Plan-Gebiet Rothensee  
zw. Gemeinde Barleben/Wiedersdorfer Str.  
Fliedgrund  
Salbker Chaussee/Graubestraße  
Ottersleber Chaussee  
Handelshafen  
Klusdamm/Thomas-Mann-Straße  
Harsdorfer Straße/Große Diesdorfer Straße  
Kümmelsberg Westseite  
Weizengrund zw. Jahnstr./Reiterweg  
Ottersleber Chaussee/Am Hopfengarten  
Am Krähenstiege  
Wohnweg Leuschnerstraße  
Wasserwerk Buckau  
WG Sonnenanger Ottersleben  
Olvenstedter Chaussee/Düpler Grund  
Düpler Mühlenstraße  
Zum Lindenweiler  
Goethepark  
Thomas-Mann-Str./Heyneckes Garten  
Puppendorf/Berliner Chaussee  
zw. Meyendorfer Weg/Diesdorfer Graseweg  
Halberstädter Str./Ecke Rottersdorfer Str.  
Vogelbreite/Neuer Rennweg  
Weg zw. Europaring u. Pestalozzistraße  
Saures Tal  
WG "Am Birnengarten"  
Breiter Weg/Grüne Zitadelle/Kreuzgangstr.  
Frankfelde  
WG Thomas-Mann-Str./Klusdamm  
Diesdorf/Wendeschleife/Am Neuber  
Goethepark  
Ampfurther Weg/Hohendodeleber Weg  
Westringverlängerung  
Klinketal  
Goethepark  
Saalfelder Straße  
Saures Tal  
An der Steinkuhle  
Kümmelsberg Westseite  
Hans-Grade-Straße  
WG Gübser Weg  
Gustav-Ricker-Str./Schreinergerasse  
Friedenstraße  
Kroatenweg  
nördl. Bruno-Taut-Ring  
Pfeifferstraße / Schwarzkopfweg  
Holzweg (altes LPG-Gelände)  
Nachtweide  
Milchweg / Birkenweiler

**Straßenname**

Grabower Straße  
Granitweg  
Großer Werder  
Günter-Särchen-Straße  
Gustav-Ricker-Straße  
Gustav-Trombke-Straße  
Gutensweger Straße  
Hamburger Damm  
Hansapark  
Hans-Fallada-Weg  
Hans-Haupt-Weg  
Haselnussweg  
Hasenpflugstraße  
Hechtweg  
Heidelbeerweg  
Heinrich-Apel-Platz  
Heinrich-Lange-Grund  
Heinrich-Mundlos-Ring  
Heinrich-Schmutze-Straße  
Heinz-Krügel-Platz  
Heiseweg  
Hektorweg  
Hellasweg  
Henny-Porten Straße  
Herrenkrugsteg  
Hettstedter Straße  
Hilde-Schrader-Waeg  
Himbeerweg  
Hohe Wiese  
Hohendodeleber Chaussee  
Hohenwender Weg  
Hopfenpark  
Hösebergweg  
Hufattichweg  
Hundorfer Weg  
Ibisweg  
Ihleburger Straße  
Ilse-Voigt-Straße  
Im Elbbahnhof  
Ivenroder Weg  
Jasminweg  
Johannes-Kollwitz-Weg  
Johanniskirchhof  
Johann-Gottlieb-Schoch-Straße  
Johann-Gottlob-Nathusius-Ring  
Joseph-von-Fraunhofer-Straße  
Junoweg  
Jutta-Apel-Weg  
Jutta-Balk-Straße  
Kalksteinweg  
Karen-Fredersdorf-Straße

**Lage der Straße**

B-Plan-Gebiet Rothensee  
An den Röthen  
Werderspitze  
Max-Josef-Metzger-Str./St.Sebastian  
Ottersleber Chaussee/Am Hopfengarten  
Ottersleber Chaussee/Am Hopfengarten  
Windmühlenstraße  
Am Hansehafen  
Hansapark/Brenneckestraße  
WG Thomas-Mann-Str./Klusdamm  
WG Porsestraße  
Am Birnengarten  
Boquet-Graseweg  
Anglersiedlung Barleber See  
Am Birnengarten  
Faunbrunnen/Leiterstraße  
Olvenstedter Chaussee/Düppler Grund  
Lübecker Straße  
Fliedergrund  
Stadionvorplatz  
WG Sonnenanger Ottersleben  
Salbker Chaussee (Nordseite)  
Schöppensteg  
WG Porsestraße  
Brücke über Elbe Herrenkrug/Lange Lake  
Karl-Schmidt-Straße (südlich)  
Diesdorf/Wendescheife/Am Neuber  
Am Hopfengarten  
Hollehochstr./Dreibrückenstr.  
Hängelsbreite in Richtung Hohendodeleben  
Diesdorf, Hollehochstraße  
Salbker Straße/Hopfenbreite  
Diesdorf, Döllweg  
westl. Rennebogen  
Diesdorf, Döllweg  
Neustädter Bierweg  
B-Plan-Gebiet Rothensee  
Klusdamm/Thomas-Mann-Straße  
Hauptstr.Elbbahnhof  
südl. Gersdorfer Weg  
Teilstück Seeweg  
Wohnpark Frankfelde  
Platz nördl.der Johanniskirche  
Schlachthofgelände  
Universitätsgelände  
östl.Wittenberger Str./Handelhafen  
Salbker Chaussee (Nordseite)  
Diesdorf/Wendescheife/Am Neuber  
Porsestraße  
An den Röthen  
Ottersleber Chaussee/Hopfengarten

**Straßenname**

Karin-Balzer-Weg  
Karlsbader Weg  
Katharinenkirchhof  
Kaunasweg  
Kavalier Scharnhorst  
Kerbelbreite  
Keuperwinkel  
Kiesweg  
Klaus-Miesner-Platz  
 Klötzer Weg  
Knochenhauerufer  
  
Königsborner Straße  
Körbelitzer Straße  
Konrad-Adenauer-Platz  
Kormoranweg  
Kosmos-Promenade  
Kresseweg  
Külzauer Straße  
Kürbisweg  
Langer Heinrich  
Lange Trift  
Lavendelweg  
Leineweberstraße  
Lentkestraße  
Lessingplatz  
Lindenhof  
Löderburger Straße  
Lorbeerweg  
Löwenzahnweg  
Ludwig-Thoma-Straße  
Lummenweg  
Magnus-Hirschfeld-Weg  
Maikäferweg  
Mälzerstraße  
Maria-Neide-Straße  
Martin-Luther-Hain  
Martin-Luther-Platz  
Martinsplatz  
Masurenring  
Matthiasstraße  
Meininger Weg  
Melissenweg  
Mergelweg  
Messeplatz Max Wille  
Michael-Lotter-Straße  
Miester Weg  
Milanweg  
Minzeweg  
Mirabellenweg  
Möckerner Straße

**Lage der Straße**

Diesdorf/Wendeschleife/Am Neuber  
Zum Lindenweiler  
hinter Breiter Weg 31/Katharinenturm  
Kümmelsberg Ostseite  
Hammersteinweg  
Bebelstraße/Am Schraderhof  
An den Röthen  
An der Steinkuhle  
Platz vor der Hermann-Gieseler-Halle  
Lerchenwuhne westl.Parallelabschnitt  
Weg westl.parell z.Schleinufer; zw.  
Johannisbergstr./Altes Fischerufer  
Pfeifferstraße (nordwestlich)  
Gewerbegebiet Windmühlenstraße  
Vorplatz Hauptbahnhof Westseite  
Am Pechauer Platz  
Zentrumsachse Reform/Otto-Baer-Straße  
Kümmelsberg Westseite  
Str.zw.Badeteichstr./Forsthausstr.  
WG "Am Birngarten"  
SKET-Nordareal/Freie Straße  
F.-List-Str./Ottersleber Chaussee  
Hängelsbreite  
Berliner Chaussee/Ölmühle  
Amtsgartenstraße  
Kreuzung W.-Külz-Str./Arndtstr./Lessingstr.  
Lindenhof  
Egelter Straße/Graubestraße/Königstraße  
Kümmelsberg Westseite  
westl. Rennebogen  
Kludamm/Thomas-Mann-Straße  
Seestraße  
Marschweg  
Ottersleber Chaussee/Am Hopfengarten  
Berliner Chaussee/Ölmühle  
Ottersleber Chaussee/Am Hopfengarten  
Fläche südl.Johanniskirche  
Fläche südl.Magdeburger Rathaus  
Platz Salzwedeler Str./Rogätzer Str.  
östlich Kümmelsberg  
Friedrich-List-Straße  
Str.zw.Geraer Str. /Wartburgstraße  
Hängelsbreite  
An den Röthen  
Platz am Kleinen Stadtmarsch  
Maxim-Gorki-Str./Große Diesdorfer Straße  
Lerchenwuhne/Zufahrt ALF  
Harsdorfer Straße 67  
Kümmelsberg Westseite  
WG "Am Birngarten"  
Cracau, Pfeifferstraße

**Straßenname**

Moosgrund  
Möwenweg  
Mühlenfeld-Privatweg  
Nashvillepromenade  
  
Nelkengrund  
Neupresterweg  
Niels-Bohr-Straße  
Niendorfer Grund  
Nixeweg  
Ochtmersleber Weg  
Oberhofer Straße  
Obstgasse  
Oelzeweg  
Ökumenische Höfe  
Ölweide  
Ottersleber Weg  
Otto-Hahn-Straße  
Otto-Lilienthal-Straße  
Pallasweg  
Parchauer Straße  
Paul-Ehrlich-Straße  
Paul-Ecke-Straße  
Petersberg  
Petersilienberg  
Pfersichweg  
Pirolweg  
Plachwitzer Weg  
Platz am Elbbahnhof  
Platz der Begegnung  
Platz des 17.Juni  
Plötzkyer Straße  
Poseidonweg  
Prämonstratenserberg  
Rademacherweg  
Radomer Straße  
Rautenbreite  
Reinhard-Lakomy-Straße  
Reinhard-Mannesmann-Weg  
Rettelbuschweg  
Robinienstraße  
Rohrdommelweg  
Rolf-Herricht-Straße  
Rose-Austerlitz-Ring  
Rosmarinweg  
Roteisenweg  
Rothenseer Weg  
Rotkehlchenstraße  
Rübengrund  
Ruth-Friedel-Weg  
Salbeiweg

**Lage der Straße**

Fliedergrund  
Cracau, Seestraße  
Am Mühlenfeld  
Weg in Grünanlage östl.Schleifufer zw.  
Parkplatz Pertförder/Jerusalembrücken  
Olvenstedter Chaussee  
Neuprester-Klusdamm  
Handelshafen  
Ortsumgehung Ottersleben  
Schöppensteg  
Drackenstedter Weg  
Welsleber Straße  
Nordstraße/Grüne Gasse  
WG Sonnenanger Ottersleben  
Neustädter Str./Wallonerberg  
Berliner Chaussee  
Hohendodeleber Weg/Niendorfer Straße  
Handelshafen  
Ottersleber Chaussee/Flugplatz  
Salbker Chaussee (Nordseite)  
B-Plan-Gebiet Rothensee  
Virchowstraße/Erzbergerstraße  
Berliner Chaussee/Ölmühle  
Weg nördl.Magdalenenkapelle  
Burchardstraße  
WG "Am Birnengarten"  
WG Rotkehlchenstraße  
Saures Tal  
Elbbahnhof  
nördl. S.-Allende-Str.  
C.-Miller-Str./Hallische Str./Halberstädter Str.  
Felgeleber Straße  
Schöppensteg  
Grünfl.zw.Materlikstr./Gr.Klosterstr.  
Rothenseer Straße  
Kümmelsberg Ostseite  
Frankelfelde (östlich)  
Hugo-Junkers-Allee/Ostrowskistraße  
Werner-von-Siemens-Ring  
WG Sonnenanger Ottersleben  
Akazienstraße  
An der Kälberweide  
Gustav-Ricker-Str./Schreinergerasse  
nördlich Bruno-Taut-Ring  
Hängelsbreite  
An den Röthen  
Barleber Chaussee/Sülzeanger  
Lindenweiler  
Saures Tal  
Frankelfelde Ost  
Rennebogen/Gerstengrund

**Straßenname**

Sanddornweg  
Sandsteinweg  
Sarajevoufer  
Sauerampferweg  
Schafanger  
Schafgarbenweg  
Schawinskyweg  
Scherbenwinkel  
Schermcker Weg  
Scheyringstraße  
Schmitz-Hübsch  
Schönebecker Chaussee  
Schopenstraße  
Schreinergasse  
Schwaneberger Weg  
Schwertfegergasse  
Seepark  
Seeweg  
Sigrid-Leue-Weg  
Selma-Rudolph-Weg  
Silberbergweg  
Siriusweg  
Sommersdorfer Weg  
Sonnenallee  
Sperlingweg  
Stegelitzer Straße  
Steinweg  
Stephansbrücke  
  
Stettiner Weg  
St.-Laurentius-Weg  
St.-Maria-Hilf-Straße  
St.-Stephani-Straße  
Stockmannweg  
Storchenweg  
Stralsunder Straße  
Suhler Straße  
Sülzborn  
Tangerhütter Weg  
Tangermünder Straße  
Tarthuner Weg  
Tassostraße  
Tessenowstraße  
Theodor-Kozlowski-Straße  
Thiemplatz  
Thymianweg  
Till-Eulenspiegel-Ring  
Torsten-Lamprecht-Weg  
Tucheimer Straße  
Unseburger Straße  
Unter der Georgshöhe  
Veilchengrund

**Lage der Straße**

Am Birngarten  
An den Röthen  
Uferstraße nördl. der Jerusalembrücken  
Rennebogen/Gerstengrund  
Luisenthaler Str./Steindamm  
westl. Rennebogen  
WG Sonnenanger Ottersleben  
An den Röthen  
Diesdorfer Graseweg  
Othrichstraße/Resewitzstraße  
Niendorfer Straße  
Alt Westerhüsen/Str.nach Schönebeck  
hinter Breiter Weg 31/Katharinenturm  
Ottersleber Chaussee  
Am Wellenberge  
Mariettaquartier/Breiter Weg  
Hansapark/Brenneckestraße  
Anglersiedlung Barleber See  
Diesdorf/Wendeschleife/Am Neuber  
Am Polderedeich 25  
Ebendorfer Chaussee, Südseite  
Planetenweg  
Emanuel-Larisch-Weg / Wiener Straße  
Hansapark/Brenneckestraße  
Lindenweiler  
B-Plan-Gebiet Rothensee  
An der Steinkuhle  
Weg östl.d.Johanniskirche; zwischen  
Johannisbergstr./Neustädter Straße  
östlich Kümmelsberg  
Saures Tal  
Frankfelde Ost  
Frankfelde Ost  
WG Sonnenanger Ottersleben  
Lindenweiler  
Nachtweide  
Welsleber Straße  
Ebendorfer Chaussee, Nordseite  
zw. Lerchennwuhne/Silberbergweg  
Ottenbergstraße  
Am Wellenberge  
Goethepark  
Herrenkrugstraße/Jerichower Platz  
zwischen Sandtorstraße/Saalestraße  
Platz Schönebecker Str./Thiemstr.  
Kümmelsberg Westseite  
Gustav-Ricker-Str./Schreinergasse  
Burchardstr./Brücke am Wasserfall  
B-Plan-Gebiet Rothensee  
Sohlener Straße/Am Wellenberge  
Halbestädter Chaussee/Neinstedter Str.  
Olvenstedter Chaussee

**Straßenname**

Vilniusweg  
 Vor der Turmschanze  
 Waldluftweg  
 Wally-Dressel-Weg  
 Walnußweg  
 Walter-Basan-Straße  
 Werner-Heisenberg-Straße  
 Werner-Priegnitz-Straße  
 Werner-von-Siemens-Ring  
 Wertherstraße  
 Westeregelner Straße  
 Wiedersdorfer Straße  
 Wilhelm-Diek-Straße  
 Wilhelm-Höpfner-Ring  
 Wilhelm-Linke-Straße  
 Wilhelmstädter Platz  
 Willy-Brandt-Platz  
 Willy-Rosen-Straße  
 Wisninger Wuhne  
 Wittenberger Platz  
 Wolfgang-Emmrich-Weg  
 Wolmirsleber Weg  
 Wörmitzer Straße  
 Zaunkönigstraße  
 Zechsteinring  
 Zooallee  
 Zum Bördepark  
 Zum Engel  
 Zum Domfelsen  
 Zum Handelshof  
 Zum Mäuseturm  
 Zum Mühlenwerk  
 Zum Rotehornblick  
 Zum Sauren Tal  
 Zum Schroteblick  
 Zum Wiesgen  
 Zur Hubbrücke  
 Zur Kirschblüte  
 Zur Pferdekoppel  
 Zur Viehbörse  
 Zwetschgenweg  
 Zur Schleuse

**Lage der Straße**

Kümmelsberg Ostseite  
 Zuckerbusch Westseite  
 Gartensparte Berliner Chaussee 183  
 Diesdorf/Wendescheife/Am Neuber  
 WG "Am Birngarten"  
 Hans-Grade-Straße  
 Handelshafen  
 Maxim-Gorki-Straße  
 Salbker Chaussee  
 Goethepark  
 Egelner Straße/Graubestraße/Königstraße  
 Straße zum Schiffshebewerk  
 Frankefelde Ost  
 Kroatienweg  
 Gr.Diesdorfer Str.237  
 Ebendorfer/Olvenst./Herder/Hauptmann-Str.  
 Vorplatz Hauptbahnhof Ostseite  
 Klusdamm/Thomas-Mann-Straße  
 zw.Ebendorfer Chaussee/Autobahn A2  
 E.-Lehmann-Str./Rogätzer Str./Wittb.Str.)  
 Lucas-Cranach-Str./Holbeinstraße  
 Am Wellenberge  
 B-Plan-Gebiet Rothensee  
 Lindenweiler  
 An den Röthen  
 Vogelgesangpark Hauptallee  
 Salbker Chaussee/Bördepark  
 Beyendorfer Dorfstraße/Weg z.Friedhof  
 Keplerstr./Elbbahnhof  
 Schlachthofgelände  
 zw. Alter Elbe und Prester See  
 Peter-Paul-Straße  
 Liebigstr./Elbbahnhof  
 Saures Tal  
 Wohngebiet Hollehochstraße  
 Frankefelde/Am Schraderhof  
 Einsteinstr./Elbbahnhof  
 Ostseite Holzweg  
 Königstraße  
 Schlachthofgelände  
 Am Birngarten  
 Wiedersdorfer Str./neue Schleusenanlage

**Straßen der seit dem 01.07.1994 eingemeindeten Ortsteile**

Am Kanal  
 Am Kirschberg  
 Am See  
 Am Siel  
 An den Gärten  
 An der Nachtweide  
 An der Schloßmauer  
 An der Sülze

Pechau  
 Sohlen  
 Pechau  
 Pechau  
 Beyendorf  
 Pechau  
 Randau  
 Sohlen



**noch Straßen der seit dem 01.07.1994 eingemeindeten Ortsteile**

Bäckergasse	Beyendorf
Beyendorfer Dorfstraße	Beyendorf
Biesengrund	Randau
Breite Straße	Pechau
Calenberger Dorfstraße	Calenberge
Calenberger Straße	Pechau
Dodendorfer Weg	Sohlen
Dorfplatz	Sohlen
Einbahnstraße	Sohlen
Froschgrund	Sohlen
Greifenwerder	Randau
Hauptstraße	Pechau
Kirchplatz	Sohlen
Kleiner Ahornweg	Sohlen
Kleiner Birkenweg	Sohlen
Kleiner Rosenweg	Beyendorf
Kreisstraße	Beyendorf
Leipziger Chaussee ( Teil im OT Anker)	Beyendorf
Lindenweg	Sohlen
Müllerbreite	Randau
Obere Siedlung	Beyendorf
Prinzenwiese	Randau
Randauer Dorfstraße	Randau
Rote Mühle	Beyendorf
Schloßstraße	Randau
Schulstraße	Beyendorf
Seehof	Pechau
Sohlener Hauptstraße	Sohlen
Sohlener Mittelstraße	Sohlen
Sohlener Mühlenweg	Sohlen
Sülzeblick	Beyendorf
Unter der Wiesche	Sohlen
Untere Siedlung	Beyendorf
Veilchenweg	Beyendorf
Waldstraße	Randau
Welsleber Weg	Sohlen
Wiesengrund	Beyendorf
Zum Anker	Beyendorf
Zum Bahnhof	Beyendorf
Zur Alten Elbe	Randau
Zur Kreuzhorst	Randau
Zur Mühle	Pechau

Ist von einer Straße kein Hausnummernbereich angegeben, beziehen sich die Gebietsschlüssel auf alle nummerierten Grundstücke dieser Straße.

Bei Angabe von Hausnummernbereichen steht " - " für einen Von-Bis-Bereich in Einerschritten, also alle Hausnummern im angegebenen Intervall, dagegen " \* " für Zweierschritte, also jeweils alle geraden bzw. ungeraden Hausnummern im Intervall. Eventuell vorhandene Lücken in der Folge bleiben unberücksichtigt.

Die Kennzeichnung eines Abschnitts als "unbebaut" bedeutet, daß in diesem Bereich keine registrierten Hausnummern vorliegen. Es ist dagegen nicht ausgeschlossen, daß z.B. gewerblich genutzte Grundstücke ohne Hausnummern vorhanden sind.

In unnummerierten Abschnitten sind nur die Angaben zum Stadtteil, zum Statistischen Bezirk und zur Postleitzahl aufgeführt.

Unbebaute Abschnitte von Straßen sind nicht in jedem Fall angegeben. Dies betrifft insbesondere den Magdeburger Ring, der eine Vielzahl von Gebietsteilen berührt. Angegeben ist jedoch nur der Abschnitt, der nummerierte Grundstücke enthält.

Es bedeuten:

STT	Kurzzeichen des Stadtteils
STB	Nummer des Statistischen Bezirks
PLZ	Postleitzahl
SZR	Einzugsgebiete für die Sozialregionen

Tabellenteil 1:

Straßennamen mit  
kleinräumiger Zuordnung

Str. Nr.	Straßenname		S T T	S T B	PLZ	S Z R
00005	<b>Abendstraße</b>		NN	062	39124	I
00010	Ackendorfer Straße		RS	661	39126	I
00015	Ackerstraße		LS	362	39112	IV
09120	Ada-Lovelace-Chaussee		OL	327	39116	III
08315	Adele-Elkan-Straße		PR	581	39114	II
00020	Adelheidring	14 - 23	SO	242	39108	III
00020		unbebaute Teile	SO	241	39108	
00025	Adolf-Jentzen-Straße	alle Hausnummern	OL	324	39116	III
00025		unbebaute Teile	OL	321	39116	
00030	Adolfstraße		FL	462	39122	IV
07925	Adolph-Kolping-Platz	unbebaut	AN	045	39106	
00035	Agneswerder	unbebaut	IH	681	39126	
08585	Agnetenplatz	unbebaut	AN	045	39106	
00040	Agnetenstraße	2 - 14	AN	043	39106	II
00040		20 - 24c	AN	045	39106	II
00045	Agrarstraße	1 - 20	AO	201	39130	II
00045		22 * 26	AO	203	39130	II
00045		21 * 31	AO	201	39130	II
00045		26a * 32	AO	201	39130	II
00045		unbebaute Teile	GS	161	39130	
00045		unbebaute Teile	AO	204	39130	
00050	Ahornweg		HG	401	39120	IV
08980	Akazienplatz	unbebaut	RS	661	39126	I
00055	Akazienstraße		RS	661	39126	I
07765	Akazienweg		BN	782	39122	IV
00060	Akener Weg		NF	123	39128	I
00065	Albert-Dankert-Straße	alle Hausnummern	OL	322	39116	III
00065		unbebaute Teile	OL	321	39116	
07530	Albert-Fischer-Straße		OL	324	39116	III
00080	Albert-Schweitzer-Straße		NS	082	39126	I
07860	Albert-Uffenheimer-Platz		HG	403	39120	IV
00085	Albert-Vater-Straße	7 * 81	SO	246	39108	III
00085		87 * 103	SO	245	39108	III
00085		119 * 121	SO	245	39108	III
00085		30 * 72	SO	247	39108	III
00085		88 * 102	SO	247	39108	III
00085		140 * 140	SO	248	39108	III
00085		unbebaute Teile	NW	184	39108	
07580	Albinmüllerweg		OL	326	39116	III
01180	Albrechtstraße		AS	011	39104	II
00090	Albrecht-Thaer-Straße		OL	324	39116	III
00095	Alemannstraße		AN	042	39106	II
00100	Alexander-Puschkin-Straße	7 - 69f	SO	244	39108	III
00100		70 - 74	SO	241	39108	III
00100		unbebauter Teil	SW	263	39108	
00105	Alexanderstraße		NN	061	39124	I
07540	Allerstraße		IH	681	39126	I
00110	Alt Benneckenbeck	1 - 17g; 32c - 35	OL	321	39116	III
00110		18 - 31a	OL	322	39116	III
00110		unbebaute Teile	OL	329	39116	
00115	Alt Diesdorf		DI	281	39110	III
00130	Alt Fermersleben	1 - 18; 84 - 97	FL	461	39122	IV
00130		19 - 56; 57 - 83	FL	462	39122	IV
00130		56a	SA	482	39122	IV

Str. Nr.	Straßenname		S T T	S T B	PLZ	S Z R
00130	(noch Alt Fermersleben)	104	FL	463	39122	IV
00130		106	BU	444	39122	IV
00130		unbebauter Teil	SA	483	39122	IV
00140	Alt Ottersleben		OL	321	39116	III
00145	Alt Prester		PR	581	39114	II
00150	Alt Salbke	1, 4 - 11	SA	483	39122	IV
00150		2 - 3	SA	482	39122	IV
00150		14 - 53	SA	481	39122	IV
00150		55; 57; 58; 59	WH	501	39122	IV
00150		60; 62; 63	SA	487	39122	IV
00150		64 - 79	SA	481	39122	IV
00150		85 - 144	SA	482	39122	IV
00155	Alt Westerhüsen	6 - 49a	WH	501	39122	IV
00155		50 - 136	WH	505	39122	IV
00155		140 - 176	WH	501	39122	IV
00155		unbebauter Teil	SA	487	39122	
08575	Alte Diamant Brauerei		NN	064	39124	I
08605	Alte Zuckerfabrik		OL	323	39116	III
07040	Altenhäuser Straße	alle Hausnummern	RS	664	39126	I
07040		unbebaute Teile	RS	661	39126	
00125	Alter Markt		AS	011	39104	II
00120	Altes Fischerufer		AS	012	39104	II
00135	Altmärker Privatstraße		AN	044	39106	II
00160	Alwin-Brandes-Straße		CR	562	39114	II
00165	Am Akazienbusch		LD	344	39118	III
08565	Am Alten Gasometer		GN	701	39126	I
00170	Am Alten Theater		AS	014	39104	II
00175	Am Alten Turm		OL	321	39116	III
08110	Am Bäckerstieg		OL	324	39116	III
08900	Am Blauen Bock		AS	011	39104	II
00180	Am Biederitzer Busch		BC	545	39114	II
07170	Am Birnengarten	1 - 63; 72 - 76b	OL	326	39116	III
07170		65 * 71	OL	321	39116	III
07155	Am Bördegarten		NW	181	39128	II
00185	Am Brellin	alle Hausnummern	CR	561	39114	II
00185		unbebauter Teil	CR	562		
07295	Am Brückbusch		PE	741	39114	II
00200	Am Brunnen		OL	321	39116	III
00205	Am Buckauer Tor		AS	016	39104	II
08495	Am Buckauer Wasserwerk		BU	444	39104	IV
00190	Am Busch		RF	385	39118	IV
00210	Am Buttersteig		CR	561	39114	II
00215	Am Charlottentor	6; 21	BF	521	39114	II
00215		unbebauter Teil	CR	562	39114	II
09055	Am Costerberg		OL	326	39116	III
00220	Am Cracauer Tor	1	BF	521	39114	II
00220		9; 11; 13; 15; 16	CR	562	39114	II
00225	Am Deichfeld		LS	367	39112	IV
00230	Am Deichwall	1 - 27	RS	661	39126	I
00230		27a; 28; 30	GN	702	39126	I
00235	Am Denkmal		DI	281	39110	III
00240	Am Dom	alle Hausnummern	AS	011	39104	II
00240		unbebaute Teile	AS	015	39104	
00245	Am Dorfteich		OL	321	39116	III

Str. Nr.	Straßenname		S T T	S T B	PLZ	S Z R
08255	Am Eckardtshof		BG	422	39116	IV
00250	Am Eulegraben		LD	344	39118	III
00255	Am Fischertor		OL	321	39116	III
08420	Am Flora-Park		GS	161	39128	I
02795	Am Fort		FL	461	39122	IV
00260	Am Freiheitsplatz	alle Hausnummern	AO	201	39130	II
00260		unbebaute Teile	AO	203	39130	
00265	Am Freihof		AO	201	39130	II
00270	Am Fuchsberg	2 * 24; 3 * 9	LS	362	39112	IV
00270		11 * 49	LS	363	39112	IV
06995	Am Großen Silberberg		GS	161	39130	I
00275	Am Hammelberg	alle Hausnummern	BC	542	39114	II
00275		unbebaute Teile	BF	523	39114	
00275		unbebaute Teile	BC	541	39114	
00280	Am Hammelberg Weg 1		BC	542	39114	II
00285	Am Hammelberg Weg 2		BC	542	39114	II
06955	Am Hansehafen		GN	701	39126	I
00290	Am Holländer		DI	282	39110	III
00295	Am Hopfengarten	1 * 53	HG	401	39120	V
00295		2 * 70	HG	402	39120	IV
00295		72 * 104	HG	403	39120	IV
00300	Am Hügel		OL	325	39116	III
00305	Am Hünenkeller		WH	501	39122	IV
08030	Am Kanal		PE	741	39114	II
00315	Am Kiebitzpfuhl		NW	182	39128	II
07770	Am Kirschberg		BN	782	39122	IV
00320	Am Kleinen Silberberg		NF	123	39128	I
00325	Am Klosterfeld		FL	461	39122	IV
00330	Am Krähenberg	56 * 68	NS	081	39126	I
00330		57	NS	085	39126	I
00335	Am Krökentor	1 - 3	AS	013	39104	II
00335		7 - 9	AS	014	39104	II
00340	Am Krug		SA	481	39122	IV
00345	Am Kuhanger		SA	482	39122	IV
07235	Am Mittellandkanal		BS	721	39126	I
07300	Am Mittelteich		PE	741	39114	II
00355	Am Mühlberg		CR	563	39114	II
00360	Am Mühlenfeld		PR	581	39114	II
00365	Am Neuber		DI	284	39110	III
00370	Am Neustädter Feld	25 - 49	NN	063	39124	I
00370		72 - 136	NW	182	39128	II
00375	Am Nordenfeld	alle Hausnummern	LD	344	39118	III
00375		unbebaute Teile	OL	324	39116	
07210	Am Pfahlberg		SG	142	39128	I
00380	Am Pfändetor		AO	201	39130	II
00395	Am Polderdeich		NN	066	39124	I
00390	Am Polderdeich Seitenweg		NN	066	39124	I
08505	Am Pumpenhaus		BU	444	39104	IV
00400	Am Rosenbusch	unbebaut	NS	083	39126	
00405	Am Schäferbrunnen		NW	182	39128	II
06785	Am Schöppensteg	11; 11a; 13; 17	NS	083	39126	I
06785		41	NS	084	39126	I
06785		unbebaute Teile	NN	066	39124	
06785		unbebaute Teile	RS	665	39126	



Str. Nr.	Straßenname		S T T	S T B	PLZ	S Z R
07145	Am Schraderhof		OL	324	39116	III
00415	Am Schroteanger		SW	264	39110	III
08725	Am Schrotepark		SW	264	39110	III
00420	Am Schweineanger	4 * 70	SA	484	39122	IV
00420		5 * 23	SA	486	39122	IV
00420		unbebaute Teile	SA	488	39122	
08035	Am See		PE	741	39114	II
00430	Am Seeufer		NS	081	39126	I
08045	Am Siel	unbebaut	PE	741	39114	II
07575	Am Sonnenanger	1; 2c; 3 - 89	OL	326	39116	III
07575		2 - 2b	OL	324	39116	III
00440	Am Spionskopf	2 - 30b; 33	SA	486	39122	IV
00440		32	SA	488	39122	IV
00445	Am Sportplatz		AO	202	39130	II
09075	Am Stadion		SU	305	39112	III
00460	Am Stadtblick	1 - 21a	NF	122	39128	I
00460		22 - 38	NF	121	39128	I
00450	Am Sudenburger Bahnhof		SW	269	39110	III
00455	Am Sudenburger Tor		AS	016	39104	II
08140	Am Sülzefafen		BU	441	39104	IV
00465	Am Teich		AO	201	39130	II
00470	Am Thie	3; 17; 23	DI	281	39110	III
00470		6	DI	282	39110	III
00470		unbebaute Teile	DI	284	39110	
00480	Am Unterbär		BF	522	39114	II
06965	Am Unterhorstweg		SA	482	39122	IV
00485	Am Vogelgesang	1,2,4	NN	066	39124	I
00485		1a, 2a, 3a ,12; 15	NN	067	39124	I
00485		17 * 23	NS	083	39126	I
00485		22 * 44	NS	081	39126	I
00490	Am Volkspark		WH	504	39122	IV
00495	Am Vorhorn		NN	066	39124	I
08500	Am Wasserwerksgraben		BU	444	39104	IV
00505	Am Weinhof		AN	043	39106	II
00510	Am Wellenberge	alle Hausnummern	WH	504	39122	IV
00510		unbebaute Teile	WH	506	39122	
00515	Am Winterhafen		WD	022	39114	II
00520	Am Wolfswerder		BU	444	39104	IV
07480	Am Zweigkanal		GN	701	39126	I
00195	Ambrosiusplatz		SU	304	39112	III
00350	Ammensleber Straße		SW	264	39110	III
00385	Ampfurther Weg		DI	283	39110	III
00425	Amsdorfstraße		SU	303	39112	III
00435	Amselsteg		NS	083	39126	I
00475	Amtsgartenstraße	1-19c	OL	325	39116	III
00475		20 - 33	OL	324	39116	III
07535	An den Barroseen		NS	086	39126	I
07705	An den Gärten		BN	781	39122	IV
07175	An den Rennwiesen		HK	642	39114	II
00525	An den Röthen		AO	202	39130	II
00530	An den Sohlener Bergen		WH	504	39122	IV
07470	An der Alten Synagoge		AS	013	39104	II
08115	An der Autobahn	unbebaut	BN	781	39122	
08425	An der Buckauer Fähre		BU	441	39104	IV

Str. Nr.	Straßenname		S T T	S T B	PLZ	S Z R
07635	An der Darre		AO	201	39130	II
09090	An der Elbaue	unbebaut	RC	762	39114	
00535	An der Elbe		BU	442	39104	IV
08385	An der Enckekaserne		SW	269	39110	III
08545	An der Graube		AO	204	39130	II
09025	An der Halberstädter Chaussee		OL	324	39116	III
00540	An der Kälberweide		CR	561	39114	II
08620	An der Kanonenbahn		BF	523	39114	II
07240	An der Klinke		LD	344	39118	III
00545	An der Lake	2 - 2b; 4 - 78	BC	541	39114	II
00545		3	BF	523	39114	II
00545		91	BC	544	39114	II
00545		unbebaute Teile	HK	641	39114	
00545		unbebaute Teile	HK	642	39114	
08025	An der Nachtweide		PE	741	39114	II
07485	An der Ölmühle		BF	523	39114	II
00550	An der Quelle		OL	325	39116	III
08095	An der Schloßmauer		RC	761	39114	II
00555	An der Steinkuhle	8 * 60	NW	183	39128	II
00555		1 - 7	NW	184	39128	II
00555		17 * 31	SO	247	39128	III
07775	An der Sülze		BN	782	39122	IV
00560	An der Waldschule		NW	182	39128	II
02980	An der Wanzleber Chaussee		OL	326	39116	III
07700	An der Wendeschleife		DI	281	39110	III
00565	Anger-Privatweg		BC	541	39114	II
07400	Angersteg	unbebaut	HK	641	39114	
00570	Anhaltstraße		AS	015	39104	II
00575	Ankerstraße		NN	062	39124	I
06875	Anna-Ebert-Brücke	unbebaut	WD	021		
06875		unbebaut	WD	022		
06875		unbebaut	BF	521		
00580	Annastraße	1 - 17	SO	244	39108	III
00580		19 - 26c; 40 - 46	SO	243	39108	III
00580		27 - 32	SO	243	39108	III
00580		33 - 39	SO	243	39108	III
00585	Ansbacher Straße	alle Hausnummern	AN	044	39106	II
00585		unbebaute Teile	AN	045	39106	
00590	Anstaltstraße		SA	481	39122	IV
07345	Apfelstieg		OL	326	39116	III
06285	Apollostraße		RF	383	39118	IV
00595	Appendorfer Straße		OL	323	39116	III
07355	Aprikosenweg		OL	326	39116	III
00600	Arkonastraße		WD	021	39114	II
00605	Arndtstraße	1 - 26a	SO	243	39108	III
00605		27 - 56	SO	242	39108	III
00610	Arnold-Knoblauch-Straße		WH	504	39122	IV
00615	Arnold-Zweig-Straße		LS	366	39120	IV
08820	Arnstädter Straße		WH	503	39122	IV
07920	Arthur-Ruppin-Straße		AS	011	39104	II
00625	Aschersleber Straße		FL	462	39122	IV
06815	Askanischer Platz	unbebaut	AN	046	39106	
00635	Aßmannstraße		SU	307	39116	III
00640	Asternweg		RF	381	39118	IV

Str. Nr.	Straßenname		S T T	S T B	PLZ	S Z R
05135	Astonstraße	1 - 81a; 89	SU	306	39116	III
05135		84	SU	307	39116	III
07110	Atzendorfer Straße		WH	504	39122	IV
00645	Aue		NS	083	39126	I
07250	Auf den Höhen	alle Hausnummern	OL	326	39116	III
07250		unbebaute Teile	OL	324	39116	
07415	Auf der Grauwacke		AO	205	39130	II
09160	Auf der Großen Sülze		AO	201	39130	II
00655	August-Bebel-Damm	6	IH	681	39126	I
00655		7	RS	664	39126	I
00655		12 * 60	GN	701	39126	I
00655		13 * 19	GN	702	39126	I
00655		unbebaute Teile	RS	661	39126	
00655		unbebaute Teile	RS	663	39126	
00660	Azaleenweg		BS	721	39126	I

Str. Nr.	Straßenname		S T T	S T B	PLZ	S Z R
00665	<b>Babelsberger Straße</b>		CR	561	39114	II
07685	Bachstelzenweg		CR	561	39114	II
05645	Bachstraße		AN	042	39106	II
07710	Bäckergasse		BN	781	39122	IV
00670	Bäckerstraße		SA	481	39122	IV
00675	Backhausstraße		OL	321	39116	III
00680	Badeleber Straße		SW	261	39110	III
00685	Badestraße		WD	021	39114	II
00690	Badeteichstraße		RS	661	39126	I
00695	Bahnhofstraße	17	AS	014	39104	II
00695		20; 21	AS	011	39104	II
00695		32 - 49a	AS	015	39104	II
00695		63 - 69	AS	014	39104	II
00700	Bahnikstraße		LS	367	39112	IV
00710	Bahnstraße		WH	501	39122	IV
00715	Bahrendorfer Straße	alle Hausnummern	SU	304	39112	III
00715		unbebaute Teile	SU	306	39112	
00720	Bakestraße		SO	242	39108	III
00725	Ballenstedter Straße	1 - 11; 14	LD	341	39118	III
00725		13; 23 - 85	LD	344	39118	III
00725		unbebaute Teile	OL	322	39118	
00725		unbebaute Teile	OL	329	39118	
00730	Bandwikerstraße		BF	521	39114	II
00735	Barbyer Weg		NF	123	39128	I
00740	Barlachstraße		SO	244	39108	III
08875	Bärlauchweg		DI	282	39110	III
00745	Barleber Chaussee	2 - 4	NS	085	39126	I
00745		5	NS	086	39126	I
00745		unbebaute Teile	KS	103	39126	
00745		unbebaute Teile	KS	104	39126	
00745		unbebaute Teile	SG	142	39126	
06790	Barleber Straße	1; 3	NS	084	39126	I
06790		unbebaute Teile	NS	081	39126	
06790		unbebaute Teile	NS	082	39126	
06790		unbebaute Teile	NS	085	39126	
08700	Bärplatz		AS	011	39104	II
08325	Barschweg		BS	721	39126	I
00755	Bärstraße		AS	011	39104	II
07910	Basaltweg		AO	205	39130	II
00770	Basedowstraße		BU	441	39104	IV
00765	Bassermannstraße		CR	562	39114	II
00775	Bauernstraße		AO	201	39130	II
00780	Bauernwerder		IH	681	39126	I
00075	Bauhausstraße		BF	522	39114	II
00785	Baumschulenweg		NW	181	39128	II
00790	Bebelstraße		OL	324	39116	III
00795	Bebertaler Straße	alle Hausnummern	NN	062	39124	I
00795		unbebaute Teile	NN	068	39124	
00800	Beethovenstraße		AN	042	39106	II
07595	Behneweg		OL	326	39116	III
00805	Behringstraße		AS	015	39104	II
00810	Bei der Hauptwache		AS	011	39104	II
08695	Bei Hohmanns	alle Hausnummern	NS	084	39126	I
08695		unbebaute Teile	NS	081	39126	

Str. Nr.	Straßenname		S T T	S T B	PLZ	S Z R
00815	Beimsplatz		SW	261	39110	III
00820	Beimsstraße	2 * 22	SW	261	39110	III
00820		11 * 87	SW	262	39110	III
00820		74	SU	300	39110	III
00820		89a - 92	SW	269	39110	III
00820		99 * 101	SU	300	39112	III
00820		unbebaute Teile	SW	263	39110	
00825	Bekassinenweg		SW	266	39110	III
00830	Belsdorfer Weg		SW	267	39110	III
00835	Benediktinerstraße	1 - 5	BU	442	39104	IV
00835		6	BU	443	39104	IV
00840	Benneckenbecker Straße		OL	322	39116	III
00845	Bennigsenstraße		CR	562	39114	II
00850	Bergstraße		SU	304	39116	III
00855	Berliner Chaussee	1 * 91	BF	522	39114	II
00855		32 * 106	BF	523	39114	II
00855		99 * 117	BF	523	39114	II
00855		116 * 180	BC	541	39114	II
00855		119 * 175	BC	541	39114	II
00855		209 * 257	BC	544	39114	II
00855		212 * 218	BC	546	39114	II
00855		unbebaute Teile	BC	545	39114	
00860	Bernburger Straße		BU	441	39104	IV
00865	Bernhard-Bästlein-Straße		SU	308	39116	III
00870	Bernhard-Kellermann-Straße		LS	366	39120	IV
00875	Bertha-von-Suttner-Straße		SO	246	39108	III
00880	Bertinger Weg		KS	102	39128	I
00885	Bertolt-Brecht-Straße		LS	366	39120	IV
00890	Bethanienstraße		CR	561	39114	II
08750	Bettina-von-Arnim-Straße		HK	641	39114	II
07715	Beyendorfer Dorfstraße		BN	781	39122	IV
00895	Beyendorfer Kirchweg	unbebaut	SA	484	39122	
08595	Beyendorfer Privatweg		BN	781	39122	IV
00900	Beyendorfer Straße		SA	484	39122	IV
00905	Beyendorfer Weg	3; 14	OL	323	39116	III
00905		unbebaute Teile	OL	328	39116	
00905		unbebaute Teile	BG	422	39118	
00910	Biberweg		SA	484	39122	IV
00915	Biederitzer Weg		BF	522	39114	II
00920	Bienenweg		HG	402	39120	IV
08960	Bienenweide		BC	541	39114	II
08610	Bierer Weg	5	LS	367	39120	IV
08610		9	LS	366	39120	IV
09015	Biesengrund		RC	761	39114	II
00925	Binsenbreite-Privatweg		BC	542	39114	II
00930	Birkenallee	1 - 5	AO	201	39130	II
00930		6 - 33; 35	AO	203	39130	II
00930		34	NO	227	39130	II
00930		unbebaute Teile	NO	222	39130	
00940	Birkenweg		HG	401	39120	IV
06855	Birkenweiler	100	NF	124	39128	I
06855		unbebaute Teile	NF	123	39128	
00955	Birkenweiler 1.Gartenweg		NF	123	39128	I
00960	Birkenweiler 2.Gartenweg		NF	123	39128	I

Str. Nr.	Straßenname		S T T	S T B	PLZ	S Z R
00965	Birkenweiler 3. Gartenweg		NF	123	39128	I
00970	Birkenweiler 4. Gartenweg	1 - 18	NF	123	39128	I
00970		19,20	NF	124	39128	I
00975	Birkenweiler 5. Gartenweg		NF	123	39128	I
00980	Birkenweiler 6. Gartenweg		NF	123	39128	I
00985	Birkenweiler 7. Gartenweg		NF	123	39128	I
00990	Birkenweiler 8. Gartenweg		NF	123	39128	I
00995	Birkenweiler 9. Gartenweg		NF	123	39128	I
00945	Birkhahnweg		SW	266	39110	III
00950	Birkholzer Weg		NF	124	39128	I
01000	Birnenweg		RF	381	39118	IV
07335	Bisamweg	50	FL	463	39122	IV
07335		unbebaute Teile	BU	444	39122	
01005	Bittkauer Weg		NF	123	39128	I
01010	Blankenburger Straße	1 * 7; 6 * 20	LD	341	39118	III
01010		9 * 43a	LD	342	39118	III
01010		56 * 58a	SU	305	39112	III
01015	Blaubeilstraße		AS	013	39104	II
01020	Blechenweg		NW	181	39128	II
01025	Bleckenburgstraße		BU	442	39104	V
01030	Bleichenweg	alle Hausnummern	NF	123	39128	I
01030		unbebaute Teile	NF	124	39128	
07695	Blesshuhnweg		CR	561	39114	II
01035	Blumenberger Straße	1b - 14	SA	481	39122	IV
01035		15 * 59; 34 * 80	SA	486	39122	IV
01035		67 * 81	WH	503	39122	IV
01040	Blumenstraße	1 - 8	SA	482	39122	IV
01040		13 - 21	SA	483	39122	IV
01045	Blütengasse		AO	203	39130	II
08535	Blütengrund		NO	225	39130	II
01050	Bodestraße		LD	341	39118	III
01055	Bödikerstraße	alle Hausnummern	AN	044	39106	II
01055		unbebaute Teile	AN	046	39106	
01060	Bölschestraße		AS	016	39104	II
01065	Boquet-Graseweg	1 - 23	NO	225	39130	II
01065		29 * 61	NW	181	39128	II
01065		32 * 84	NW	183	39128	II
01065		100; 102	NW	181	39128	II
01065		103 - 123	NW	183	39128	II
08850	Bördeachtel		AO	204	39130	II
01070	Bördebogen		NS	081	39126	I
01075	Bördestraße	alle Hausnummern	SW	264	39110	III
01075		unbebaute Teile	SW	263	39110	
07650	Borner Weg		WH	504	39122	IV
01080	Bornstedter Weg		DI	283	39110	III
08290	Böttcherplatz	unbebaut	AN	044	39106	
08290		unbebaut	AN	046	39106	
01085	Brandenburger Straße	1 - 5	AS	011	39104	II
01085		6 - 11	AS	014	39104	II
01085		unbebaute Teile	AS	013	39104	
01090	Brändströmweg	alle Hausnummern	CR	562	39114	II
01090		unbebaute Teile	CR	561	39114	
01095	Brandtstraße		CR	561	39114	II
01100	Brassenweg		BS	721	39126	I

Str. Nr.	Straßenname		S T T	S T B	PLZ	S Z R
01105	Brauereistraße		BU	444	39104	IV
01110	Braunlager Straße		SU	305	39112	III
01115	Braunschweiger Straße	1 - 21 , 91 - 108	SU	303	39112	III
01115		22 - 29	SU	303	39112	III
01115		30 - 31; 82 - 89	SU	304	39112	III
01115		33 - 35 , 74 - 77	SU	304	39116	III
01115		40 - 71b	SU	309	39116	III
01120	Braunsfelde		PR	581	39114	II
08040	Breite Straße		PE	741	39114	II
01125	Breiter Weg	1; 7 - 19d	AS	011	39104	II
01125		20 - 25 ; 128	AS	011	39104	II
01125		27 - 126	AS	013	39104	II
01125		172 - 213b	AS	011	39104	II
01125		214 - 267	AS	015	39104	II
01130	Breitscheidstraße	alle Hausnummern	HK	641	39114	II
01130		unbebaute Teile	HK	642	39114	
01135	Bremer Straße		NN	061	39124	I
01140	Brenneckestraße	3, 4, 5	RF	381	39118	IV
01140		4b, 6; 20	LS	365	39120	IV
01140		26 - 34	LS	364	39120	IV
01140		40 * 50	SU	305	39116	III
01140		59 * 85	LD	343	39118	III
01140		93 * 97	LD	341	39118	III
01140		90; 94; 96; 98; 100	SU	305	39116	III
01140		107	SU	308	39116	III
01140		unbebaute Teile	LD	342	39118	
07625	Breslauer Weg		SW	268	39110	III
07675	Brigitte-Reimann-Straße		PR	581	39114	II
01145	Brombeerweg		HG	401	39120	IV
07385	Brücke am Wasserfall	unbebaut	WD	022	39114	
07385		unbebaut	CR	561	39114	
01150	Brückenbreite		PR	581	39114	II
01155	Brückstraße	alle Hausnummern	BF	521	39114	II
01155		unbebaute Teile	BF	523	39114	
01155		unbebaute Teile	BF	522	39114	
01160	Brüderstraße		NN	061	39124	I
01165	Brueghelweg		NW	181	39128	II
08515	Brunnenweg		BU	444	39104	IV
01170	Brunnerstraße		SU	302	39112	III
01175	Bruno-Beye-Ring	alle Hausnummern	NO	223	39130	II
01175		unbebaute Teile	NO	224	39130	
01185	Bruno-Taut-Ring	alle Hausnummern	NO	222	39130	II
01185		unbebaute Teile	NO	221	39130	
01190	Bruno-Wille-Straße		SO	246	39108	III
01195	Buchenweg		HG	401	39120	IV
01200	Büchnerstraße	9 - 31	CR	562	39114	II
01200		43	CR	561	39114	II
01205	Buckauer Straße		SU	301	39112	III
02405	Budenbergstraße		BU	441	39104	IV
07370	Büdener Straße	unbebaut	GN	702	39126	I
07030	Bülstringer Straße		RS	664	39126	I
01210	Bundschuhstraße	1 - 41	SU	307	39116	III
01210		43 - 53	SU	306	39116	III
01215	Bunsenstraße		NN	066	39124	I



Str. Nr.	Straßenname		S T T	S T B	PLZ	S Z R
01220	Bunter Weg		RF	381	39118	IV
01225	Burchardstraße		CR	561	39114	II
01230	Bürgelstraße		AS	015	39104	II
06950	Burgenser Weg	unbebaut	BS	724	39126	
06950		unbebaut	BS	725	39126	
07190	Burger Straße		GN	702	39126	I
01235	Burgkmairweg		NW	181	39128	II
01240	Burgstaller Weg	3 * 41	NF	123	39128	I
01240		45 * 55; 66	NF	124	39128	I
01240		2 * 64	NF	123	39128	I
01240		unbebaute Teile	NF	122	39128	
01245	Burgstraße		DI	281	39110	III
01250	Buschbreite		OL	325	39116	III
01255	Buschfeldstraße	18 * 18a	RS	661	39126	I
01255		20 * 40	RS	662	39126	I
01255		unbebaute Teile	RS	664	39126	
08625	Buschweg	14c	BS	721	39126	I
08625		unbebaute Teile	BS	725	39126	I
01260	Bussardweg		SW	266	39110	III

Str. Nr.	Straßenname		S T T	S T B	PLZ	S Z R
01265	<b>Calbische Straße</b>		FL	461	39122	IV
09020	Calenberger Dorfstraße		RC	762	39114	II
08020	Calenberger Straße		PE	741	39114	II
08020	unbebaute Teile		RC	762	39114	
01270	Calvörder Straße		SW	261	39110	III
01275	Camersdorfer Straße		OL	323	39116	III
09030	Carl-Krayl-Ring		NO	224	39130	II
01280	Carl-Miller-Straße		LS	361	39112	IV
01280	1 6 ; 7		AS	016	39112	II
09065	Carnotstraße		HG	403	39120	IV
01285	Caspar-David-Friedrich-Weg		NW	181	39128	II
08245	Charles-de-Gaulle-Platz		AN	046	39106	
01290	Charlottenstraße		NN	062	39124	I
08300	Christa-Johannsen-Straße		PR	581	39114	II
01945	Christian-Peicke-Straße		SU	307	39116	III
01295	Cochstedter Straße		LS	364	39112	IV
01300	Colbitzer Straße		NN	062	39124	I
01305	Comeniusstraße		FL	462	39122	IV
01310	Coquiststraße		BU	441	39104	IV
01315	Coswiger Straße		BF	522	39114	II
06015	Cracauer Straße		CR	562	39114	II
06015	8 * 60; 13 * 57 59; 61 - 67		CR	561	39114	II
03300	Crucigerstraße		NF	121	39128	I
01325	Curiestraße		NN	066	39124	I

Str. Nr.	Straßenname		S T T	S T B	PLZ	S Z R
01330	<b>Dachsbreite</b>		HG	402	39120	IV
01335	Dahlienweg		RF	381	39118	IV
01340	Damaschkeplatz	unbebaut	SO	241	39108	
01345	Damaschkeweg		SA	484	39122	IV
01350	Dannefelder Straße	1 - 8	NN	062	39124	I
01350		12	NN	068	39124	I
01355	Danzstraße	1 - 6	AS	011	39104	II
01355		9 - 13	AS	015	39104	II
07065	Dehmbergstraße		SW	263	39110	III
01360	Deichweg		RS	661	39126	I
01365	Denekestraße		AN	044	39106	II
01370	Denhardtstraße	11 - 16	AN	042	39106	II
01370		18	AN	041	39106	II
01375	Dequeder Straße		NN	062	39124	I
01380	Derenburger Weg		LD	342	39118	III
01385	Dessauer Straße		BF	522	39114	II
01390	Die Fahrt		DI	281	39110	III
01395	Diesdorfer Graseweg	1 - 6	DI	281	39110	III
01395		7 - 86	DI	283	39110	III
01395		90a	DI	285	39110	III
01395		99 - 101	SW	264	39110	III
01395		unbebaute Teile	SW	260	39110	
01395		unbebaute Teile	SU	306	39116	
01395		unbebaute Teile	SU	307	39116	
01395		unbebaute Teile	SU	309	39116	
01395		unbebaute Teile	OL	325	39116	
01400	Diesdorfer Privatweg		DI	283	39110	III
01405	Diesdorfer Wuhne	1 ; 2 * 10a	DI	284	39110	III
01405		70 - 90	DI	283	39110	III
01410	Diesterwegstraße		SW	263	39110	III
01415	Dietrichstraße		DI	282	39110	III
08855	Dillweg		DI	282	39110	III
08800	Dinkelgrund		AO	202	39130	II
07325	Distelweg		NW	182	39128	II
08005	Doctor-Eisenbart-Ring		HG	403	39120	IV
01420	Dodendorfer Platz		LS	367	39112	IV
01425	Dodendorfer Straße	2 - 20	LS	361	39112	IV
01425		22 - 65	LS	367	39112	IV
01425		74 - 114	LS	367	39120	IV
07780	Dodendorfer Weg		BN	782	39122	IV
08220	Dohlenstieg		NS	081	39126	I
01430	Döllweg	2 * 6	DI	282	39110	III
01430		5 * 9 , 8, 24 - 33	DI	284	39110	III
01430		93 - 115	DI	282	39110	III
01435	Domersleber Weg		DI	283	39110	III
01440	Domplatz		AS	011	39104	II
07785	Dorfplatz		BN	782	39122	IV
01450	Dorfstraße		AO	201	39130	II
01455	Dornburger Weg		BC	543	39114	II
01460	Dorotheenstraße		BU	441	39104	IV
01495	Dr.-Grosz-Straße		NS	082	39126	I
07970	Dr.-Weißler-Weg		CR	561	39114	II
01465	Drackenstedter Weg		DI	282	39110	III
01470	Draisweg	alle Hausnummern	SO	248	39108	III

Str. Nr.	Straßenname		S T T	S T B	PLZ	S Z R
01470	(noch Draisweg)	unbebaute Teile	SO	247	39108	
01475	Dräseckeplatz		AN	044	39106	II
01480	Dreibrückenstraße	1 - 15; 21 - 27	DI	282	39110	III
01480		16 - 20	DI	284	39110	III
01480		unbebaute Teile	DI	285	39110	
01485	Dreileber Weg		DI	282	39110	III
01490	Drews-Privatweg		SA	484	39122	IV
01500	Drosselsteig		SW	266	39110	III
01505	Drübecker Weg		LD	342	39118	III
01510	Druxberger Weg		DI	283	39110	III
08510	Dükerweg		BU	444	39104	IV
07615	Dungertweg		OL	326	39116	III
08665	Düppler Grund		NO	221	39130	II
08910	Düppler Mühlenplatz	1	NO	225	39130	II
08910		unbebaute Teile	NO	221	39130	II
01515	Düppler Mühlenstraße		NO	225	39130	II
01520	Dürerstraße		SU	302	39112	III



Str. Nr.	Straßenname		S T T	S T B	PLZ	S Z R
01525	<b>Ebel-Privatweg</b>		KS	102	39128	I
01530	Ebendorfer Chaussee	9 * 25	NN	068	39124	I
01530		39 * 57	NF	124	39128	I
01530		62 * 66	KS	102	39128	I
01530		70; 72	SG	141	39128	I
01530		unbebaute Teile	NS	082	39126	
01530		unbebaute Teile	KS	101	39128	
01530		unbebaute Teile	NF	123	39128	
01530		unbebaute Teile	SG	142	39128	
01530		unbebaute Teile	GS	161	39128	
01535	Ebendorfer Straße	3 - 26	SO	246	39108	III
01535		31 - 53	SO	245	39108	III
01540	Eckernförder Straße		WH	501	39122	IV
08640	Ede-und-Unku-Weg	unbebaut	GS	161	39128	
01550	Editharing	31 - 37	SO	246	39108	III
01550		40 - 42	SO	241	39108	III
08365	Edithawinkel		SO	246	39108	III
01555	Egelner Straße	1a - 30	OL	323	39116	III
01555		31	OL	327	39116	III
07855	Egerländer Weg		SW	268	39110	III
01560	Eggersdorfer Straße		FL	461	39122	IV
06930	Egmontstraße		SU	307	39116	III
01565	Ehlegrund		BC	546	39114	II
08280	Eibenweg		CR	563	39114	II
01570	Eichendorffstraße		HK	641	39114	II
01575	Eichenweg		HG	401	39120	IV
08975	Eichhörnchenweg		BC	541	39114	II
02220	Eichplatz	unbebaut	OL	321	39116	
01580	Eickendorfer Straße		FL	461	39122	IV
01585	Eigene Scholle		PR	581	39114	II
07330	Eimersleber Weg		DI	283	39110	III
07790	Einbahnstraße		BN	782	39122	IV
01590	Einsteinstraße		AS	015	39104	II
01595	Eisenacher Straße		WH	501	39122	IV
08630	Eiskellerplatz	unbebaut	SU	303	39112	III
01600	Eisleber Straße		LD	341	39118	III
01605	Eisnerstraße		SW	263	39110	III
09045	Eisvogelstraße		SW	266	39110	III
01610	Elbenauer Straße		CR	561	39114	II
01615	Elbeuer Straße		RS	661	39126	I
01620	Elbstraße	1 - 4b	BU	442	39104	IV
01620		5 - 20	BU	441	39104	IV
01625	Elbweg		FL	463	39122	IV
09150	Elisabeth-Eichholz-Weg	unbebaut	SW	263	39110	
01630	Elisenstraße		FL	462	39122	IV
01635	Elmer Straße		WH	501	39122	IV
01640	Elsterweg		SW	266	39110	III
01645	Emanuel-Larisch-Weg	2 * 4	LS	363	39112	IV
01645		21	LS	362	39112	IV
01650	Emdener Weg	1 - 26	SW	267	39110	III
01650		27 - 54	SW	267	39110	III
01655	Emilien-Privatweg		SO	244	39108	III
07425	Emil-Rungwerth-Weg		AO	205	39130	II
01660	Endelstraße		AN	044	39106	II

Str. Nr.	Straßenname		S T T	S T B	PLZ	S Z R
01665	Engel-Privatweg		NW	182	39128	II
07985	Erdbeerweg		OL	326	39116	III
01670	Erfurter Straße		WH	501	39122	IV
08350	Erhard-Hübener-Platz		AS	011	39104	II
07620	Erich-Brose-Weg		OL	324	39116	III
07460	Erich-Kästner-Straße		PR	581	39114	II
01675	Erich-Mühsam-Straße		SU	307	39116	III
01685	Erich-Weinert-Straße	3 - 23	LS	361	39112	IV
01685		25 * 27	AS	016	39104	II
01685		28 * 44	BU	442	39104	IV
08985	Erika-Fuchs-Weg		DI	284	39110	III
01690	Erlenweg	gerade Hausnummern	LS	366	39120	IV
		ungerade Hausnummern	HG	401	39120	IV
06925	Erlkönigstraße		SU	307	39116	III
01700	Ernst-Lehmann-Straße	1 - 12	AN	041	39106	II
01700		16 - 26	AN	044	39106	II
06515	Ernst-Reuter-Allee	5 * 19	AS	011	39104	II
06515		6 * 40	AS	011	39104	II
06515		37 * 45; 42	AS	014	39104	II
06515		unbebaute Teile	AS	012	30104	
06515		unbebaute Teile	SO	241	39108	
01705	Ernst-Toller-Straße	1 - 29	SU	307	39116	III
01705		31 - 56	SU	306	39116	III
01710	Ernst-Wille-Straße		OL	321	39116	III
01715	Erpitzer Straße		OL	323	39116	III
01720	Erxleber Straße		SW	261	39110	III
01725	Erzbergerstraße	1, 2, 11 - 22	AS	013	39104	II
01725		3; 7; 8; 9	AS	014	39104	II
01730	Eschenröder Straße		RS	661	39126	I
01735	Eschenweg		HG	401	39120	IV
07475	Etgersleber Weg		DI	283	39110	III
01740	Eulespring		OL	321	39116	III
07490	Europaring	9; 10; 11	SW	263	39110	III
07490		50; 52	SO	244	39108	III
07490		unbebaute Teile	SO	245	39108	
07490		unbebaute Teile	SW	265	39110	



Str. Nr.	Straßenname		S T T	S T B	PLZ	S Z R
01750	<b>Faber-Privatweg</b>		FL	461	39122	IV
01745	Faberstraße		FL	461	39122	IV
04240	Fabriciusstraße		SU	308	39116	III
01755	Fabrikenstraße		NN	061	39124	I
01760	Fährstraße		BU	442	39104	IV
01765	Falkenbergstraße		AN	041	39106	II
09155	Falkensteiner Weg		LD	344	39118	III
01770	Falkenweg		CR	563	39114	II
01775	Fallersleber Straße	1 * 67a , 2 * 44	RS	662	39126	I
01775		46 * 62 , 69 * 79	RS	661	39126	I
01780	Falterstieg	1 - 21	HG	402	39120	IV
01780		22 - 42	HG	403	39120	IV
01790	Farnkrautbreite		NW	182	39128	II
01795	Farsleber Straße		KS	102	39128	I
01800	Fasanenstraße		CR	561	39114	II
01805	Faßlochsberg		AS	012	39104	II
01810	Faulmannstraße		SA	481	39122	IV
06935	Fauststraße		SU	307	39116	III
08955	Feengrottenweg		WH	502	39122	IV
01815	Feierabend-Privatweg		BC	542	39114	II
01820	Feldstraße		OL	323	39116	III
01825	Felgeleber Straße		FL	461	39122	IV
01830	Felsenbergstraße		SW	264	39110	III
07435	Felsengrund		AO	205	39130	II
08720	Felsweg		SO	247	39128	III
08860	Fenchelweg		DI	282	39110	III
01835	Ferchlander Weg		NF	123	39128	I
01840	Ferdinand-Schrey-Straße		SA	481	39122	IV
01845	Ferdinand-von-Schill-Straße	1 - 36; 38 * 62	SU	306	39116	III
01845		37	SU	307	39116	III
01850	Fermersleber Weg	2 * 46	LS	363	39112	IV
01850		19 * 25	LS	365	39112	IV
01850		45a * 75; 48 * 76	LS	364	39112	IV
01855	Feuerbachstraße		AS	016	39104	II
01860	Fichtestraße	1 - 4	SU	304	39112	III
01860		5 - 13a; 39 - 50	SU	304	39112	III
01860		14 - 28; 30 - 38	SU	304	39112	III
01860		28a - 29a	SU	300	39112	III
01865	Finkensteig		SW	266	39110	III
01870	Fischer-Privatweg		SA	484	39122	IV
01875	Flachsbreite		NW	181	39128	II
01880	Flechtlinger Straße	1 - 20	SW	261	39110	III
01880		21 - 67	SW	261	39110	III
01885	Flensburger Straße		WH	501	39122	IV
01890	Fliedergrund	1 * 7 , 19 * 23	NO	225	39130	II
01890		2 * 24	NO	224	39130	II
01895	Fliederweg		RF	381	39118	IV
01900	Florian-Geyer-Straße	1 - 51	SU	307	39116	III
01900		55	SU	306	39116	III
01905	Förderstedter Straße		LS	363	39112	IV
01910	Forellenweg		BC	545	39114	II
01915	Försterstraße		LS	367	39112	IV
01920	Forsthausstraße		RS	661	39126	I
01925	Franckestraße	1	AS	014	39104	II



Str. Nr.	Straßenname		S T T	S T B	PLZ	S Z R
01925	(noch Franckestraße)	8	AS	011	39104	II
01930	Frankefelde	1 - 31 ; 34b - 71	OL	324	39116	III
01930		32 - 34	OL	321	39116	III
08940	Frank-Giering-Straße		NO	226	39130	II
01940	Frans-Hals-Weg		NW	181	39128	II
01950	Fraunhoferplatz		NN	066	39124	I
01955	Freie Straße	alle Hausnummern	LS	367	39112	IV
01955		unbebaute Teile	LS	361	39112	
01965	Freiherr-vom-Stein-Straße		SO	246	39108	III
01970	Freiligrathstraße	gerade Hausnummern	SO	241	39108	III
01970		ungerade Hausnummern	SO	246	39108	III
01975	Freundschaftsweg		SA	482	39122	IV
07455	Friedensauer Weg		BC	542	39114	II
06860	Friedensbrücken	unbebaut	WD	021	39114	
06860		unbebaut	WD	023	39114	
06860		unbebaut	BF	522	39114	
06860		unbebaut	HK	641	39114	
01980	Friedensplatz	unbebaut	AS	015	39104	
01985	Friedenstraße		SU	305	39112	III
01990	Friedhofstraße	1 - 13	SA	481	39122	IV
01990		17 - 98	SA	486	39122	IV
01990		unbebaute Teile	SA	488	39122	
02000	Friedhofsweg	2	AO	201	39130	II
02000		7 - 9	AO	204	39130	II
02005	Friedrich-Aue-Straße		AO	203	39130	II
02010	Friedrich-Ebert-Straße	1 * 45	CR	562	39114	II
02010		4 * 14	CR	561	39114	II
02010		14d * 68	CR	564	39114	II
02010		51 * 73	CR	564	39114	II
02010		72 * 76	BF	523	39114	II
02015	Friedrich-Engels-Straße	ungerade Hausnummern	AO	201	39130	II
02015		gerade Hausnummern	AO	203	39130	II
02020	Friedrich-List-Straße	2 - 6	FL	462	39122	IV
02020		7b ,17 , 55; 56	FL	461	39122	IV
02020		8 * 14	SA	483	39122	IV
02020		24	SA	485	39122	IV
02020		30	HG	403	39122	IV
02020		unbebaute Teile	SA	484	39122	
02025	Friedrich-Naumann-Straße		SO	246	39108	III
02030	Friesenstraße	1 - 9 ; 49 - 58	SO	245	39108	III
02030		10 - 48	SO	245	39108	III
02035	Frischauf-Privatweg		BC	542	39114	II
08125	Fritze-Bollmann-Straße		HG	403	39120	IV
02040	Fritz-Hahn-Straße	alle Hausnummern	OL	322	39116	III
02040		unbebauter Teil	OL	321	39116	
02055	Fritz-Maenicke-Straße		KS	101	39128	I
04180	Fritz-Reuter-Straße		SO	248	39108	III
02060	Fröbelstraße	1 - 16	SW	263	39110	III
02060		17 - 154	SW	262	39110	III
02060		156	SW	269	39110	III
02065	Froese-Privatweg		PR	581	39114	II
07795	Froschgrund		BN	782	39122	IV
02070	Froser Straße		AN	044	39106	II
00650	Fürstenwall		AS	011	39104	II



Str. Nr.	Straßenname		S T T	S T B	PLZ	S Z R
06270 02075	Fürstenwallstraße Furtlake-Privatweg		AS BC	011 541	39104 39114	II II

F

Str. Nr.	Straßenname		S T T	S T B	PLZ	S Z R
02080	<b>Gabelsbergerstraße</b>		SA	481	39122	IV
02085	Gaertnerstraße		BU	441	39104	IV
02090	Gagernstraße		SO	246	39108	III
02545	Galileostraße	1 - 2	RF	383	39118	IV
02545		20	RF	382	39118	
02095	Ganghoferstraße		SO	245	39108	III
02100	Gardeleger Straße		AN	044	39106	II
02105	Gareisstraße	alle Hausnummern	AN	042	39106	II
02105		unbebaute Teile	AN	041	39106	
02110	Garke-Privatweg		NW	183	39128	II
02115	Gartenheimweg		SW	263	39110	III
02125	Gartenstraße		WD	021	39114	II
02130	Gartenweg		AO	203	39130	II
02135	Gasereistraße		GN	701	39126	I
02140	Gaußstraße		LS	367	39112	IV
02145	Geißlerstraße		AS	016	39104	II
02150	Gellertstraße		SO	246	39108	III
02155	Genossenschaftsweg		DI	283	39110	III
02160	Genthiner Straße		CR	561	39114	II
08265	Georg-Becker-Straße		SU	305	39112	III
02165	Georg-Heidler-Straße		BF	522	39114	II
02170	Georg-Kaiser-Straße		SU	306	39116	III
02190	Georg-Singer-Straße		NF	121	39128	I
02195	Geraer Straße		WH	502	39122	IV
02200	Gerhart-Hauptmann-Straße	1 * 7 , 2 * 14	SO	245	39108	III
02200		9 * 27 b	SO	241	39108	III
02200		16 * 34	SO	244	39108	III
02200		31 - 64	SO	242	39108	III
02205	Gernröder Straße	1 - 23	OL	321	39116	III
02205		24 * 100	OL	322	39116	III
02205		25; 37; 47	OL	324	39116	III
02205		unbebaute Teile	LD	344	39116	
02215	Gersdorfer Straße	1 - 5	DI	281	39110	III
02215		5a - 12	DI	282	39110	III
02210	Gersdorfer Weg		SW	267	39110	III
02225	Gerstengrund		NO	223	39130	II
07055	Gerwischer Straße		CR	563	39114	II
05905	Geschwister-Scholl-Straße		OL	321	39116	III
07940	Ginsterbreite		NW	181	39128	II
02230	Gleimweg		SO	242	39108	III
02235	Glindenberger Weg		GN	701	39126	I
02240	Gnadauer Straße	1	BU	444	39104	IV
		2 - 7	BU	441	39104	IV
02245	Gneisenauring	1 -34a; 35 - 36	NO	221	39130	II
02245		34c	NO	225	39130	II
02250	Goethestraße	1 - 28	SO	245	39108	III
02250		35 - 49	SO	244	39108	III
02250		51 - 60	SO	241	39108	III
02255	Goldammerweg		NW	182	39128	III
02260	Goldschmidtring		SO	245	39108	III
07275	Goldschmiedebrücke		AS	011	39104	II
02265	Goslarer Straße		LD	343	39118	III
02270	Gothaer Straße		WH	502	39122	IV
02275	Gouvernementsberg	unbebaut	AS	011	39104	





Str. Nr.	Straßenname		S T T	S T B	PLZ	S Z R
02280	Grabbestraße		NW	183	39128	II
07310	Grabower Straße		GN	702	39126	I
02285	Graffweg		NW	181	39128	II
07900	Granitweg		AO	205	39130	II
02290	Graubestraße	alle Hausnummern	OL	323	39116	III
02290		unbebaute Teile	OL	328	39116	
02295	Greifenhagener Straße		SA	481	39122	IV
09000	Greifenwerder	unbebaut	RC	761	39114	
08915	Greifswalder Straße		NN	064	39124	I
02300	Grenzweg	1 - 14; 20 * 30	NO	225	39130	II
02300		19 * 31 , 34	NO	224	39130	II
08730	Griebener Weg		NF	124	39128	I
02305	Griesemann-Privatweg		NS	083	39126	I
02310	Grillenstieg	1 - 18	HG	402	39120	IV
02310		19 - 65	HG	403	39120	IV
02315	Grimm-Privatweg		SO	245	39108	III
02320	Gröninger Straße		SA	481	39122	IV
02325	Gröperstraße	1 - 2	AN	045	39106	II
02325		3	AN	045	39124	II
02325		14 - 21	NN	064	39124	I
02330	Große Diesdorfer Straße	3 - 11	SO	241	39108	III
02330		12 - 39	SO	244	39108	III
02330		41 - 63	SW	263	39110	III
02330		64 - 67c	SW	263	39110	III
02330		68 - 116	SW	264	39110	III
02330		117 - 126	SW	264	39110	III
02330		160	SW	260	39110	III
02330		162 - 178	SW	261	39110	III
02330		179 - 203	SW	263	39110	III
02330		208 - 210	SO	243	39108	III
02330		212 - 221	SO	243	39108	III
02330		226 - 254	SO	242	39108	III
02335	Große Klosterstraße		AS	011	39104	II
02340	Große Münzstraße		AS	011	39104	II
02360	Große Schulgasse		OL	321	39116	III
02365	Große Steinernetischstraße		AS	013	39104	II
02370	Große Weinhofstraße		AN	043	39106	II
02345	Großer Gang		DI	281	39110	III
02355	Großer Hof		RS	661	39126	I
02350	Großer Kannenstieg	alle Hausnummern	KS	103	39128	I
02350		unbebaute Teile	KS	102	39128	
02350		unbebaute Teile	SG	141	39128	
06990	Großer Werder		WD	023	39114	II
02375	Grüne Gasse		AO	201	39130	II
02380	Grünwaldweg		NW	181	39128	II
02385	Grünstraße		NN	062	39124	I
02050	Grusonstraße		LS	367	39112	IV
02390	Gübser Damm	alle Hausnummern	BC	543	39114	II
02390		unbebaute Teile	BF	523	39114	
02390		unbebaute Teile	CR	564	39114	
02395	Gübser Weg	15 - 37	BF	523	39114	II
02395		38 * 64	BC	543	39114	II
02395		39 * 49a	BC	542	39114	II
02395		75 - 99; 101	BC	542	39114	II
02395		100 * 100z	BC	546	39114	II

Str. Nr.	Straßenname		S T T	S T B	PLZ	S Z R
08400	Günter-Särchen-Straße		AS	011	39104	II
02400	Gustav-Adolf-Straße	2	AS	012	39104	II
02400		15; 23	AN	041	39106	II
02400		37	AS	013	39104	II
08000	Gustav-Ricker-Straße		HG	403	39120	IV
08355	Gustav-Trombke-Straße		HG	403	39120	IV
02410	Güstener Straße	alle Hausnummern	LS	364	39112	IV
02410		unbebaute Teile	LS	363	39112	
09060	Gustl-Möller-Straße		HG	403	39120	IV
02415	Gutenbergstraße		AN	042	39106	II
07035	Gutensweger Straße		RS	664	39126	I
02420	GutsMuthsweg		SU	305	39112	III



Str. Nr.	Straßenname		S T T	S T B	PLZ	S Z R
02425	<b>Habichtweg</b>		CR	563	39114	II
02430	Hadmersleber Straße		SA	481	39122	IV
02435	Haeckelstraße		AS	015	39104	II
02440	Hafenstraße	9 - 15a	AN	046	39106	II
02440		unbebaute Teile	AN	044	39106	
02445	Haferbreite	unbebaut	NW	181	39128	
02450	Hagebuttenweg		HG	401	39120	IV
02455	Hagedornstraße		RF	382	39118	IV
02460	Hahnemannstraße		RF	382	39118	IV
07230	Hakeborner Straße		SU	305	39112	III
02465	Hakenstedter Weg		SW	267	39110	III
02470	Halberstädter Chaussee	1a * 9 , 2 * 4	OL	327	39116	III
02470		6 * 22 , 11 * 27f	OL	321	39116	III
02470		24 * 66 , 29 * 115	OL	324	39116	III
02470		119 * 127	OL	325	39116	III
02470		150 * 194	SU	308	39116	III
02470		151 * 203	SU	307	39116	III
02470		196 * 206	SU	305	39116	III
02475	Halberstädter Straße	1 * 3	LS	361	39112	III
02475		2; 4 * 6a; 13	SU	301	39112	III
02475		8 - 10; 17 - 45	SU	301	39112	III
02475		46 * 62	SU	302	39112	III
02475		47 * 65	SU	301	39112	III
02475		66 * 110	SU	303	39112	III
02475		69 * 121	SU	305	39112	III
02475		112 * 174	SU	304	39112	III
02475		123 * 141	SU	305	39112	III
02475		143 * 193	SU	305	39112	III
02475		176 * 192	SU	304	39112	III
02480	Haldensleber Straße		NN	062	39124	I
02485	Hallische Straße	4	AS	015	39104	II
02485		10 , 12	AS	014	39104	II
02485		ungerade Hausnummern	AS	016	39104	II
08380	Hamburger Damm		GN	701	39126	I
02490	Hamburger Straße		NN	061	39124	I
02495	Hammersteinweg		AS	015	39104	II
02500	Hamsterbreite	1 - 33	HG	402	39120	IV
02500		34 - 53	HG	403	39120	IV
02505	Hängelsbreite	4 * 104; 1 * 71	OL	324	39116	III
02505		106 * 120	OL	325	39116	III
02505		73 * 93	OL	326	39116	III
02510	Hannoversche Straße	1 * 25 ; 24 * 32	DI	281	39110	III
02510		2 * 20	SW	264	39110	III
02515	Hanns-Eisler-Platz		KS	101	39128	I
06970	Hansapark		SU	308	39116	III
02520	Hansastraße		AN	041	39106	II
02525	Hans-Behrendt-Weg		SA	484	39122	IV
07465	Hans-Fallada-Weg		PR	581	39114	II
02535	Hans-Grade-Straße	1 - 121	NO	221	39130	II
02535		127; 130	NO	226	39130	II
02540	Hans-Grundig-Straße	alle Hausnummern	KS	101	39128	I
02540		unbebaute Teile	KS	104	39128	
08755	Hans-Haupt-Weg		BU	442	39104	IV
02555	Hans-Löscher-Straße	1 * 15 , 2 * 24	SO	243	39108	III

Str. Nr.	Straßenname		S T T	S T B	PLZ	S Z R
02555	( noch Hans-Löscher-Straße)	21 * 29 , 28 * 32	SO	243	39108	III
02555		33 - 57	SO	242	39108	III
02565	Harbker Straße		SW	261	39110	III
02570	Hardenbergstraße		SO	243	39108	III
02575	Harnackstraße		AS	016	39104	II
02580	Harro-Schulze-Boysen-Straße		SU	308	39116	III
02585	Harsdorfer Berg		SW	267	39110	III
08360	Harsdorfer Bierweg	unbebaut	SW	264	39110	
08360		unbebaut	SW	266	39110	
02590	Harsdorfer Platz		SW	266	39110	III
02595	Harsdorfer Straße	2 - 10	SO	245	39108	III
02595		17 * 49 , 22 * 34	SW	265	39110	III
02595		44 * 108 , 101 * 125	SW	266	39110	III
02595		127 * 147	SW	266	39110	III
02600	Harsdorfer Worthen	alle Hausnummern	SW	267	39110	III
02600		unbebaute Teile	SW	264	39110	
02605	Hartstraße		AS	011	39104	II
02610	Harzburger Straße		LD	341	39118	III
08570	Haselnussweg		OL	326	39116	III
02615	Hasenbreite		PR	581	39114	II
07045	Hasenflugstraße		NW	183	39128	II
02620	Hasselbachplatz	1 , 4 , 5	AS	015	39104	II
02620		2 , 3	AS	016	39104	II
02625	Hasselbachstraße		AS	014	39104	II
02630	Hauffstraße		HK	641	39114	II
08050	Hauptstraße		PE	741	39114	II
02635	Havelstraße	1 - 15	RS	663	39126	I
02635		17	RS	664	39126	I
02635		18 - 29	IH	681	39126	I
02640	Haverlaher Straße		SW	261	39110	III
02645	Haydnplatz		AN	042	39106	II
02650	Hebbelstraße		SO	246	39108	III
08330	Hechtweg		BS	721	39126	I
02655	Heckenweg		RF	381	39118	IV
02660	Hecklinger Straße		LS	364	39112	IV
02665	Hegelstraße	1 - 18, 31 - 42	AS	015	39104	II
02665		19 - 30	AS	016	39104	II
02670	Hegewiesenweg	alle Hausnummern	AO	203	39130	II
02670		unbebaute Teile	AO	201	39130	
02670		unbebaute Teile	NO	227	39130	
08540	Heidelbeerweg		OL	326	39116	III
02675	Heidestraße		SU	305	39112	III
02680	Heideweg	1 * 33 , 2 * 46	NS	083	39126	I
02680		41 * 47	NS	081	39126	I
02680		48	NS	084	39126	I
02685	Heimat-Privatstraße		SO	245	39108	III
02690	Heimweg	unbebaut	DI	283	39110	
08970	Heinrich-Apel-Platz		AS	011	39104	II
02700	Heinrich-Heine-Platz		WD	022	39114	II
02705	Heinrich-Heine-Weg	unbebaut	WD	022	39114	
08670	Heinrich-Lange-Grund		NO	221	39130	II
08260	Heinrich-Mundlos-Ring		NN	063	39124	I
02710	Heinrichplatz	unbebaut	NN	061	39124	
02715	Heinrichsberger Privatweg		RS	663	39126	I



Str. Nr.	Straßenname		S T T	S T B	PLZ	S Z R
02720	Heinrichsberger Straße		RS	663	39126	I
09035	Heinrich-Schmutze-Straße	alle Hausnummern	NO	224	39130	II
09035		unbebaute Teile	NO	225	39130	
02725	Heinrichstraße		NN	061	39124	I
02730	Heinrich-Wunderling-Straße		OL	322	39116	III
02735	Heinrich-Zille-Straße		SW	264	39110	III
08480	Heinz-Krügel-Platz		CR	564	39114	II
02740	Heinz-Sommer-Weg		HG	401	39120	IV
07610	Heiseweg		OL	326	39116	III
07125	Hektorweg	1 - 53	RF	385	39118	IV
07125		66	RF	383	39118	IV
02745	Helene-Weigel-Straße		KS	101	39128	I
07990	Hellasweg		NN	066	39124	I
02750	Hellestraße	1 - 4	LS	361	39112	IV
02750		5 - 29	SU	301	39112	III
02755	Helmholtzstraße		LS	361	39112	IV
02760	Helmstedter Chaussee	1 - 50	AO	201	39130	II
02760		52; 54	AO	204	39130	II
02765	Helmstedter Straße		SU	303	39112	III
02770	Hemsdorfer Straße		DI	281	39110	III
06780	Henning-von-Tresckow-Straße	2; 4; 6	AN	043	39106	II
06780		unbebauter Teil	AN	041	39106	II
08680	Henny-Porten-Straße		BU	442	39104	IV
02775	Herbartstraße		FL	462	39122	IV
02780	Herbert-Landwehr-Straße		SW	266	39110	III
07960	Herbert-Stauch-Straße	unbebaut	AS	014	39104	
07960		unbebaut	AS	016	39104	
07960		unbebaut	SU	301	39104	
07960		unbebaut	LS	361	39104	
02785	Herderstraße		SO	246	39108	III
02790	Hermann-Bruse-Platz		NF	121	39128	I
04770	Hermann-Hesse-Straße	1 - 8; 9 - 20	RF	383	39118	IV
04770		8b	RF	385	39118	IV
02800	Hermann-Löns-Straße		SU	308	39116	III
02805	Hermannstraße		SA	482	39122	IV
02810	Hermelinweg		HG	402	39120	IV
02815	Herrenkrug		HK	642	39114	II
07405	Herrenkrugsteg	unbebaut	HK	642	39114	
07405		unbebaut	IH	681	39126	
02820	Herrenkrugstraße	2 - 16 , 197 - 201	BF	522	39114	II
02820		30,140 -150	HK	641	39114	II
02820		40	HK	642	39114	II
02825	Hertzstraße		LS	363	39112	IV
02830	Herweghstraße		CR	562	39114	II
02835	Hesekielstraße		SU	304	39112	III
07010	Hettstedter Straße		BU	444	39104	IV
02840	Heydeckstraße		AS	015	39104	II
02845	Heyneckes Garten		CR	563	39114	II
09095	Hilde-Schrader-Weg		DI	284	39110	III
02850	Hillersleber Straße		RS	662	39126	I
02855	Hilligerstraße		WH	501	39122	IV
07510	Himbeerweg		HG	401	39120	IV
02860	Himmelreichstraße		AS	011	39104	II
02865	Hinter den Holzstrecken		WD	021	39114	II



Str. Nr.	Straßenname		S T T	S T B	PLZ	S Z R
02870	Hirschbreite		HG	402	39120	IV
02875	Hirtenstraße		AO	201	39130	II
02880	Hoffnung-Privatweg	alle Hausnummern	RF	382	39118	IV
02880		unbebaute Teile	RF	381	39118	
02890	Hohe Leuchte		AO	201	39130	II
02935	Hohe Straße		NN	061	39124	I
08450	Hohe Wiese		DI	284	39110	III
02885	Hohefeld-Privatweg	1 - 44	BC	542	39114	II
02885		58 - 64	BC	541	39114	II
07150	Hohendodeleber Chaussee	2	OL	325	39116	III
07150		15	OL	326	39116	III
07150		unbebaute Teile	DI	285	39110	
02895	Hohendodeleber Straße	4 - 14	SW	269	39110	III
02895		15 - 27	SW	261	39110	III
02900	Hohendodeleber Weg	2 - 25	DI	283	39110	III
02900		26; 65; 68	DI	285	39110	III
02905	Hohenstaufering	unbebaut	AN	041	39106	II
02905		unbebaut	AN	043	39106	
02910	Hohenwarther Straße		RS	661	39126	I
06900	Hohenwender Weg		DI	284	39110	III
02915	Hohefortestraße	1 - 14	AN	043	39106	II
02915		25; 38; 40	AN	041	39106	II
02915		37	AS	012	39104	II
02915		42 - 70	AN	044	39106	II
06945	Hohefortewall		AS	012	39104	II
02925	Hohes Feld		AO	201	39130	II
02930	Hohestieg		SA	486	39122	IV
02940	Hoheuferstraße		FL	461	39122	IV
02945	Hohlweg	unbebaut	DI	284	39110	
02950	Holbeinstraße		SU	302	39112	III
02955	Hollehochstraße	alle Hausnummern	DI	282	39110	III
02955		unbebaute Teile	DI	284	39110	
02960	Holsteiner Straße	1,2,3,4,5,6,7 - 22	WH	502	39122	IV
02960		1a,2a,3a,4a,5a,6a	WH	501	39122	IV
02960		23 - 49	WH	504	39122	IV
02960		unbebaute Teile	WH	505	39122	
02965	Holunderweg		RF	382	39118	IV
02975	Holzweg	ungerade Hausnummern	NW	181	39128	II
02975		4 * 14	NW	183	39128	II
02975		18 * 58	NW	182	39128	II
02975		58b ;62; 62a	NF	125	39128	I
02975		unbebaute Teile	GS	161	39128	
02975		unbebaute Teile	NO	226	39128	
02985	Hopfenbreite	1 * 43 ; 2 * 36	HG	401	39120	IV
02985		38 * 66 ; 45 * 63	LS	366	39120	IV
07930	Hopfenpark		LS	366	39120	IV
02990	Hopfenplatz		HG	401	39120	IV
06905	Hösebergweg		DI	282	39110	III
02995	Hospitalstraße		NN	061	39124	I
03000	Hosse-Privatweg		SA	484	39122	IV
03005	Hötensleber Straße		SW	261	39110	III
03010	Hubertusstraße		WH	501	39122	IV
08660	Hufattichweg		NO	223	39130	II
02185	Hugenottenstraße		NN	062	39124	I



Str. Nr.	Straßenname	S T T	S T B	PLZ	S Z R
02695	Hugo-Junkers-Allee	NW	181	39128	II
03020	Hugo-Vogel-Straße	SW	264	39110	III
03025	Humboldtstraße	LS	361	39112	IV
03030	Hummelweg	HG	402	39120	IV
03035	Hundisburger Straße	NN	062	39124	I
06910	Hundorfer Weg	DI	282	39110	III
03040	Husumer Straße	WH	501	39122	IV
03045	Huttenstraße	SO	246	39108	III

H

Str. Nr.	Straßenname		S T T	S T B	PLZ	S Z R
08445	<b>Ibisweg</b>		SW	266	39110	III
03050	Igelweg		SA	484	39122	IV
07195	Ihleburger Straße		GN	702	39126	I
03055	Ilmenauer Straße		WH	502	39122	IV
03060	Ilseburger Straße		LD	343	39118	III
03065	Ilsestraße		LD	341	39118	III
08305	Ilse-Voigt-Straße		PR	581	39114	II
03070	Illtisweg		SA	484	39122	IV
03080	Im Brückfeld		CR	562	39114	II
03075	Im Brunnenhof		NS	081	39126	I
03085	Im Busch		RS	661	39126	I
08435	Im Elbbahnhof		AS	015	39104	II
03090	Im Felde		AO	202	39130	II
03095	Im Gänseei		NW	183	39128	II
03100	Im Grünen		HG	401	39120	IV
03105	Im Kräuterwinkel		NW	182	39128	II
03115	Im Mittelfelde		NN	063	39124	I
03120	Im Rennegarten		NW	183	39128	II
03125	Im Rosenwinkel		HG	401	39120	IV
03130	Im Sauerfeld	alle Hausnummern	SA	486	39122	IV
03130		unbebauter Teil	WH	503	39122	
03135	Im Siek		WH	505	39122	IV
03140	Im Steingewände	1 - 20	NS	083	39126	I
03140		24 - 26	NS	081	39126	I
03140		unbebaute Teile	NN	067	39126	
03145	Im Winkel		LD	341	39118	III
03110	Immermannstraße		SO	245	39108	III
03150	In den Gehren	alle Hausnummern	CR	563	39114	II
03150		unbebaute Teile	CR	561	39114	
03155	In den Meerwellen		NF	122	39128	I
03160	In den Worthen		RS	661	39126	I
03165	In der Mittelwiese	alle Hausnummern	WH	504	39122	IV
03165		unbebaute Teile	WH	506	39122	
03170	In der Rönneöhle		RS	662	39126	I
03175	In der Spitzbreite		LD	342	39118	III
03180	Industriestraße		IH	681	39126	I
03185	Innsbrucker Straße		LS	363	39112	IV
03190	Inselstraße	alle Hausnummern	LD	341	39118	III
03190		unbebauter Teil	OL	329	39118	
03195	Inleber Straße		NN	063	39124	I
03200	Irenenplatz		SA	484	39122	IV
03205	Irxleber Straße	alle Hausnummern	DI	281	39110	III
03205		unbebauter Teil	DI	282	39110	III
08590	Ivenroder Weg		SW	267	39110	III

Str. Nr.	Straßenname		S T T	S T B	PLZ	S Z R
03210	<b>Jahnring</b>		BU	442	39104	IV
03220	Jahnstraße	1 * 65	AO	202	39130	II
03220		64	AO	205	39130	II
03225	Jakobstraße	gerade Hausnummern	AS	012	39104	II
03225		ungerade Hausnummern	AS	013	39104	II
03225		unbebaute Teile	AS	011	39104	
03230	Jakob-Wassermann-Straße		NW	181	39128	II
08580	Jasminweg		BS	721	39126	I
03235	Jean-Burger-Straße		LS	361	39112	IV
03240	Jenaer Straße		WH	502	39122	IV
06885	Jerichower Platz	unbebaut	HK	641	39114	
03245	Jerichower Straße	alle Hausnummern	BF	522	39114	II
03245		unbebaute Teile	HK	641	39114	
03250	Jersleber Straße		RS	661	39126	I
06865	Jerusalembrücken	unbebaut	AS	012	39104	
06865		unbebaut	WD	021	39114	
06865		unbebaut	WD	023	39114	
06865		unbebaut	AN	046	39106	
03255	Johannes-Göderitz-Straße		NO	221	39130	II
03260	Johannes-Kirsch-Straße		AN	044	39106	II
08600	Johannes-Kollwitz-Weg		OL	324	39116	III
03265	Johannes-Münze-Straße		CR	562	39114	II
03270	Johannes-R.-Becher-Straße	1 - 76	KS	101	39128	I
03270		80	KS	104	39128	I
03275	Johannes-Schlaf-Straße		SW	264	39110	III
07955	Johann-Gottlieb-Schoch-Straße		SO	249	39108	III
07290	Johann-Gottlob-Nathusius-Ring		AN	041	39106	II
03280	Johannisbergstraße		AS	012	39104	II
08185	Johanniskirchhof	unbebaut	AS	012	39104	
03285	Jordanstraße	gerade Hausnummern	SU	301	39112	III
03285		ungerade Hausnummern	SU	302	39112	III
08200	Joseph-von-Fraunhofer-Straße		AN	046	39106	II
03295	Julius-Bremer- Straße	ungerade Hausnummern	AS	013	39104	II
03295		gerade Hausnummern	AS	011	39104	II
03305	Juliusstraße		NW	181	39128	II
07130	Junoweg		RF	385	39118	IV
03310	Jupiterweg		RF	384	39118	IV
03315	Juri-Gagarin-Straße		RF	383	39118	IV
09100	Jutta-Apel-Weg		DI	284	39110	III
07165	Jutta-Balk-Straße		BU	442	39104	IV

Str. Nr.	Straßenname		S T T	S T B	PLZ	S Z R
03320	<b>Käferweg</b>		HG	402	39120	IV
03325	Kahnstraße		WD	021	39114	II
09110	Kaiser-Otto-Brücke	unbebaut	WD	022	39114	
09110		unbebaut	BF	521	39114	
03330	Kaiser-Otto-Ring		AN	042	39106	II
03335	Kalenberger Straße		PR	581	39114	II
07895	Kalksteinweg		AO	205	39130	II
03340	Kamillenweg		NW	182	39128	II
03345	Kannenstieg	alle Hausnummern	KS	101	39128	I
03345		unbebaute Teile	KS	102	39128	
03350	Kantstraße		AS	014	39104	II
03355	Kapellenstraße	3 - 8b	BU	441	39104	IV
03355		10 - 23b	BU	444	39104	IV
03360	Karauschenweg		BC	545	39114	II
08675	Karen-Fredersdorf-Straße		HG	403	39120	IV
08995	Karin-Balzer-Weg		DI	284	39110	III
03365	Karl-Kühn-Weg	alle Hausnummern	PR	581	39114	II
03365		unbebauter Teil	ZL	601	39114	
03370	Karl-Liebknecht-Platz		SU	307	39116	III
07850	Karlsbader Weg		SW	268	39110	III
03415	Karl-Schmidt-Straße	1 - 11; 22 - 25; 45 - 64	BU	441	39104	IV
03415		12 - 21 , 42 - 44	BU	444	39104	IV
03420	Karl-Schurz-Straße		CR	562	39114	II
03425	Karlstraße		OL	321	39116	III
03435	Karnipstraße		WH	501	39122	IV
03440	Karpenlake	unbebaut	IH	681	39126	
03445	Karpfenweg		BC	545	39114	II
03450	Kastanienstraße	5 - 18	NN	068	39124	I
03450		30 - 51	NN	061	39124	I
08935	Katharinenkirchhof		AS	013	39104	II
03455	Katerstieg	1; 1a; 3 - 29	OL	322	39116	III
03455		2	OL	321	39116	III
03460	Käthe-Kollwitz-Straße		OL	324	39116	III
03465	Katzensprung		AS	011	39104	II
08835	Kaunasweg		SW	268	39110	III
08920	Kavalier Scharnhorst		AS	015	39104	II
03470	Kehnerter Weg		NF	123	39128	I
03475	Keplerstraße		AS	015	39104	II
07365	Kerbelbreite		OL	324	39116	III
03480	Ketzerstraße		OL	323	39116	III
08155	Keuperwinkel		AO	205	39130	II
03485	Kiefernweg		HG	401	39120	IV
03490	Kieler Straße		WH	501	39122	IV
08710	Kiesweg		SO	247	39128	III
03495	Kirchhofstraße		SU	305	39112	III
07800	Kirchplatz		BN	782	39122	IV
03500	Kirchstraße		OL	321	39116	III
03505	Kirschweg	1 * 87	RF	382	39118	IV
03505		8; 32 * 82; 88; 90; 93b; 96	RF	381	39118	IV
03505		89; 93c	RF	383	39118	IV
03505		unbebauter Teil	LD	341	39118	
03510	Kischstraße		NW	181	39128	II
03515	Klausenerstraße		SU	303	39112	III
08525	Klaus-Miesner-Platz		SO	249	39108	III



Str. Nr.	Straßenname		S T T	S T B	PLZ	S Z R
03520	Kleeweg		NW	181	39128	II
03525	Kleiberweg		SW	266	39110	III
03530	Kleine Lindenallee		SO	242	39108	III
03535	Kleine Münzstraße		AS	011	39104	II
03555	Kleine Schulgasse		OL	321	39116	III
03560	Kleine Schulstraße		AS	012	39104	II
03565	Kleine Steinwiese	unbebaut	BC	541	39114	
03570	Kleine Steinwiese 1.Gartenweg		BC	541	39114	II
03575	Kleine Steinwiese 2.Gartenweg		BC	541	39114	II
03580	Kleine Steinwiese 3.Gartenweg		BC	541	39114	II
03585	Kleine Steinwiese 4.Gartenweg		BC	541	39114	II
03590	Kleine Steinwiese 5.Gartenweg		BC	541	39114	II
05850	Kleine Sternstraße		AO	202	39130	II
03595	Kleine Straße		SO	242	39108	III
07805	Kleiner Ahornweg		BN	782	39122	IV
07810	Kleiner Birkenweg		BN	782	39122	IV
03540	Kleiner Gang		DI	281	39110	III
07720	Kleiner Rosenweg		BN	781	39122	IV
03545	Kleiner Stadtmarsch		WD	022	39114	II
03550	Kleiner Werder		WD	022	39114	II
03600	Kleiststraße		SO	242	39108	III
03605	Klewitzstraße		LS	361	39112	IV
03290	Klinkebachstraße		SU	308	39116	III
03610	Klopstockstraße		SO	246	39108	III
03615	Klosterberge-Privatweg		BU	441	39104	IV
03620	Klosterbergestraße		BU	441	39104	IV
03625	Klosterfelde		KS	102	39128	I
03630	Klostergraben	1 - 63; 100; 109; 111	HG	401	39120	IV
03630		101 - 107	LS	366	39120	IV
03635	Klosterhof		SA	481	39122	IV
03640	Klosterhufe		NW	182	39128	II
03645	Klosterkamp		IH	681	39126	I
03650	Klosterwuhne	2 - 14; 24 - 42	NN	068	39124	I
03650		21	NS	081	39126	I
08270	Klötzer Weg		NF	123	39128	I
03655	Klusdamm	1	CR	561	39114	II
03655		3 * 53; 84 * 116	PR	581	39114	II
03655		85	ZL	601	39114	II
03655		unbebaute Teile	PR	582	39114	
03660	Klusdamm-Privatweg		PR	581	39114	II
03665	Klusweg	alle Hausnummern	AO	203	39130	II
03665		unbebaute Teile	AO	201	39130	
03665		unbebaute Teile	NO	222	39130	
08180	Knochenhauerufer	unbebaut	AS	012	39104	
03670	Koburger Straße		WH	502	39122	IV
03675	Kolibriweg		SW	266	39110	III
03680	Kölner Platz	unbebaut	AS	014	39104	
03685	Kometenweg		RF	384	39118	IV
09105	Königin-Editha-Brücke	unbebaut	WD	022	39114	
09085	Königsborner Straße		CR	561	39114	II
04905	Königstraße	1 * 63	OL	323	39116	III
04905		2 * 84	OL	321	39116	III
04905		65 * 73	OL	327	39116	III
04905		91; 96	OL	326	39116	III



Str. Nr.	Straßenname	S T T	S T B	PLZ	S Z R
08410	Königsweg	OL	324	39116	III
03690	Königswerder	IH	681	39126	I
08170	Konrad-Adenauer-Platz	AS	014	39104	I
03695	Kopfendenweg	CR	563	39114	II
03695		BC	543	39114	II
03695	unbebaute Teile	ZL	601	39114	
03700	Koppelanger	NS	084	39126	I
03700	unbebaute Teile	NS	085	39126	
03700	unbebaute Teile	NS	086	39126	
09080	Körbelitzer Straße	RS	664	39126	I
03705	Korbwerder	IH	681	39126	
03705	unbebaut	GN	701	39126	
08455	Kormoranweg	CR	561	39114	II
06755	Kornblumenweg	BS	721	39126	I
03710	Körnerstraße	SO	243	39108	III
03715	Koskastraße	AN	044	39106	II
03720	Kosmonautenweg	RF	383	39118	IV
08705	Kosmos-Promenade	RF	383	39118	IV
03725	Köthener Straße	BU	441	39104	IV
06760	Kraftwerk-Privatweg	GN	701	39126	I
03730	Krähenstieg	NS	081	39126	I
03730		NS	084	39126	I
03730	unbebaute Teile	NS	085	39126	
03735	Kranichweg	SW	266	39110	III
03740	Kreipestraße	DI	281	39110	III
07725	Kreisstraße	BN	781	39122	IV
07725		BN	782	39122	IV
08885	Kresseweg	DI	282	39110	III
03745	Kretschmannstraße	RF	382	39118	IV
03750	Kreuzbreite	LD	344	39118	III
03755	Kreuzgangstraße	AS	011	39104	
03760	Kreuzhorststraße	SA	481	39122	IV
04900	Kritzmannstraße	NF	122	39128	I
04900		NF	121	39128	I
04900	unbebaute Teile	NW	182	39128	
03765	Kroatenweg	SU	304	39116	III
03765		SU	306	39116	III
03765	unbebaute Teile	SU	307	39116	
03765	unbebaute Teile	SU	309	39116	
03770	Kroatenwuhne	SU	306	39116	III
03770	unbebaute Teile	SU	309	39116	
08135	Krokusweg	RF	381	39118	IV
03775	Kroppenstedter Straße	SA	481	39122	IV
03780	Krügerbrücke	AS	011	39104	II
03785	Krugstraße	RS	661	39126	I
03790	Krumme Gasse	AO	201	39130	II
03795	Krumme Straße	DI	281	39110	III
03800	Kuckhoffplatz	NN	062	39124	I
03805	Kuckuckweg	SW	266	39110	III
03810	Küferstraße	AN	044	39106	II
03815	Kühleweinstraße	AN	042	39106	II
03815		AN	043	39106	II
03820	Kulk-Privatweg	BC	542	39114	II
07305	Külzauer Straße	RS	661	39126	



Str. Nr.	Straßenname		S T T	S T B	PLZ	S Z R
03825	Kümmelsberg	1 * 53	SW	267	39110	III
03825		2 * 8	DI	281	39110	III
03825		10 * 56	DI	282	39110	III
03825		unbebaute Teile	SW	268	39110	
03825		unbebaute Teile	AO	205	39130	
07980	Kürbisweg		OL	326	39116	III
03830	Kurze Gasse		AO	201	39130	II
03840	Kurze Straße	unbebaut	NN	062	39124	
03835	Kurzeschlag-Privatweg		BC	542	39114	II
03845	Kutscherstraße	unbebaut	AS	011	39104	
03850	Kutzstraße		LS	361	39112	IV
03855	Kyffhäuserstraße		SA	481	39122	IV

K

Str. Nr.	Straßenname		S T T	S T B	PLZ	S Z R
03860	<b>Laaßstraße</b>		NN	064	39124	I
03865	Ladeburger Weg		BC	543	39114	II
03870	Landwüststraße		FL	461	39122	IV
03880	Lange Lake	unbebaut	IH	681	39126	
03875	Langefelder Weg		NW	183	39128	II
03885	Langensteiner Weg		OL	322	39116	III
03890	Langenweddingen Straße		WH	504	39122	IV
08735	Langer Heinrich		LS	367	39112	IV
03895	Langer Schlag	alle Hausnummern	NF	123	39128	I
03895		unbebaute Teile	NF	122	39128	
08950	Lange Trift		HG	403	39120	IV
03900	Langer Weg	1 - 32	SU	303	39112	III
03900		40 - 79	SU	304	39112	III
03905	Lärchenstraße		HG	401	39120	IV
02045	Lassallestraße		CR	562	39114	II
03910	Lauben-Privatweg		BC	543	39114	II
03915	Lauestraße		NN	066	39124	I
07255	Lavendelweg		OL	326	39116	III
03430	Lebersdorfer Straße		AO	203	39130	II
03920	Leibnizstraße	1 - 22 , 34 - 51	AS	015	39104	II
03920		23 - 33	AS	016	39104	II
07565	Leineweberstraße		BF	523	39114	II
03925	Leipziger Chaussee	2 * 20	RF	381	39118	IV
03925		22 * 106	RF	382	39118	IV
03925		23 * 27	LS	366	39120	IV
03925		29 * 33	LS	366	39120	IV
03925		35 * 65	HG	401	39120	IV
03925		109 * 125	HG	402	39120	IV
03925		127	HG	403	39120	IV
03925		130	RF	384	39118	IV
03925		133 - 178	BN	781	39120	IV
03925		unbebaute Teile	BG	421	39120	
03925		unbebaute Teile	BG	422	39120	
03930	Leipziger Straße	1a - 3	SU	301	39112	III
03930		6 - 21a	LS	362	39112	IV
03930		22 - 42a	LS	363	39112	IV
03930		43 , 44	LS	365	39120	IV
03930		45 - 45d	LS	366	39120	IV
03930		46	LS	367	39120	IV
03930		47	LS	367	39112	IV
03930		48 - 70	LS	361	39112	IV
03935	Leiterstraße		AS	011	39104	II
03940	Leitzkauer Weg	alle Hausnummern	BC	543	39114	II
03940		unbebaute Teile	CR	563	39114	
03945	Lemsdorfer Weg		SU	305	39112	III
03950	Lenastraße		HK	641	39114	II
03955	Lennéstraße		LS	361	39112	IV
07220	Lentkestraße		OL	324	39116	III
03960	Leopoldshaller Straße		LS	364	39112	IV
03965	Lerchenhain-Privatweg		BC	543	39114	II
03970	Lerchenwuhne	1 - 51	NW	182	39128	II
03970		85	NF	125	39128	I
03970		95b * 151 , 114 * 128	NF	123	39128	I
03970		130 * 142	NF	124	39128	I
03970		171 * 175, 177 * 189	NF	124	39128	I

Str. Nr.	Straßenname		S T T	S T B	PLZ	S Z R
03970	(noch Lerchenwuhne)	unbebaute Teile	NF	121	39128	
08205	Lessingplatz	unbebaut	SO	242	39108	
08205		unbebaut	SO	243	39108	
03980	Lessingstraße	19, 19a , 66 - 71	SO	242	39108	III
03980		20 - 25 , 61 - 63	SO	243	39108	III
03980		27 - 60; 64 - 65a	SO	243	39108	III
03985	Letzlinger Straße		AN	045	39106	II
03990	Leuschnerstraße	1 , 4 - 10	PR	581	39114	II
03990		2 - 2e, 3 - 3e	CR	561	39114	II
03995	Libellenweg	1 - 11; 13 - 19	HG	402	39120	IV
03995		12	HG	403	39120	IV
04000	Liebermannstraße		SO	244	39108	III
04005	Liebigstraße	3 - 8	AS	015	39104	II
04005		9 - 12	AS	016	39104	II
04010	Liebknechtstraße	10 * 28 , 21	SO	242	39108	III
04010		27 * 49	SO	249	39108	III
04010		30 * 50; 56	SO	243	39108	III
04010		51 * 55	SO	249	39108	III
04010		52 ; 54	SO	243	39108	III
04010		65 - 101	SW	269	39110	III
04010		110	SW	262	39110	III
04015	Lienhardstraße		SO	246	39108	III
04020	Liliencronstraße		SO	246	39108	III
04025	Lilienweg	1 * 33 , 2 * 52a	RF	381	39118	IV
04025		35 * 125 ; 54 * 138	RF	381	39118	IV
04025		137 * 177	RF	382	39118	IV
04025		142 * 186	RF	383	39118	IV
08690	Lindenhof		HG	402	39120	IV
04030	Lindenplan		HG	401	39120	IV
04035	Lindenstraße		RS	661	39126	I
07815	Lindenweg		BN	782	39122	IV
04040	Lindhorster Straße		RS	661	39126	I
04045	Lindstedter Weg		SW	267	39110	III
04050	Lingnerstraße		WD	021	39114	II
04055	Lion-Feuchtwanger-Straße		LS	366	39120	IV
04060	Listemannstraße		AS	013	39104	II
04065	Loburger Weg		PR	581	39114	II
07200	Löderburger Straße		OL	323	39116	III
04070	Loitscher Weg		KS	102	39128	I
08880	Lorbeerweg		DI	282	39110	III
04075	Lorenzlust		NW	182	39128	II
04080	Lorenzweg	4 - 28	AN	042	39106	II
04080		32 - 53	NN	063	39124	I
04080		54	NN	063	39124	I
04080		56 * 116	NW	182	39128	II
04080		71 * 81	NW	184	39128	II
04080		85 * 143	NW	183	39128	II
04080		122 * 130	NW	182	39128	II
04085	Lostauer Straße		AN	044	39106	II
01445	Lothar-Kreyssig-Straße	unbebaut	AS	011	39104	
04090	Louis-Braille-Straße		RF	381	39118	IV
08650	Löwenzahnweg		NO	223	39130	II

Str. Nr.	Straßenname		S T T	S T B	PLZ	S Z R
04095	Lübecker Privatweg	1 - 37	NN	068	39124	I
04095		40 - 57	NF	124	39128	I
04100	Lübecker Straße	1 - 12	NN	063	39124	I
04100		13 - 47	NN	062	39124	I
04100		52 - 92	NN	068	39124	I
04100		96 - 122	NN	061	39124	I
04100		124 - 135	NN	064	39124	I
04105	Lucas-Cranach-Straße		SU	302	39112	IV
04110	Lückestraße	unbebaut	WD	021	39114	
07935	Ludwig-Thoma-Straße		PR	581	39114	II
04115	Luisenthaler Straße	5 - 17	PR	581	39114	II
04115		100; 115	PR	582	39114	II
04115		unbebaute Teile	KH	621	39114	
08845	Lummenweg		CR	561	39114	II
04120	Lumumbastraße		NS	082	39126	I
04125	Lüneburger Straße	2 - 21	AN	043	39106	II
04125		23 - 43	AN	042	39106	II
04130	Lunochodstraße		RF	383	39118	IV
04135	Lutherstraße	1 - 10a , 19 - 30	SU	303	39112	III
04135		12 - 16	SU	304	39112	III
04140	Lüttgen-Ottersleben		OL	325	39116	III
04145	Lüttgen-Salbker Weg	1 - 7	SA	483	39122	IV
04145		26 - 28	SA	484	39122	IV
04150	Luxemburgstraße		CR	562	39114	II

Str. Nr.	Straßenname		STT	STB	PLZ	SZR
04160	<b>Magdeburger Ring</b>	führt durch 32 STB				
04165	Magdeburger Straße		OL	321	39116	III
08745	Magnus-Hirschfeld-Weg		NN	066	39124	I
04170	Mahrenholzstraße		FL	461	39122	IV
04175	Maienhof		RF	381	39118	IV
08015	Maikäferweg		HG	403	39120	IV
07570	Mälzerstraße		BF	523	39114	II
04185	Mansfelder Straße	alle Hausnummern	FL	462	39122	IV
04185		unbebaute Teile	FL	463	39122	
04190	Marderweg		HG	402	39120	IV
04195	Margarethenstraße	unbebaut	AS	013	39104	
04200	Margeritenweg		BS	721	39126	I
08010	Maria-Neide-Straße		HG	403	39120	IV
04210	Mariannenstraße		FL	462	39122	IV
04215	Marienborner Straße		SW	261	39110	III
04220	Marienstraße		LS	367	39112	IV
04225	Markgrafenstraße	1 - 6	WD	021	39114	II
04225		9; 12	WD	023	39114	II
06825	Marktbreite	unbebaut	NO	222	39130	
04230	Marschweg	alle Hausnummern	NN	065	39124	I
04230		unbebaute Teile	NN	066	39124	
04235	Marsweg	1 - 45; 47 * 53	RF	384	39118	IV
04235		46 * 56	RF	385	39118	IV
05070	Martin-Agricola-Straße		SO	245	39108	III
04245	Martin-Andersen-Nexö-Straße		SO	246	39108	III
04250	Martin-Gallus-Weg	unbebaut	FL	462	39122	
08475	Martin-Luther-Hain	unbebaut	AS	012	39104	
08520	Martin-Luther-Platz	unbebaut	AS	011	39104	
08250	Martinsplatz	unbebaut	AN	044	39106	
04255	Martinstraße		BU	441	39104	IV
07280	Masurenring	unbebaut	SW	268	39110	
04260	Materlikstraße		AS	011	39104	II
07160	Matthiasstraße		SA	485	39122	IV
04265	Matthissonstraße		SO	243	39108	III
04270	Maulbeerweg		OL	321	39116	III
04275	Maxim-Gorki-Straße	7 - 25	SO	241	39108	III
04275		29 - 47	SO	244	39108	III
04280	Max-Josef-Metzger-Straße		AS	011	39104	II
04285	Max-Otten-Straße		AS	013	39104	II
04290	Maybachstraße		AS	014	39104	II
05075	Mechthildstraße		NF	122	39128	I
04295	Mehringstraße	1 - 16	CR	562	39114	II
04295		17 - 46	CR	562	39114	II
07380	Meininger Weg		WH	502	39122	IV
04300	Meisenstieg		SW	266	39110	III
04305	Meitzendorfer Straße		RS	661	39126	I
04310	Melanchthonstraße		SU	303	39112	III
07265	Melissenweg		OL	326	39116	III
04315	Mellinstraße		SW	264	39110	III
04320	Menzer Straße		PR	581	39114	II
07670	Mergelweg		AO	205	39130	II
04325	Merkurweg	1 - 56; 59 * 81	RF	384	39118	IV
04325		62 * 76	RF	385	39118	IV
04330	Merseburger Straße		WH	501	39122	IV



Str. Nr.	Straßenname		S T T	S T B	PLZ	S Z R
04335	Mertensstraße		FL	462	39122	IV
04340	Meseberger Weg	alle Hausnummern	NF	124	39128	I
04340		unbebaute Teile	NF	123	39128	
08225	Messeplatz Max Wille	unbebaut	WD	022	39114	
04345	Meyendorfer Weg		DI	283	39110	III
07180	Michael-Lotter-Straße		SO	241	39108	III
08275	Miester Weg		NF	123	39128	I
08635	Milanweg		SW	265	39110	III
04350	Milchstraße		RF	384	39118	IV
04355	Milchweg	1 - 24; 26 - 45	NF	124	39128	I
04355		25	NF	123	39128	I
08815	Mindenstraße	alle Hausnummern	AS	014	39104	II
08815		unbebaute Teile	AS	013	39104	II
08870	Minzeweg		DI	282	39110	III
07965	Mirabellenweg		OL	326	39116	III
04360	Mittagstraße	1 - 9a	NN	062	39124	I
04360		11 - 15c	NN	063	39124	I
04360		16 - 30	NN	064	39124	I
04360		31b - 40	NN	061	39124	I
04360		unbebaute Teile	NF	121	39128	
04360		unbebaute Teile	NF	122	39128	
04360		unbebaute Teile	NW	182	39128	
04365	Mittelstraße		WD	021	39114	II
04370	Mittelweg	1 - 13 ;15; 17	AO	202	39130	II
04370		14 * 34; 21 * 35	AO	205	39130	II
06895	Möckerner Straße		CR	563	39114	II
04375	Mohnweg		NW	181	39128	II
04380	Moldenstraße		AN	044	39106	II
09040	Moosgrund		NO	224	39130	II
04385	Morgenrot-Privatweg	unbebaut	BC	542	39114	
04390	Morgenstraße		NN	061	39124	I
04395	Mörikestraße		HK	641	39114	II
04400	Moritzplatz		NN	062	39124	I
04405	Moritzstraße		NN	062	39124	I
04410	Moselstraße		AN	043	39106	II
04415	Motzstraße		SO	246	39108	III
07500	Möwenweg		CR	561	39114	II
04420	Mozartstraße		AN	042	39106	II
04425	Mühlberg	unbebaut	BU	442	39104	
08295	Mühlenfeld-Privatweg		PR	581	39114	II
04430	Mühlenstraße		AS	012	39104	II
04435	Mühlhauser Straße		WH	502	39122	IV
04440	Mühlinger Straße		FL	461	39122	IV
04445	Mühlweg	gerade Hausnummern	CR	561	39114	II
04445		11	CR	564	39114	II
08080	Müllerbreite		RC	761	39114	II
04450	Müllergasse		OL	321	39116	III
04455	Münchenhofstraße		NN	063	39124	I

Str. Nr.	Straßenname		S T T	S T B	PLZ	S Z R
04465	<b>Nachtigallenstieg</b>	1; 10	SA	481	39122	IV
04465		unbebaute Teile	SA	487	39122	
04460	Nachtigallenweg		BS	721	39126	I
04470	Nachtweide	18 - 30, 68 - 99	NN	064	39124	I
04470		31b - 63c	NN	061	39124	I
04475	Nahrstedter Weg		SW	267	39110	III
04480	Narzissenweg		RF	382	39118	IV
07975	Nashvillepromenade	unbebaut	AS	012	39104	
04485	Nedlitzer Straße		CR	563	39114	II
04490	Neinstedter Straße		LD	341	39118	III
07000	Nelkengrund		NO	225	39130	II
04495	Nelkenweg		RF	381	39118	IV
04500	Nelkenwinkel		OL	321	39116	III
04505	Neptunweg	1 * 15	RF	384	39118	IV
04505		2 * 28	RF	382	39118	IV
04505		17 * 27	RF	383	39118	IV
04505		34 ; 36	RF	385	39118	IV
04510	Nerzweg		SA	484	39122	IV
04515	Nesselpfad		NW	182	39128	II
04520	Netzfeld		WH	504	39122	IV
04545	Neue Siedlung		WH	505	39122	IV
04550	Neue Straße		BU	441	39104	IV
06870	Neue Strombrücke	unbebaut	AS	011		
06870		unbebaut	AS	012		
06870		unbebaut	WD	022		
04525	Neuenhofer Straße		NN	062	39124	I
04540	Neuer Renneweg	20	NO	225	39130	II
04540		unbebaute Teile	NO	223	39130	
04540		unbebaute Teile	NO	224	39130	
04540		unbebaute Teile	SW	266	39110	
04540		unbebaute Teile	SW	268	39110	
04530	Neuer Sülzeweg	1 - 77	KS	103	39128	I
04530		92 - 105	KS	104	39128	I
04530		unbebauter Teil	KS	101	39128	
08775	Neupresterweg		ZL	601	39114	II
04555	Neustädter Bierweg	3 - 15	SW	265	39110	III
04555		40; 50	SW	266	39110	III
04835	Neustädter Platz		NS	081	39126	I
04560	Neustädter Straße		AS	012	39104	II
04565	Nicolaiplatz		NN	061	39124	I
04570	Nicolaistraße		NN	061	39124	I
04575	Niederndodeleber Straße	4 - 50	DI	282	39110	III
04575		60	DI	284	39110	III
04580	Niegripper Straße	21	GN	702	39126	I
04580		30; 36; 66	RS	661	39126	I
08235	Niels-Bohr-Straße		AN	046	39106	II
04585	Niemeyerweg	unbebaut	WD	022	39114	
04590	Niemöller-Privatweg		LS	361	39112	IV
04595	Nienburger Straße		LD	341	39118	III
04600	Niendorfer Gartenweg		OL	325	39116	III
08460	Niendorfer Grund	unbebaut	OL	325	39116	
08460			OL	326	39116	
04605	Niendorfer Straße		OL	325	39116	III
04610	Nitzschkestraße		SO	243	39108	III

Str. Nr.	Straßenname		S T T	S T B	PLZ	S Z R
08100	Nixeweg		NN	066	39124	I
07285	Nomi-Rubel-Straße	alle Hausnummern	OL	324	39116	III
07285		unbebauter Teil	OL	325	39116	III
04615	Nonnenwerder		IH	681	39126	I
04620	Norbertstraße		BU	441	39104	IV
04625	Nordhäuser Straße		LD	341	39118	III
04630	Nordstraße	1 - 48	AO	201	39130	II
04630		50 , 50a; 52	AO	204	39130	II

N

Str. Nr.	Straßenname		S T T	S T B	PLZ	S Z R
07730	<b>Obere Siedlung</b>		BN	781	39122	IV
04635	Oberer Hohenwarsleber Weg	unbebaut	AO	201	39130	
04635		unbebaut	AO	204	39130	
01545	Oberer Sülzweg		AO	203	39130	II
07880	Oberhofer Straße		WH	503	39122	IV
07245	Obstgasse		AO	201	39130	II
07100	Ochtmersleber Weg		DI	282	39110	III
04640	Oebisfelder Straße	1 - 15 , 22 - 35	RS	661	39126	I
04640		17a - 21	RS	665	39126	I
04640		unbebaute Teile	GN	702	39126	
07590	Oelzweg		OL	326	39116	III
04645	Offleber Straße		SW	261	39110	III
04650	Ohrestraße	2 - 20 , 38 - 53	NN	065	39124	I
04650		30 - 37	NN	066	39124	I
04655	Okerstraße	3; 4	RF	381	39118	IV
04655		56 - 64a	LD	343	39118	III
04655		unbebaute Teile	LD	341	39118	
08925	Ökumenische Höfe		AS	012	39104	II
04660	Oldenburger Straße		NN	061	39124	I
04665	Olvenstedter Chaussee	1 * 11	SO	245	39110	III
04665		6 * 20	SO	248	39108	III
04665		32 - 36	NO	225	39130	II
04665		38; 104; 104y	NO	221	39130	II
04665		49	SW	265	39130	III
04665		67	SW	266	39130	III
04665		89 * 121a	NO	225	39130	II
04665		106 * 138a	AO	203	39130	II
04665		123; 123b	NO	224	39130	II
04665		125 * 179	NO	223	39130	II
04665		unbebaute Teile	NO	222	39130	
04670	Olvenstedter Graseweg	1 - 5	NF	122	39128	I
04670		15 - 35	NF	123	39128	I
04670		36	NO	221	39128	II
04670		36f	NO	226	39128	II
04670		37	GS	161	39128	I
04670		38 - 55	NF	122	39128	I
04670		unbebaute Teile	NF	121	39128	
04670		unbebaute Teile	NF	125	39128	
04670		unbebaute Teile	NO	227	39128	
06765	Olvenstedter Grund		NO	223	39130	II
06830	Olvenstedter Markt	unbebaut	NO	222	39130	
04675	Olvenstedter Platz		SO	245	39108	III
04680	Olvenstedter Scheid	1a * 37	NO	225	39130	II
04680		2 * 18	NW	181	39128	II
04680		20 * 34 , 39 * 101	NO	221	39130	II
04685	Olvenstedter Straße	1 - 9	SO	241	39108	III
04685		10 - 17	SO	246	39108	III
04685		20 - 42	SO	245	39108	III
04685		43 - 65a	SO	245	39108	III
04685		66 - 67	SO	241	39108	III
07505	Ölweide		BF	523	39114	II
04690	Orchideenweg		BS	721	39126	I
04695	Oschersleber Straße	alle Hausnummern	SA	481	39122	IV
04695		unbebaute Teile	SA	487	39122	

Str. Nr.	Straßenname		S T T	S T B	PLZ	S Z R
04700	Osofstraße		AO	202	39130	II
04705	Ostendorfer Straße	1 - 3	AO	201	39130	II
04705		4 - 37	AO	203	39130	II
04710	Osterburger Privatweg		AN	044	39106	II
04715	Osterburger Straße		AN	044	39106	II
04725	Osterweddinge Chaussee	alle Hausnummern	OL	327	39116	III
04725		unbebaute Teile	BG	422	39116	
04730	Osterweddinge Straße	2 - 12 , 14	OL	321	39116	III
04730		13; 15 - 101a	OL	323	39116	III
04730		unbebaute Teile	OL	327	39116	
04735	Ostrowskistraße		NW	181	39128	II
04740	Oststraße		WD	021	39114	II
04720	Ostwaldstraße		NN	066	39124	I
06280	Othrichstraße	alle Hausnummern	NF	121	39128	I
06280		unbebaute Teile	NF	123	39128	
04745	Ottenbergstraße		AN	044	39106	II
04750	Otternweg		HG	402	39120	IV
04755	Ottersleber Chaussee	45 - 49	BG	421	39122	IV
04755		83 - 99	BG	421	39120	IV
04755		unbebaute Teile	HG	403	39120	
04760	Ottersleber Straße	alle Hausnummern	SA	484	39122	IV
04760		unbebaute Teile	SA	488	39122	
07015	Ottersleber Weg	unbebaut	DI	285	39110	
07015		unbebaut	OL	325	39116	
07015		unbebaut	OL	326	39116	
04765	Otto-Baer-Straße	1 - 65	RF	383	39118	IV
04765		80; 85	RF	385	39118	IV
08375	Otto-Hahn-Straße		AN	046	39106	II
07340	Otto-Lilienthal-Straße		BG	421	39120	IV
04780	Otto-Nagel-Straße		KS	101	39128	I
04785	Otto-Richter-Straße		SU	309	39116	III
04790	Otto-von-Guericke-Straße	4; 110; 111	AS	013	39104	II
04790		5 - 10	AS	011	39104	II
04790		11 - 15	AS	014	39104	II
04790		25 - 28	AS	014	39104	II
04790		29 - 33	AS	011	39104	II
04790		34 - 68	AS	015	39104	II
04790		74 - 88	AS	011	39104	II
04790		104 - 107	AS	011	39104	II
06770	Ottweiler Straße		SA	484	39122	IV

Str. Nr.	Straßenname		S T T	S T B	PLZ	S Z R
04795	<b>Pablo-Neruda-Straße</b>		NS	081	39126	I
04800	Pablo-Picasso-Straße		KS	101	39128	I
07135	Pallasweg		RF	385	39118	IV
04805	Papenburg-Privatweg		AN	044	39106	II
04810	Papengang	unbebaut	NN	061	39124	
04815	Pappelallee		AN	043	39106	II
04820	Paracelsusstraße		RF	381	39118	IV
07315	Parchauer Straße		GN	702	39126	I
04825	Pareyer Weg		NF	123	39128	I
04830	Parzellenweg		NO	225	39130	II
08905	Paul-Ehrlich-Straße		AS	014	39104	II
07560	Paul-Ecke-Straße		BF	523	39114	II
04840	Paul-Schreiber-Straße		RF	381	39118	IV
04845	Pechauer Platz	1 - 4	PR	581	39114	II
04845		5 - 15	CR	561	39114	II
04850	Pechauer Straße		CR	561	39114	II
04855	Pestalozzistraße		SW	263	39110	III
04860	Peter-Paul-Straße	1 - 9 ; 30 - 38	AN	044	39106	II
04860		12; 24; 26	AN	046	39106	II
09135	Petersberg		AS	012	39104	II
08770	Petersilienberg		CR	561	39114	II
04865	Peterstraße		AS	013	39104	II
04870	Petriförder		AS	012	39104	II
06880	Pettenkoferbrücke	unbebaute Teile	RS	665	39126	I
06880		unbebaute Teile	IH	681	39126	
04875	Pettenkoferstraße		NN	066	39124	I
04880	Pfälzer Platz	unbebaut	AN	041	39106	
04880		unbebaut	AN	043	39106	
04880		unbebaut	AN	044	39106	
04885	Pfälzer Straße		AN	041	39106	II
04890	Pfauenweg		CR	561	39114	II
04895	Pfeifferstraße	2 * 12; 3 * 9 ,	CR	561	39114	II
04895		11 * 53 , 16 * 34	CR	561	39114	II
04895		36 * 72	CR	563	39114	II
04895		unbebaute Teile	CR	564	39114	
07360	Pfirsichweg		OL	326	39116	III
04910	Philipp-Palm-Weg		LS	363	39112	V
08230	Pirolweg		SW	266	39110	III
07420	Plachwitzer Weg		AO	205	39130	III
04915	Planckstraße		AS	016	39104	II
04920	Planetenweg	1 - 99	RF	384	39118	IV
04920		103 * 125	RF	385	39118	IV
04920		unbebaute Teile	RF	383	39118	
08485	Platz am Elbbahnhof		AS	015	39104	II
08490	Platz der Begegnung	unbebaut	NS	081	39126	
07395	Platz des 17.Juni	unbebaut	AS	014	39108	
07395		unbebaut	SU	301	39112	
07395		unbebaut	LS	361	39112	
07660	Plötzkyer Straße		FL	461	39122	IV
04925	Plutoweg	unbebaut	RF	383	39118	
04930	Porse-Privatweg		BU	442	39104	IV
04935	Porsestraße	1 - 14; 16	BU	442	39104	IV
04935		15; 17 - 22	BU	441	39104	IV
07995	Poseidonweg		NN	066	39124	I



Str. Nr.	Straßenname		S T T	S T B	PLZ	S Z R
04940	Poststraße	gerade Hausnummern	AO	201	39130	II
04940		1 * 15	AO	202	39130	II
04940		17	AO	205	39130	II
04945	Potsdamer Straße	alle Hausnummern	CR	561	39114	II
04945		unbebauter Teil	CR	562	39114	
08190	Prälatenstraße		AS	011	39104	II
08415	Prämonstratenserberg	unbebaut	AS	011	39104	
04950	Präsident-Friese-Weg		SA	484	39122	IV
04955	Prester Privatweg		PR	581	39114	II
04960	Pretziener Weg		BC	543	39114	II
09005	Prinzenwiese		RC	761	39114	
04965	Puppendorfer Privatweg	alle Hausnummern	BC	542	39114	II
04965		unbebaute Teile	BC	546	39114	
04970	Puppendorfer Weg	gerade Hausnummern	BC	541	39114	II
04970		ungerade Hausnummern	BC	546	39114	II
04970		unbebaute Teile	BC	542	39114	
04975	<b>Quedlinburger Straße</b>		LD	341	39118	III
04980	Quenstedter Straße		SA	486	39122	IV
04985	Querstraße		OL	325	39116	III
04990	Quittenweg	2 * 48	RF	382	39118	IV
04990		1 * 57; 52 * 60	RF	383	39118	IV

Str. Nr.	Straßenname		S T T	S T B	PLZ	S Z R
04995	<b>Rabenweg</b>		SW	266	39110	III
07390	Rademacherweg		NN	065	39124	I
08890	Radomer Straße		SW	268	39110	III
05000	Raguhner Straße		BF	522	39114	II
05005	Raiffeisenstraße	7 , 8	LS	367	39112	IV
05005		9 - 31	LS	361	39112	IV
08075	Randauer Dorfstraße		RC	761	39114	II
05010	Randauer Straße		FL	462	39122	IV
05015	Ranieser Weg		BC	543	39114	II
05015		unbebauter Teil	CR	564	39114	
05020	Rapsbreite	1 - 16	NW	181	39128	II
05020		17	NO	226	39128	II
00620	Rathmannstraße		NF	122	39128	I
05025	Ratswaageplatz		AS	013	39104	II
07075	Rautenbreite		OL	324	39116	III
05030	Ravensbergstraße	unbebaut	AS	011	39104	
05035	Rebenweg		RF	382	39118	IV
05040	Rebhuhnweg		OL	325	39116	III
05045	Regierungsstraße		AS	011	39104	II
05050	Reichelstraße		NN	066	39124	I
05055	Reichweinstraße		FL	462	39122	IV
05060	Reihersteg		NS	083	39126	I
05065	Reimarusweg	unbebaut	WD	022	39114	
08685	Reinhard-Lakomy-Straße		NW	181	39128	II
08810	Reinhard-Mannesmann-Weg	3; 4	OL	323	39116	III
08810		5; 6	OL	328	39116	III
05080	Reiterweg		AO	202	39130	II
05085	Rembrandtweg		NW	181	39128	II
05090	Remkersleber Weg		DI	283	39110	III
05095	Remtergang		AS	011	39104	II
05100	Rennebogen		NO	223	39130	II
05105	Rennetal	gerade Hausnummern	NW	183	39128	II
05105		ungerade Hausnummern	SO	248	39108	III
05105		unbebaute Teile	NO	225	39130	
05110	Renneweg	1 - 51	NO	225	39130	II
05110		96	NO	223	39130	II
05110		unbebaute Teile	NO	224	39130	
05115	Repkowstraße		SA	481	39122	IV
05120	Resedaweg		RF	382	39118	IV
02550	Resewitzstraße		NF	121	39128	I
07585	Rettelbuschweg		OL	326	39116	III
05125	Richard-Bodendorf-Straße		OL	324	39116	III
05130	Richard-Dembny-Straße		OL	321	39116	III
05140	Richard-Wagner-Straße		AN	042	39106	II
05145	Ringfurther Weg	1 - 23	NF	124	39128	I
05145		27	NF	123	39128	I
05150	Ritterstraße		NN	062	39124	I
05155	Robert-Koch-Straße	2 - 14	SO	247	39108	III
05155		23 * 47	NW	181	39128	II
05155		28 * 50	NW	183	39128	II
05160	Robert-Mayer-Straße		NN	066	39124	I
05165	Robert-Seitz-Straße		SO	243	39108	III
07140	Robinienstraße		RS	661	39126	I
05170	Rödelstraße		SO	246	39108	III

Str. Nr.	Straßenname		S T T	S T B	PLZ	S Z R
05175	Rodensleber Weg		DI	283	39110	III
05180	Rogätzer Straße	3 - 31	AN	046	39106	II
05180		34 - 94	AN	044	39106	II
05185	Roggengrund		NO	223	39130	II
07690	Rohrdommelweg		CR	561	39114	II
05190	Rohrgrundstraße		NO	225	39130	II
05195	Rohrlaken-Privatweg		BC	543	39114	II
08130	Rolf-Herricht-Straße		HG	403	39120	IV
05200	Rollenhagenstraße		AN	043	39106	II
04205	Rollestraße		NF	121	39128	I
05205	Röntgenstraße		SO	246	39108	III
08825	Rose-Austerlitz-Ring		NO	222	39130	II
05210	Roseggerstraße		SO	246	39108	III
05215	Roseneck		OL	321	39116	III
05220	Rosengrund		NO	225	39130	II
05225	Rosenstraße		OL	321	39116	III
05230	Rosenthalstraße		NN	061	39124	I
05235	Rosenweg		HG	401	39120	IV
05240	Rose-Privatweg		SA	484	39122	IV
07260	Rosmarinweg		OL	326	39116	III
05245	Roßlauer Straße		BF	522	39114	II
05250	Rostocker Straße		NN	061	39124	I
05255	Rotdornweg		HG	401	39120	IV
07865	Rote Mühle		BN	781	39122	IV
07905	Roteisenweg		AO	205	39130	II
05260	Rötgerstraße		AS	012	39104	II
08790	Rothenseer Gartenweg		NN	065	39124	I
08785	Rothenseer Privatweg		NN	065	39124	I
05270	Rothenseer Straße	1 - 8	AN	045	39106	II
05270		10; 16	NN	064	39124	I
05270		17 - 27f , 62 - 152	NN	065	39124	I
05270		33 - 60	NN	066	39124	I
05270		153 - 163	AN	044	39106	II
07070	Rothenseer Weg		SG	142	39128	I
05275	Röthestraße		DI	282	39110	III
07085	Rotkehlchenstraße		SW	266	39110	III
05280	Rottersdorfer Straße	1 - 7	SU	303	39112	III
05280		8 - 10	SU	304	39112	III
05285	Rotweg	1	AO	201	39130	II
05285		unbebaute Teile	AO	203	39130	
05285		unbebaute Teile	GS	161	39130	
05290	Rousseaustraße		FL	462	39122	IV
05295	Rübeländer Weg		LD	342	39118	III
07430	Rübengrund		AO	205	39130	II
05300	Rubensweg		NW	181	39128	II
05305	Rückertstraße		NW	183	39128	II
01695	Rudolf-Wolf-Straße		LS	361	39112	IV
05310	Rungeweg		NW	181	39128	II
05315	Rüsternweg		HG	401	39120	IV
08965	Ruth-Friedel-Weg		OL	324	39116	III



Str. Nr.	Straßenname		S T T	S T B	PLZ	S Z R
05320	<b>Saalestraße</b>	1 - 9 , 54	IH	681	39126	I
05320		11 - 44	IH	681	39126	I
05325	Saalfelder Straße		WH	502	39122	IV
05330	Saarbrücker Straße		SA	484	39122	IV
05335	Sachsenring		SO	242	39108	III
05340	Saefkowstraße		SU	308	39116	III
07550	Salbeiweg		NO	223	39130	II
05345	Salbker Chaussee	1 * 53	OL	321	39116	III
05345		63 * 81	RF	385	39118	IV
05345		2 * 60	OL	323	39116	III
05345		unbebaute Teile	RF	384	39118	
05345		unbebaute Teile	BG	422	39122	
05350	Salbker Straße	1 - 16a	LS	366	39120	IV
05350		17 - 23a	LS	367	39120	IV
05355	Salchauer Straße	ungerade Hausnummern	RS	661	39126	I
05355		18	RS	662	39126	I
05360	Salvador-Allende -Straße	1 - 5 ; 38	NS	082	39126	I
05360		6 - 34a	NS	081	39126	I
		unbebaute Teile	NS	084	39126	
05365	Salzmannstraße		SU	305	39112	III
05370	Salzwedeler Straße		AN	044	39106	II
05375	Samsweger Straße		RS	662	39126	I
05380	Sandbreite		BU	444	39104	IV
08390	Sanddornweg		OL	326	39116	III
05385	Sandgrubenweg		SA	486	39122	IV
07915	Sandsteinweg		AO	205	39130	II
05390	Sandtorstraße	18 - 23	AN	041	39106	II
05390		1; 1a; 5; 16	AN	046	39106	II
08215	Sarajevo-Ufer		AN	046	39106	II
05395	Saturnweg		RF	384	39118	IV
07545	Sauerampferweg		NO	223	39130	II
05400	Schadowstraße		SO	244	39108	III
08335	Schafanger		PR	581	39114	II
05405	Schäferbreite	1 - 5 , 18; 19	OL	321	39116	III
05405		6 - 17a	OL	323	39116	III
02560	Schäfferstraße		LS	361	39112	IV
08655	Schafgarbenweg		NO	223	39130	II
05410	Schafwäsche		OL	321	39116	III
05415	Schanzenweg	gerade Hausnummern	FL	461	39104	IV
05415		ungerade Hausnummern	BU	444	39104	IV
05420	Scharnhorstring	alle Hausnummern	NO	221	39130	II
05420		unbebaute Teile	NO	222	39130	
05420		unbebaute Teile	NO	226	39130	
05425	Schartastraße	unbebaut	AN	046	39106	
07605	Schawinskyweg		OL	326	39116	III
05430	Scheelestraße		NN	066	39124	I
05435	Scheffel-Privatstraße		SO	245	39108	III
05440	Scheidebuschstraße		RS	661	39126	I
05445	Schellheimerplatz		SO	243	39108	III
05450	Schellingstraße		AS	016	39104	II
05455	Schenkendorfstraße		SO	242	39108	III
08150	Scherbenwinkel		AO	205	39130	II
07680	Schermcker Weg		DI	283	39110	III
08795	Scheyringstraße		NF	121	39128	I

Str. Nr.	Straßenname		S T T	S T B	PLZ	S Z R
05460	Schierker Straße		LD	342	39118	III
05465	Schifferstraße		AN	044	39106	II
05700	Schiffshebewerk		BS	723	39126	I
05470	Schilfbreite	2	HG	403	39120	IV
05470		3 * 5	LS	367	39120	IV
05470		4 * 10	HG	401	39120	IV
05470		12 * 64	LS	366	39120	IV
05470		13 * 53	LS	366	39120	IV
05475	Schillerstraße	1, 3, 48a - 55	SO	244	39108	III
05475		4 - 5 ; 42 - 48	SO	245	39108	III
05475		11 - 41d	SO	245	39108	III
05480	Schillerweg		SO	244	39108	III
05485	Schinkelstraße		AN	043	39106	II
05490	Schlachthofstraße	alle Hausnummern	SO	249	39108	III
05490		unbebaute Teile	SO	242	39108	
05495	Schlachthofweg	unbebaut	AS	014	39104	
05500	Schlehenweg		RF	382	39118	IV
05505	Schleibnitzer Weg	alle Hausnummern	DI	283	39110	III
05505		unbebaute Teile	DI	285	39110	
05510	Schleiermacherstraße		SO	243	39108	III
05515	Schleifweg	alle Hausnummern	WH	504	39122	IV
05515		unbebaute Teile	WH	506	39122	
05520	Schleiufer	1	AS	012	39104	II
05520		8 - 18 ; 24a - 52	AS	015	39104	II
05520		18a - 23	AS	016	39104	II
05520		5	AS	011	39104	II
05525	Schleswiger Straße		WH	501	39122	IV
05530	Schleusenstraße	unbebaut	WD	022	39114	
08065	Schloßstraße		RC	761	39114	II
05535	Schmeilstraße		SW	264	39110	III
05540	Schmidtstraße		NN	061	39124	I
05545	Schmiedestraße		OL	321	39116	III
09130	Schmitz-Hübsch		OL	325	39116	III
05550	Schnarsleber Straße		DI	281	39110	III
05555	Schnarsleber Weg	unbebaut	AO	201	39130	
05555		unbebaut	AO	204	39130	
05560	Schneidersgarten		SU	302	39112	III
05565	Schneidlinger Straße		LS	363	39112	IV
07120	Schönebecker Chaussee		WH	505	39122	IV
05890	Schönebecker Straße	1a - 4 , 119 - 128	BU	442	39104	IV
05890		6 - 54 , 91 - 116	BU	441	39104	IV
05890		56 - 83	BU	444	39104	IV
05890		129; 129b	BU	443	39104	IV
05570	Schöninger Straße		SU	304	39112	III
05575	Schopenhauerstraße		SO	245	39108	III
08930	Schopenstraße		AS	013	39104	II
00410	Schöppensteg	2 - 8	NN	065	39124	I
00410		9 - 27 , 87 - 100	NN	066	39124	I
00410		46 - 67	NS	083	39126	I
00410		unbebaute Teile	NN	064	39124	
00410		unbebaute Teile	NN	067	39124	
00410		unbebaute Teile	NN	068	39124	
05580	Schreberstraße		OL	321	39116	III
05585	Schrotebogen		NS	081	39126	I



Str. Nr.	Straßenname		S T T	S T B	PLZ	S Z R
07735	Schulstraße		BN	781	39122	IV
05590	Schulzenterstraße		AO	201	39130	II
05595	Schützentorstraße		AO	201	39130	II
05600	Schwalbenweg		CR	561	39114	II
07655	Schwaneberger Weg		WH	504	39122	IV
05605	Schwanen-Privatweg		BC	542	39114	II
05610	Schwanstraße		OL	321	39116	III
05615	Schwantesstraße		SW	264	39110	III
05620	Schwarzer Weg		OL	324	39116	III
05630	Schwarzkopfweg	5 ; 7	CR	561	39114	II
05630		9 * 75; 20 * 60	CR	563	39114	II
05630		77 - 98	BC	543	39114	II
05635	Schweriner Straße		AS	011	39104	II
08285	Schwertfegergasse		AS	011	39104	II
05640	Schwiesaustraße		NN	064	39124	I
05655	Seehäuser Straße	1 - 12	SW	261	39110	III
05655		13 - 33	SW	261	39110	III
05655		unbebaute Teile	SW	260	39110	
08370	Seehäuser Weg	unbebaut	SU	300	39110	
08370		unbebaut	SU	309	39110	
08055	Seehof		PE	741	39114	II
06975	Seepark		SU	308	39116	III
05650	Seestraße		CR	561	39114	II
08320	Seeweg		BS	721	39126	I
05660	Seilerweg		WD	022	39114	II
05665	Selkeweg		LD	342	39118	III
08805	Selma-Rudolph-Weg		NN	066	39124	I
05670	Semmelweisstraße		LS	363	39112	III
05675	Seumestraße		AS	016	39104	II
05680	Sichelweg		NS	083	39126	I
05685	Sickingenstraße		SO	246	39108	III
05690	Siedefeld-Privatweg		BC	541	39114	II
05695	Siedlerweg		NN	062	39124	I
07820	Siedlung		BN	782	39122	IV
08145	Siedlung Baumschule		OL	327	39116	III
09125	Sigrid-Leue-Weg	5 * 17	DI	283	39110	III
09125		unbebaute Teile	DI	281	39110	III
09125		unbebaute Teile	DI	284	39110	III
05705	Sieverstorstraße		AN	045	39106	II
07020	Silberbergweg		GS	161	39128	I
01935	Silberschlagstraße		NF	122	39128	I
05710	Simonstraße		CR	561	39114	II
08560	Siriusweg		RF	384	39118	IV
06565	Skorpionstraße		RF	383	39118	IV
07825	Sohlener Hauptstraße		BN	782	39122	IV
07830	Sohlener Mittelstraße		BN	782	39122	IV
07835	Sohlener Mühlenweg		BN	782	39122	IV
05715	Sohlener Straße	1 - 3 , 141 - 143	WH	501	39122	IV
05715		4 - 69, 84 - 140	WH	504	39122	IV
05715		70	SA	488	39122	IV
05715		80	WH	506	39122	IV
05720	Sojusstraße		RF	383	39118	IV
08760	Sommersdorfer Weg		LS	362	39112	IV
06980	Sonnenallee		SU	308	39116	III

Str. Nr.	Straßenname		S T T	S T B	PLZ	S Z R
05725	Sonnensteig		NS	083	39126	I
05730	Sophienstraße		FL	462	39122	IV
05735	Spechtweg		SW	266	39110	III
05740	Speicherstraße		AN	044	39106	II
05745	Sperberweg		CR	563	39114	II
07090	Sperlingweg		SW	266	39110	III
05755	Spielgarten-Privatweg		SO	244	39108	III
05760	Spielhagenstraße	1 - 10	SO	243	39108	III
05760		12 * 34	SW	263	39110	III
05760		31 * 99	SW	262	39110	III
05760		36 * 64	SW	263	39110	III
00070	Springe		SU	308	39116	III
05765	Sputnikstraße		RF	383	39118	IV
05900	St.-Josef-Straße	1 - 8; 10 * 16	AO	203	39130	II
05900		9 - 9g	NO	222	39130	II
05900		11 * 93; 18a * 92	NO	222	39130	II
07440	St.-Laurentius-Weg	unbebaut	AO	205	39130	
07515	St.-Maria-Hilf-Straße		OL	324	39116	III
05870	St.-Michael-Straße		SU	304	39112	III
07525	St.-Stephani-Straße		OL	324	39116	III
05770	Stadtparkstraße		WD	022	39114	II
05775	Stadtweg		OL	322	39116	III
05780	Staßfurter Straße		LS	364	39112	IV
05785	Stefan-Zweig-Weg		NW	181	39128	II
07445	Stegelitzer Straße		GN	702	39126	I
05790	Steinbergstraße		SW	264	39110	III
02180	Steinbockstraße		RF	383	39118	IV
05795	Steinbruchweg		AO	201	39130	II
05800	Steindamm	alle Hausnummern	PR	581	39114	II
05800		unbebaute Teile	PR	582	39114	
05805	Steindamm-Privatweg		PR	581	39114	II
05810	Steinigstraße		SO	244	39108	III
05815	Steinkopfsinsel	1	IH	681	39126	I
05815		3 - 15	GN	701	39126	I
05820	Steinlaken-Privatweg		BC	542	39114	II
08715	Steinweg		SO	247	39128	III
05830	Stemmerner Straße		OL	323	39116	III
05835	Stendaler Straße	1 - 18	AN	044	39106	II
05835		30 - 31a	AN	045	39106	II
08175	Stephansbrücke	unbebaut	AS	012	39104	
05840	Stephan-Schütze-Platz		AO	201	39130	II
05845	Stephan-Schütze-Straße		AO	201	39130	II
06850	Sternbogen	unbebaut	NO	223	39130	
06940	Sternbrücke	unbebaut	AS	015	39104	
06940		unbebaut	BU	443	39104	
05895	Sternstraße		AS	016	39104	II
07630	Stettiner Weg		SW	268	39110	III
05855	Steubenallee	alle Hausnummern	AS	016	39104	II
05855		unbebaute Teile	AS	015	39104	
05855		unbebaute Teile	BU	443		
05860	Stichlerweg		SA	484	39122	OV
05865	Stieglitzweg		SW	266	39110	III
07600	Stockmannweg		OL	326	39116	III
05875	Stolberger Straße		WH	501	39122	IV





Str. Nr.	Straßenname		S T T	S T B	PLZ	S Z R
05880	Stolzestraße		SO	246	39108	III
07095	Storchenweg		SW	266	39110	III
05885	Stormstraße		SO	245	39108	III
08895	Stralsunder Straße		NN	064	39124	I
03375	Straße A		RF	384	39118	IV
03380	Straße B		RF	384	39118	IV
03385	Straße C		RF	384	39118	IV
03390	Straße D		RF	384	39118	IV
03395	Straße E		RF	384	39118	IV
03400	Straße F		RF	384	39118	IV
03405	Straße G		RF	384	39118	IV
03410	Straße H		RF	384	39118	IV
06985	Stresemannstraße	4 - 5b	AS	011	39104	II
06985		6a - 18	AS	014	39104	II
06985		23	AS	013	39104	II
05910	Struvestraße		CR	562	39114	II
05915	Sudenburger Straße		LS	367	39112	IV
05920	Sudenburger Wuhne	4; 8	SU	301	39112	III
05920		12 - 19	SU	302	39112	III
05920		28 - 31; 32 - 39	SU	303	39112	III
05920		31a; 44 - 45a	SU	300	39112	III
05920		42	SU	304	39112	III
05920		46 - 48b	SU	300	39112	III
05920		49 - 63	SU	300	39116	III
05920		64	SU	309	39116	III
05925	Sudermannstraße		SO	245	39108	III
05930	Suderöder Weg		OL	322	39116	III
05935	Südring		SU	302	39112	III
05940	Südstraße		BU	441	39104	IV
07875	Suhler Straße		WH	503	39122	IV
05945	Sülldorfer Straße		SA	484	39122	IV
07060	Sülzborn		SG	141	39128	I
05950	Sülzeanger	1	KS	101	39128	I
05950		4 ; 96	KS	103	39128	I
05955	Sülzeberg	alle Hausnummern	BU	441	39104	IV
05955		unbebaute Teile	BU	444	39104	
07740	Sülzeblick		BN	781	39122	IV
05960	Sülzlaken-Privatweg		BC	542	39114	II
05965	Sülzwiesen-Privatweg		BC	542	39114	II
05970	Süplinger Weg		NF	123	39128	I

Str. Nr.	Straßenname		S T T	S T B	PLZ	S Z R
07495	<b>Tangerhütter Weg</b>		NF	123	39128	I
08530	Tangermünder Straße		AN	044	39106	II
05980	Tannenweg		HG	401	39120	IV
07645	Tarthuner Weg		WH	504	39122	IV
06920	Tassostraße		SU	307	39116	III
05990	Taubenweg		CR	561	39114	II
05995	1. Teich-Privatweg		BC	541	39114	II
06000	2. Teich-Privatweg		BC	541	39114	II
06005	Teichstraße		LD	341	39118	III
06010	Telemannstraße		AN	043	39106	II
07050	Tessenowstraße		HK	641	39114	II
05985	Thauberg		OL	326	39116	III
07375	Theodor-Kozlowski-Straße	alle Hausnummern	AN	046	39106	II
07375		unbebaute Teile	IH	681	39126	
06025	Thieberg		SA	481	39122	IV
08345	Thiemplatz	unbebaut	BU	441	39104	IV
06030	Thiemstraße		BU	441	39104	IV
03015	Thietmarstraße		NF	122	39128	I
06035	Thomas-Mann-Straße	1 * 27	CR	561	39114	II
06035		29, 27a; 33; 37	CR	563	39114	II
06035		12 * 44	PR	581	39114	II
06040	Thomas-Müntzer-Straße	alle Hausnummern	SU	307	39116	III
06040		unbebaute Teile	SU	306	39116	
06045	Thüringer Straße	alle Hausnummern	WH	501	39122	IV
06045		unbebaute Teile	SA	487	39122	
08865	Thymianweg		DI	282	39110	III
08120	Till-Eulenspiegel-Ring		HG	403	39120	IV
06050	Tischbeinweg		NW	181	39128	II
06055	Tischlergasse		AO	202	39130	II
06060	Tismarstraße		SO	245	39108	III
06065	Toepfferspark		SO	242	39108	III
06070	Torgauer Straße		BF	522	39114	II
06075	Torplatz	1 - 4	DI	282	39110	III
06075		5	DI	281	39110	III
08645	Torsten-Lamprecht-Weg	unbebaut	CR	561	39114	
06845	Torweg	unbebaut	NO	221	39130	
09010	Tränkeweg		RC	761	39114	II
06080	Tränsberg		AS	012	39104	II
06085	Trappenweg		SW	266	39110	III
06090	Treseburger Straße		LD	342	39118	III
06095	Triftweg		CR	561	39114	II
07450	Tucheimer Straße		GN	702	39126	I
06100	Tucholskystraße	1 - 30	SU	307	39116	III
06100		31 - 37	SU	306	39116	III
06110	Tulpengrund		NO	225	39130	II
06115	Tulpenweg		RF	382	39118	IV
06120	Turmschanzenstraße	1 - 2	CR	562	39114	II
06120		6 - 26	BF	521	39114	II
06120		27 - 32	BF	522	39114	II
06125	Turmstraße		RS	661	39126	I



Str. Nr.	Straßenname		S T T	S T B	PLZ	S Z R
06130	<b>Uchtdorfer Weg</b>		NF	123	39128	I
06135	Uhlandstraße		SO	245	39108	III
06140	Uhlichstraße		SO	246	39108	III
06145	Ulmenweg		HG	401	39120	IV
02530	Ulnersstraße		NF	121	39128	I
07270	Ulrichplatz		AS	011	39104	II
06150	Umfassungsstraße		NN	062	39124	I
06155	Umfassungsweg		NN	062	39124	I
06160	Ummendorfer Straße		DI	281	39110	III
06165	Universitätsplatz	1 , 2	AN	041	39106	II
06165		9 - 12	AS	013	39104	II
06165		13	AN	042	39106	II
07115	Unseburger Straße		WH	504	39122	IV
08615	Unter der Georgshöhe	alle Hausnummern	OL	324	39116	III
08615		unbebauter Teil	SU	308	39116	
07840	Unter der Wiesche		BN	782	39122	IV
07745	Untere Siedlung		BN	781	39122	IV
06170	Unterer Hohenwarsleber Weg		AO	204	39130	II
06175	Unterhorstweg	alle Hausnummern	SA	482	39122	IV
06175		unbebauter Teil	FL	463	39122	
06180	Uranusweg		RF	384	39118	IV
06185	<b>Vahldorfer Straße</b>		RS	662	39126	I
06190	Vehlitzer Straße		CR	563	39114	II
07005	Veilchengrund		NO	225	39130	II
07750	Veilchenweg		BN	781	39122	IV
06200	Venusweg		RF	384	39118	IV
06205	Verlorener Grundstein		RF	381	39118	IV
06210	Victor-Jara-Straße		NS	081	39126	I
06220	Viktor-von-Unruh-Straße		SO	246	39108	III
08840	Vilniusweg		SW	268	39110	III
06225	Virchowstraße	2 - 6	AS	014	39104	II
06225		9	AS	013	39104	II
06230	Vogelbreite		SW	266	39110	III
06235	Völpker Straße		SW	261	39110	III
08830	Vor der Turmschanze	3 - 17; 19 - 37	BF	521	39114	II
08830		18	CR	562	39114	II

Str. Nr.	Straßenname		S T T	S T B	PLZ	S Z R
06570	<b>Waagestraße</b>		RF	383	39118	IV
06240	Wacholdersteg		NW	182	39128	II
06245	Wachtelsteg		NS	083	39126	I
06250	Wahlitzer Weg		BC	543	39114	II
06255	Walbecker Straße	1 - 30b	SW	261	39110	III
06255		31 - 72	SW	261	39110	III
07225	Waldluftweg		BC	541	39114	II
06260	Waldmeisterweg		NW	182	39128	II
08085	Waldstraße		RC	761	39114	II
06265	Wallonerberg		AS	012	39104	II
08990	Wally-Dressel-Weg		DI	284	39110	III
06275	Walmbergsweg		SU	305	39112	III
07350	Walnußweg		OL	326	39116	III
08945	Walter-Basan-Straße		NO	226	39130	II
06290	Walter-Strumpf-Straße		OL	322	39116	III
06295	Walther-Rathenau-Straße	19; 20; 29	AN	041	39106	II
06295		30 - 48	AN	042	39106	II
06295		52 - 53a	AS	014	39104	II
06295		55 - 60	AS	013	39104	II
06295		unbebauter Teil	AS	012	39104	
06300	Waltherstraße		SU	307	39116	III
06305	Wanzleber Chaussee	2 - 13	OL	321	39116	III
06305		16 * 28	OL	326	39116	III
06305		27	OL	327	39116	III
06310	Wanzleber Straße	unbebaut	LS	367	39112	
06315	Warschauer Straße	1 * 21	BU	441	39104	IV
06315		20; 25	BU	442	39104	IV
06315		unbebaute Teile	LS	367	39104	
06320	Wartbergstraße		SW	264	39110	III
06325	Wartburgstraße	gerade Hausnummern	WH	502	39122	IV
06325		ungerade Hausnummern	WH	504	39122	IV
06330	Wassergang		OL	325	39116	III
06335	Wasserkunststraße	1 - 31 , 98 - 115	NN	064	39124	I
06335		38 - 51	NN	065	39124	I
06340	Wasserstraße		WD	021	39114	II
06345	Weberstraße		LS	361	39112	IV
06350	Wedringer Straße		NN	062	39124	I
06355	Weferlinger Straße		SW	261	39110	III
06360	Wegeleber Weg		OL	322	39116	III
06365	Weidenstraße		WD	021	39114	II
06370	Weimarer Straße		WH	502	39122	IV
06375	Weinbergstraße	1 - 49	AN	044	39106	II
06375		59; 60	AN	045	39106	II
06380	Weinbrennerallee		RF	382	39118	IV
06385	Weitlingstraße		AS	013	39104	II
06390	Weizengrund	1 - 3	AO	201	39130	II
06390		4 * 80	AO	202	39130	II
06390		5 * 21	AO	203	39130	II
06390		21a * 35	NO	223	39130	II
06390		82	AO	205	39130	II
06395	Wellenberg	unbebaut	AO	201	39130	
06400	Wellener Weg		DI	284	39110	III
06405	Welsleber Straße	1	WH	501	39122	IV
06405		5 - 31a	WH	502	39122	IV

Str. Nr.	Straßenname		S T T	S T B	PLZ	S Z R
06405	(noch Welsleber Straße)	32 - 46	WH	503	39122	IV
06405		113 - 119	WH	504	39122	IV
06405		146 - 185	WH	502	39122	IV
06405		unbebaute Teile	SA	481	39122	
06405		unbebaute Teile	SA	486	39122	
07845	Welsleber Weg		BN	782	39122	IV
06420	Wenddorfer Weg		KS	102	39128	I
06415	Wendefurther Weg		LD	342	39118	III
08240	Werner-Heisenberg-Straße		AN	046	39106	II
07105	Werner-Priegnitz-Straße		SO	241	39108	III
06425	Werner-Seelenbinder-Straße		RF	383	39118	IV
06890	Werner-von-Siemens-Ring	1 - 3; 16a - 17	OL	323	39116	III
06890		5 - 16	OL	328	39116	III
06430	Wernigeröder Straße		LD	341	39118	III
06915	Wertherstraße		SU	307	39116	III
06435	Wespenstieg		HG	402	39120	IV
07205	Westregelner Straße		OL	323	39116	III
06440	Westernplan		SO	246	39108	III
06445	Westring	ungerade Hausnummern	SO	243	39108	III
06445		4 * 18	SW	263	39110	III
06445		24 * 34	SW	262	39110	III
06445		36 * 56	SW	269	39110	III
06445		unbebaute Teile	SO	249	39108	
06450	Weststraße	1 - 6	BU	444	39104	IV
06450		7 - 14	BU	441	39104	IV
06455	Wichmannstraße		LS	367	39120	IV
06215	Widderstraße		RF	383	39118	IV
06960	Wiedersdorfer Straße	3 , 5	BS	722	39126	I
06960		30	BS	721	39126	I
06960		unbebaute Teile	BS	723	39126	
06960		unbebaute Teile	BS	724	39126	
06460	Wielandstraße		SO	245	39108	III
06465	Wiener Straße	1 * 43b ; 24 * 48	LS	363	39112	IV
06465		2; 20; 22	LS	362	39112	IV
06465		51	LS	364	39112	IV
06465		unbebaute Teile	SU	301	39112	
06465		unbebaute Teile	SU	305	39112	
06470	Wiesenburger Straße		BF	522	39114	II
07755	Wiesengrund		BN	781	39122	IV
06475	Wiesenstraße		OL	323	39116	III
06480	Wiesenweg		BC	541	39114	II
07520	Wilhelm-Diek-Straße		OL	324	39116	III
06495	Wilhelm-Höpfner-Ring		SU	306	39116	III
06490	Wilhelm-Klees-Straße		SO	245	39108	III
06500	Wilhelm-Kobelt-Straße	1 - 4	SO	243	39108	III
06500		5 - 26	SO	243	39108	III
06500		27 - 44	SO	249	39108	III
06505	Wilhelm-Külz-Straße	1 - 9 , 16 - 23a	SO	242	39108	III
06505		9a - 15	SO	243	39108	III
08340	Wilhelm-Linke-Straße		SO	242	39108	III
06510	Wilhelm-Niemann-Straße		LS	361	39112	IV
06520	Wilhelm-Raabe-Straße		SO	245	39108	III
08405	Wilhelmstädter Platz	unbebaut	SO	245	39108	
08405		unbebaut	SO	246	39108	

Str. Nr.	Straßenname		S T T	S T B	PLZ	S Z R
06525	Willi-Bredel-Straße		LS	366	39120	IV
08165	Willy-Brandt-Platz	unbebaut	AS	014	39104	I
08310	Willy-Rosen-Straße		PR	581	39114	II
06530	Willy-Wolterstorff-Straße		PR	581	39114	II
06535	Winckelmannstraße	1 - 15b ; 24 - 30	SO	243	39108	III
06535		16 - 23	SO	243	39108	III
06540	Windmühlen-Privatweg		RS	663	39126	I
06545	Windmühlenstraße	2 - 8	RS	663	39126	I
06545		15 - 30	RS	661	39126	I
06545		41 - 70	RS	664	39126	I
06545		75	RS	665	39126	I
06550	Windrosen-Privatweg		NW	182	39128	II
01680	Wisninger Straße		AO	203	39130	II
07025	Wisninger Wuhne	unbebaut	SG	142	39128	
08210	Wittenberger Platz	unbebaut	AN	044	39106	
08210		unbebaut	AN	046	39106	
06555	Wittenberger Straße	5 - 12 , 21 - 26b	AN	044	39106	II
06555		17 - 20b	AN	046	39106	II
06560	Witzlebenstraße		CR	561	39114	II
06575	Wolfenbütteler Straße		SU	303	39112	III
08765	Wolfgang-Emmrich-Weg		SU	302	39112	III
06580	Wolframstraße		SU	307	39116	III
06585	Wolfsweg		SA	484	39122	IV
07640	Wolmirsleber Weg		WH	504	39122	IV
06590	Wolmirstedter Straße		NN	062	39124	I
06600	Wörlitzer Straße		BF	522	39114	II
07320	Wörlitzer Straße		GN	702	39126	I
06610	Wormser Platz		SU	303	39112	III
06615	Wostokstraße		RF	383	39118	IV

Str. Nr.	Straßenname		S T T	S T B	PLZ	S Z R
06620	<b>Zackelbergstraße</b>		SW	264	39110	III
06625	Zackmünder Straße		WH	501	39122	IV
07080	Zaunkönigstraße		SW	266	39110	III
08160	Zechsteinring		AO	205	39130	II
06630	Zeddenicker Weg		BC	543	39114	II
06635	Zerbster Straße		BF	522	39114	II
06640	Zerrennerstraße	1 - 9	DI	282	39110	III
06640		10 - 45	DI	281	39110	III
06645	Zetkinstraße		CR	562	39114	II
06650	Ziegelei-Privatweg		BC	541	39114	II
06655	Ziegeleistraße		RS	661	39126	I
06660	Zielitzer Straße	1 - 8	NN	061	39124	I
06660		18 - 57	NN	068	39124	I
06665	Zinckestraße		FL	461	39122	IV
06670	Ziolkowskistraße	1-13 ; 22	NS	082	39126	I
06670		14 - 21	NS	085	39126	I
06775	Zipkeleben		ZL	601	39114	II
06675	Zipkeleber Weg	27 - 103	PR	581	39114	II
06675		112; 116	ZL	601	39114	II
06685	Zobelweg		SA	484	39122	IV
06810	Zollbrücke	1	WD	021	39114	II
06810		unbebauter Teil	WD	022	39114	
06690	Zollstraße	alle Hausnummern	WD	021	39114	II
06690		unbebaute Teile	WD	022	39114	
08430	Zooallee		NN	067	39124	I
07665	Zschokkestraße		AS	014	39104	II
06695	Zuckerbusch	2 * 8 , 15, 17b * 23c	CR	562	39114	II
06695		14 * 44 ; 17 ; 17a	CR	562	39114	II
06695		27 * 35c	BF	521	39114	II
06695		unbebaute Teile	BF	523	39114	
06700	Zuckerstraße		SU	305	39112	III
07870	Zum Anker		BN	781	39122	IV
07760	Zum Bahnhof		BN	781	39122	IV
07885	Zum Bördepark		RF	385	39118	IV
08440	Zum Domfelsen		AS	015	39104	II
08105	Zum Engel		BN	781	39122	IV
06710	Zum Friedensweiler		BC	545	39114	II
07950	Zum Handelshof		SO	249	39108	III
06715	Zum Lindenweiler	1 * 67	SW	266	39110	III
06715		2 * 52b	SW	268	39110	III
06715		56 * 58	SW	267	39110	III
06715		64 * 106	SW	267	39110	III
06715		unbebaute Teile	SW	264	39110	
09145	Zum Mäuseturm		PR	582	39114	II
08550	Zum Mühlenwerk		AN	046	39106	II
08470	Zum Rotehornblick		AS	015	39104	II
08780	Zum Sandkolk		ZL	601	39114	II
07410	Zum Sauren Tal		AO	205	39130	II
08195	Zum Schroteblick		DI	282	39110	III
06705	Zum Waldsee	1 , 2	BC	546	39114	II
06705		4 - 33	BC	545	39114	II
07215	Zum Wiesgen		OL	324	39116	III
08090	Zur Alten Elbe		RC	761	39114	II
08465	Zur Hubbrücke		AS	015	39104	II



Str. Nr.	Straßenname		S T T	S T B	PLZ	S Z R
08555	Zur Kirschblüte		NF	125	39128	I
06720	Zur Korngrube		DI	282	39110	III
08070	Zur Kreuzhorst		RC	761	39114	II
08060	Zur Mühle		PE	741	39114	II
06725	Zur Muttereiche		BC	545	39114	II
06730	Zur Pappel		CR	563	39114	II
08740	Zur Pferdekoppel		OL	323	39116	III
07555	Zur Schleuse		BS	722	39126	I
06740	Zur Siedlung Reform		RF	381	39118	IV
07890	Zur Tonkuhle	1 - 5; 9 - 87	AO	205	39130	II
07890		8	AO	202	39130	II
07945	Zur Viehbörse		SO	249	39108	III
06745	Zur Wassermühle		DI	282	39110	III
08395	Zwetschgenweg		OL	326	39116	III
06750	Zwischenwerkstraße		IH	681	39126	I



Tabellenteil 2:

Statistische Bezirke und  
ihre zugehörigen Straßen

Stadtteil Statistischer Bezirk/Lagebezeichnung	zugehörige Straßen	Bemerkungen/ Hausnummern
01 - Altstadt 011 - Rathausviertel	Albrechtstraße Alter Markt Am Blauen Bock Am Dom Arthur-Ruppin-Straße Bahnhofstraße Bärplatz Bärstraße Bei der Hauptwache Brandenburger Straße Breiter Weg Danzstraße Domplatz Erhard-Hübener-Platz Ernst-Reuter-Allee Franckestraße Fürstenwall Fürstenwallstraße Goldschmiedebrücke Gouvernementsberg Große Klosterstraße Große Münzstraße Günter-Särchen-Straße Hartstraße Heinrich-Apel-Platz Himmelreichstraße Jakobstraße Julius-Bremer-Straße Katzensprung Kleine Münzstraße Kreuzgangstraße Krügerbrücke Kutscherstraße Leiterstraße Lothar-Kreyssig-Straße Martin-Luther-Platz Materlikstraße Max-Josef-Metzger-Straße Neue Strombrücke Otto-von-Guericke-Straße Prälatenstraße Prämonstratenserberg Ravensbergstraße Regierungsstraße Remtergang Schleinufer Schweriner Straße Schwertfegergasse Stresemannstraße Ulrichplatz	alle Hausnummern 20; 21 1 - 5 1; 7 - 25 ; 128 ; 172 - 213b 1 - 6 ungerade 5 * 19 ; gerade 6 * 40 8 unbebaut unbebauter Teil gerade Hausnummern unbebaut unbebaut unbebaut unbebaut unbebauter Teil 5 - 10 ; 29 - 33 ; 74 - 107 unbebaut unbebaut 5 4 - 5b
012 - Jakobstraße	Altes Fischerufer Ernst-Reuter-Allee Faßlochsberg Gustav-Adolf-Straße	unbebauter Teil 2



Stadtteil Statistischer Bezirk/Lagebezeichnung	zugehörige Straßen	Bemerkungen/ Hausnummern
(noch 014)	Hallische Straße Hasselbachstraße Herbert-Stauch-Straße Kantstraße Kölner Platz Konrad-Adenauer-Platz Maybachstraße Mindenstraße Otto-von-Guericke-Straße Paul-Ehrlich-Straße Platz des 17.Juni Schlachthofweg Stresemannstraße Virchowstraße Walther-Rathenau-Straße Willy-Brandt-Platz Zschokkestraße	10 ; 12 unbebaut unbebaut alle Hausnummern 11 - 28 unbebaut unbebaut 6a - 18 2 - 6 52 - 53a unbebaut
015 - Hasselbachplatzviertel	Am Dom Anhaltstraße Bahnhofstraße Behringstraße Breiter Weg Bürgerstraße Danzstraße Einsteinstraße Friedensplatz Haeckelstraße Hallische Straße Hammersteinweg Hasselbachplatz Hegelstraße Heydeckstraße Im Elbbahnhof Kavalier Scharnhorst Keplerstraße Leibnizstraße Liebigstraße Otto-von-Guericke-Straße Platz am Elbbahnhof Schleiufer Sternbrücke Steubenallee Zum Domfelsen Zum Rotehornblick Zur Hubbrücke	unbebauter Teil 32 - 49a 214 - 267 9 - 13 unbebaut 4 1 ; 4 ; 5 1 - 18 ; 31 - 42 1 - 22 ; 34 - 51 3 - 8 34 - 68 8 - 18 ; 24a - 52 unbebaut unbebauter Teil
016 - Sternviertel	Am Buckauer Tor Am Sudenburger Tor Bölschestraße Carl-Miller-Straße Erich-Weinert-Straße Feuerbachstraße Geißlerstraße	6 ; 7 25 - 27

Stadtteil Statistischer Bezirk/Lagebezeichnung	zugehörige Straßen	Bemerkungen/ Hausnummern
(noch 016)	Hallische Straße Harnackstraße Hasselbachplatz Hegelstraße Herbert-Stauch-Straße Leibnizstraße Liebigstraße Planckstraße Schellingstraße Schleinufer Seumestraße Sternstraße Steubenallee	ungerade 1 * 13  2; 3 19 - 30 unbebaut 23 - 33 9 - 12   18a - 23   alle Hausnummern
<b>02 - Werder</b> 021 - Werder	Anna-Ebert-Brücke Arkonastraße Badestraße Gartenstraße Hinter den Holzstrecken Jerusalembrücken Kahnstraße Lingnerstraße Lückestraße Markgrafenstraße Mittelstraße Oststraße Wasserstraße Weidenstraße Zollbrücke Zollstraße	unbebaut     unbebaut    unbebaut 1 - 6    1 alle Hausnummern
022 - Rotehorn	Am Winterhafen Anna-Ebert-Brücke Brücke am Wasserfall Heinrich-Heine-Platz Heinrich-Heine-Weg Kaiser-Otto-Brücke Kleiner Stadtmarsch Kleiner Werder Königin-Editha-Brücke Messeplatz Max Wiille Neue Strombrücke Niemeyerweg Reimarusweg Schleusenstraße Seilerweg Stadtparkstraße Zollbrücke Zollstraße	unbebaut unbebaut  unbebaut unbebaut   unbebaut unbebaut unbebaut unbebaut unbebaut unbebaut unbebaut  unbebauter Teil unbebauter Teil
023 - Großer Werder	Friedensbrücken Großer Werder Jerusalembrücken Markgrafenstraße	unbebaut  unbebaut 9; 12



<b>Stadtteil</b> <b>Statistischer Bezirk/Lagebezeichnung</b>	<b>zugehörige Straßen</b>	<b>Bemerkungen/ Hausnummern</b>
<b>04 - Alte Neustadt</b>  041 - Universitätsviertel	Dehnhardtstraße Ernst-Lehmann-Straße Falkenbergstraße Gareisstraße Gustav-Adolf-Straße Hansastraße Henning-von-Tresckow-Straße Hohenstauferning Hohefortestraße Johann-Gottlob-Nathusius-Ring Pfälzer Platz Pfälzer Straße Sandtorstraße Universitätsplatz Walther-Rathenau-Straße	18 1 - 12 unbebauter Teil 15 ; 23 unbebauter Teil unbebaut 25; 38; 40 unbebaut unbebaut 18 - 23 1 ; 2 19; 20; 29
042 - Nordfront	Alemannstraße Bachstraße Beethovenstraße Denhardtstraße Gareisstraße Gutenbergstraße Haydnplatz Kaiser-Otto-Ring Kühleweinstraße Lorenzweg Lüneburger Straße Mozartstraße Richard-Wagner-Straße Universitätsplatz Walther Rathenau-Straße	11 - 16 alle Hausnummern  1 - 21 4 - 28 23 - 43  13 30 - 48
043 - Nordpark	Agnetenstraße Am Weinhof Große Weinhofstraße Henning-von-Tresckow-Straße Hohenstauferning Hohefortestraße Kühleweinstraße Lüneburger Straße Moselstraße Pappelallee Pfälzer Platz Rollenhagenstraße Schinkelstraße Telemannstraße	2 - 14  2 ; 4 ; 6 unbebaut 1 - 14 23 - 33 2 - 21  unbebaut

Stadtteil Statistischer Bezirk/Lagebezeichnung	zugehörige Straßen	Bemerkungen/ Hausnummern
044 - Hohefortestraße	Altmärker Privatstraße Ansbacher Straße Bödikerstraße Bötticherplatz Denekestraße Dräseckeplatz Endelstraße Ernst-Lehmann-Straße Froser Straße Gardeleger Straße Hafenstraße Hohefortestraße Johannes-Kirsch-Straße Koskastraße Küferstraße Küferstraße Lostauer Straße Martinsplatz Moldenstraße Osterburger Privatweg Osterburger Straße Ottenbergstraße Papenburg-Privatweg Peter-Paul-Straße Pfälzer Platz Rogätzer Straße Rothenseer Straße Salzwedeler Straße Schifferstraße Speicherstraße Stendaler Straße Tangermünder Straße Weinbergstraße Wittenberger Platz Wittenberger Straße	alle Hausnummern alle Hausnummern unbebaut  16 - 26  unbebauter Teil 42 - 70  unbebaut    1 - 9 ; 30 - 38 unbebaut 34 -94 153 - 163  1 - 18 1 - 49 unbebaut 5 - 12 ; 21 - 26b
045 - Neustädter Bahnhof	Adolph-Kolping-Platz Agnetenplatz Agnetenstraße Ansbacher Straße Gröperstraße Letzlinger Straße Rothenseer Straße Sieverstorstraße Stendaler Straße Weinbergstraße	unbebaut unbebaut 20 - 24c unbebauter Teil 1 - 3  1 - 8  30 - 31a 59; 60
046 - Wissenschaftshafen	Askanischer Platz Bödikerstraße Bötticherplatz Charles-de-Gaulle-Platz Hafenstraße Jerusalembrücken Josef-von-Fraunhofer-Straße	unbebaut unbebauter Teil unbebaut unbebaut 9 - 15a unbebaut

Stadtteil Statistischer Bezirk/Lagebezeichnung	zugehörige Straßen	Bemerkungen/ Hausnummern
(noch 046)	Niels-Bohr-Straße Otto-Hahn-Straße Peter-Paul-Straße Rogätzer Straße Sandtorstraße Sarajevo-Ufer Schartastraße Theodor-Kozlowski-Straße Walther-Rathenau-Straße Werner-Heisenberg-Straße Wittenberger Platz Wittenberger Straße Zum Mühlenwerk	12; 24; 26 3 - 31 1; 1a; 5; 16  unbebaut alle Hausnummern unbebauter Teil  unbebaut 17 - 20b
<b>06 - Neue Neustadt</b>  061 - Nicolaiplatz	Alexanderstraße Bremer Straße Brüderstraße Fabrikenstraße Hamburger Straße Heinrichplatz Heinrichstraße Hohe Straße Hospitalstraße Kastanienstraße Lübecker Straße Mittagstraße Morgenstraße Nachtweide Nicolaiplatz Nicolaistraße Oldenburger Straße Papengang Rosenthalstraße Rostocker Straße Schmidtstraße Zielitzer Straße	unbebaut      30 - 51 96 - 122 31b - 40  31b - 63c           1 - 8
062 - Moritzplatz	Abendstraße Ankerstraße Bebertaler Straße Charlottenstraße Colbitzer Straße Dannefelder Straße Dequeder Straße Grünstraße Haldensleber Straße Hugenottenstraße Hundisburger Straße Kuckhoffplatz Kurze Straße Lübecker Straße Mittagstraße Moritzplatz Moritzstraße	alle Hausnummern     1 - 8           unbebaut 13 - 47 1 - 9a

Stadtteil Statistischer Bezirk/Lagebezeichnung	zugehörige Straßen	Bemerkungen/ Hausnummern
(noch 062)	Neuenhofer Straße Ritterstraße Siedlerweg Umfassungsstraße Umfassungsweg Wedringer Straße Wolmirstedter Straße	
063 - Insleber Straße/Münchenhofstraße	Am Neustädter Feld Heinrich-Mundlos-Ring Im Mittelfelde Insleber Straße Lorenzweg Lübecker Straße Mittagstraße Münchenhofstraße	25 - 49    32 - 54 1 - 12 11 - 15c
064 - Gröperstraße/ Nachtweide	Alte Diamant Brauerei Greifswalder Straße Gröperstraße Laaßstraße Lübecker Straße Mittagstraße Nachtweide Rothenseer Straße Schöppensteg Schwiesaustraße Stralsunder Straße Wasserkunststraße	14 - 21   124 - 135 16 - 30 18 - 30 ; 68 - 99 10; 16 unbebauter Teil  1 - 31 ; 98 - 115
065 - Ohrestraße	Marschweg Ohrestraße Rademacherweg Rothenseer Gartenweg Rothenseer Privatweg Rothenseer Straße Schöppensteg Wasserkunststraße	alle Hausnummern 2 - 20 ; 38 - 53    17 - 27f ; 62 - 152 2 - 8 38 - 51
066 - Curiesiedlung	Am Polderdeich Am Polderdeich Seitenweg Am Schöppensteg Am Vogelgesang Am Vorhorn Bunsenstraße Curiestraße Fraunhoferplatz Hellasweg Laestraße Magnus-Hirschfeld-Weg Marschweg Nixeweg	unbebauter Teil 1 ; 2 ; 4           unbebauter Teil

<b>Stadtteil</b> <b>Statistischer Bezirk/Lagebezeichnung</b>	<b>zugehörige Straßen</b>	<b>Bemerkungen/ Hausnummern</b>
(noch 066)	Ohrestraße Ostwaldstraße Pettenkoferstraße Poseidonweg Reichelstraße Robert-Mayer-Straße Rothenseer Straße Scheelestraße Schöppensteg Selma-Rudolph-Weg	30 - 37      33 - 60  9 - 27 ; 87 - 100
067 - Vogelgesang	Am Vogelgesang Schöppensteg Zooallee	1a, 2a, 3a ,12; 15 unbebauter Teil
068 - Klosterwuhne	Bebertaler Straße Dannefelder Straße Ebendorfer Chaussee Kastanienstraße Klosterwuhne Lübecker Privatweg Lübecker Straße Schöppensteg Zielitzer Straße	unbebauter Teil 12 ungerade 9 * 25 5 - 18 2 - 14; 24 - 42 1 - 37 52 - 92 unbebauter Teil 18 - 57
<b>08 - Neustädter See</b>  081 - Neustädter Platz	Am Krähenberg Am Seeufer Am Vogelgesang Barleber Straße Bei Hohmanns Bördebogen Dohlenstieg Heideweg Im Brunnenhof Im Steingewände Klosterwuhne Krähenstieg Neustädter Platz Pablo-Neruda-Straße Platz der Begegnung Salvador-Allende-Straße Schrotebogen Victor-Jara-Straße	gerade 56 * 68  gerade 22 * 44 unbebauter Teil unbebauter Teil   41 * 47  24 - 26 21 1 - 9  unbebaut 6 - 34a
082 - Barleber Straße/Lumumbastraße	Albert-Schweitzer-Straße Barleber Straße Dr.-Grosz-Straße Ebendorfer Chaussee Lumumbastraße Salvador-Allende-Straße Ziolkowskistraße	unbebauter Teil   unbebauter Teil  1 - 5 ; 38 1 - 13 ; 22

Stadtteil Statistischer Bezirk/Lagebezeichnung	zugehörige Straßen	Bemerkungen/ Hausnummern
082 - Barleber Straße/Lumumbastraße	Albert-Schweitzer-Straße Barleber Straße Dr.-Grosz-Straße Ebendorfer Chaussee Lumumbastraße Salvador-Allende-Straße Ziolkowskistraße	unbebauter Teil  unbebauter Teil 1 - 5 ; 38 1 - 13 ; 22
083 - Eichenweiler	Am Rosenbusch Am Schöppensteg Am Vogelgesang Amselsteg Aue Griesemann-Privatweg Heideweg Im Steingewände Reihersteg Schöppensteg Sichelweg Sonnensteig Wachtelsteg	unbebaut 11; 11a; 13 ; 17 ungerade 17 * 23  1 - 40 ; 42 ; 44 ; 46 1 - 20  46 - 67
084 - Neustädter See	Am Schöppensteg Barleber Straße Bei Hohmanns Heideweg Koppelanger Krähenstieg Salvador-Allende-Straße	41 1; 3 alle Hausnummern 48 alle Hausnummern 15 unbebauter Teil
085 - Ziolkowskistraße	Am Krähenberg Barleber Chaussee Barleber Straße Koppelanger Krähenstieg Ziolkowskistraße	57 2 - 4 unbebauter Teil unbebauter Teil unbebauter teil 14 - 21
086 - Barro-See	An den Barroseen Barleber Chaussee Koppelanger	5 unbebauter Teil
<b>10 - Kannenstieg</b>  101 - Hanns-Eisler-Platz/ Kannenstieg	Ebendorfer Chaussee Fritz-Maenicke-Straße Hanns-Eisler-Platz Hans-Grundig-Straße Helene-Weigel-Straße Johannes-R.-Becher-Straße	unbebauter Teil   alle Hausnummern alle Hausnummern

<b>Stadtteil</b> <b>Statistischer Bezirk/Lagebezeichnung</b>	<b>zugehörige Straßen</b>	<b>Bemerkungen/ Hausnummern</b>
(noch101)	Kannenstieg Neuer Sülzeweg Otto-Nagel-Straße Pablo-Picasso-Straße Sülzeanger	1 - 76 unbebauter Teil  1
102 - Danziger Dorf	Bertinger Weg Ebel-Privatweg Ebendorfer Chaussee Farsleber Straße Großer Kannenstieg Kannenstieg Klosterfelde Loitscher Weg Wenddorfer Weg	gerade 62 * 66  unbebauter Teil unbebauter Teil
103 - Sülzeanger	Barleber Chaussee Großer Kannenstieg Neuer Sülzeweg Sülzeanger	unbebauter Teil alle Hausnummern 1 - 77 4 ; 96
104 - Gewerbegebiet Neuer Sülzeweg	Barleber Chaussee Hans-Grundig-Straße Johannes-R.-Becher-Straße Neuer Sülzeweg	unbebauter Teil unbebauter Teil 80 92 - 105
<b>12 - Neustädter Feld</b>		
121 - Neustädter Feld West	Am Stadtblick Crucigerstraße Georg-Singer-Straße Hermann-Bruse-Platz Kritzmannstraße Lerchenwuhne Mittagstraße Olvenstedter Graseweg Othrichstraße Resewitzstraße Rollestraße Scheyringstraße Ulnerstraße	22 - 38    20 - 35 unbebauter Teil unbebauter Teil unbebauter Teil alle Hausnummern
122 - Neustädter Feld Ost	Am Stadtblick Burgstaller Weg In den Meerwellen Kritzmannstraße Langer Schlag Mechthildstraße Mittagstraße Olvenstedter Graseweg Rathmannstraße	1 - 21a unbebauter Teil  1 - 12 unbebauter Teil  unbebauter Teil 1 - 5 ; 38 - 55



Stadtteil Statistischer Bezirk/Lagebezeichnung	zugehörige Straßen	Bemerkungen/ Hausnummern
(noch 122)	Silberschlagstraße Thietmarstraße	
123 - Birkenweiler	Akener Weg Am Kleinen Silberberg Barbyer Weg Birkenweiler Birkenweiler 1.Gartenweg Birkenweiler 2.Gartenweg Birkenweiler 3.Gartenweg Birkenweiler 4.Gartenweg Birkenweiler 5.Gartenweg Birkenweiler 6.Gartenweg Birkenweiler 7.Gartenweg Birkenweiler 8.Gartenweg Birkenweiler 9.Gartenweg Bittkauer Weg Bleichenweg Burgstaller Weg Ebendorfer Chaussee Ferchlander Weg Kehnerter Weg Klötzer Weg Langer Schlag Lerchenwuhne Meseberger Weg Miester Weg Milchweg Olvenstedter Graseweg Othrichstraße Pareyer Weg Ringfurther Weg Süplinger Weg Tangerhütter Weg Uchtdorfer Weg	unbebauter Teil  1 - 18  alle Hausnummern gerade 2 * 64 unbebauter Teil  alle Hausnummern 95b * 151 ; 114 * 128 unbebauter Teil  25 15 - 35 unbebauter Teil  27
124 - Meseberger Weg/ Milchweg	Birkenweiler Birkenweiler 4.Gartenweg Birkholzer Weg Bleichenweg Burgstaller Weg Ebendorfer Chaussee Griebener Weg Lerchenwuhne Lübecker Privatweg Meseberger Weg Milchweg Ringfurther Weg	100 19; 20  unbebauter Teil ungerade 45 * 55; 66 ungerade 39 * 57  130 * 142 ; 171 * 189 40 - 57 alle Hausnummern 1 - 24; 26 - 45 1 - 23
125 - Kleiner Silberberg	Holzweg Lerchenwuhne Olvenstedter Graseweg Zur Kirschblüte	58b; 62; 62a 85 unbebauter Teil

<b>Stadtteil</b> <b>Statistischer Bezirk/Lagebezeichnung</b>	<b>zugehörige Straßen</b>	<b>Bemerkungen/ Hausnummern</b>
<b>14 - Sülzegrund</b>  141 - Milchhof	Ebendorfer Chaussee Großer Kannenstieg Sülzborn	70; 72 unbebauter Teil
142 - Sülzegrund Nord	Am Pfahlberg Barleber Chaussee Ebendorfer Chaussee Rothenseer Weg Wisninger Wuhne	unbebauter Teil unbebauter Teil
<b>16 - Großer Silberberg</b>  161 - Großer Silberberg	Agrarstraße Am Flora-Park Am Großen Silberberg Ebendorfer Chaussee Ede-und-Unku-Weg Holzweg Olvenstedter Graseweg Rötweg Silberbergweg	unbebauter Teil  unbebauter Teil unbebaut unbebauter Teil 37 unbebauter Teil alle Hausnummern
<b>18 - Nordwest</b>  181 - Junkerssiedlung	Am Bördegarten Baumschulenweg Blechenweg Boquet-Graseweg Brueghelweg Burgkmairweg Caspar-David-Friedrich-Weg Flachsbreite Frans-Hals-Weg Ginsterbreite Graffweg Grünewaldweg Haferbreite Holzweg Hugo-Junkers-Allee Jakob-Wassermann-Straße Juliusstraße Kischstraße Kleeweg Mohnweg Olvenstedter Scheid Ostrowskistraße Rapsbreite Reinhard-Lakomy-Straße Rembrandtweg Robert-Koch-Straße	unger. 29 * 61 ; gerade 100 * 102          unbebaut ungerade Hausnummern   gerade 2 * 18  1 - 16  ungerade 23 * 47

Stadtteil Statistischer Bezirk/Lagebezeichnung	zugehörige Straßen	Bemerkungen/ Hausnummern
(noch 181)	Rubensweg Rungeweg Stefan-Zweig-Weg Tischbeinweg	
182 - Schäferbrunnen	Am Kiebitzpfuhl Am Neustädter Feld Am Schäferbrunnen An der Waldschule Distelweg Engel-Privatweg Farnkrautbreite Goldammerweg Holzweg Im Kräuterwinkel Kamillenweg Klosterhufe Kritzmannstraße Lerchenwuhne Lorenzlust Lorenzweg Mittagstraße Nesselpfad Wacholdersteg Waldmeisterweg Windrosen-Privatweg	72 - 136 alle Hausnummern  gerade 18 * 58  unbebauter Teil 1 - 51  gerade 56 * 130 unbebauter Teil
183 - Steinkuhle	An der Steinkuhle Boquet-Graseweg Garke-Privatweg Grabbestraße Hasenpflugstraße Holzweg Im Rennegarten Langefelder Weg Lorenzweg Rennetal Robert-Koch-Straße Rückertstraße	gerade 8 * 60 gerade 32 * 84 ; 103 - 123  gerade 4 * 14  ungerade 85 * 143 gerade Hausnummern gerade 28 * 50
184 - Lorenzweg/An der Steinkuhle	Albert-Vater-Straße An der Steinkuhle Lorenzweg	unbebauter Teil 1 - 7 ungerade 71 * 81
<b>20 - Alt Olvenstedt</b>  201 - Alt Olvenstedt Dorf	Agrarstraße Am Freiheitsplatz Am Freihof Am Pfändetor Auf der Großen Sülze	1 - 20 ; 21 * 29 ; 26a * 32 alle Hausnummern

Stadtteil Statistischer Bezirk/Lagebezeichnung	zugehörige Straßen	Bemerkungen/ Hausnummern
(noch 201)	Am Teich An der Darre Bauernstraße Birkenallee Dorfstraße Friedhofsweg Friedrich-Engels-Straße Grüne Gasse Hegewiesenweg Helmstedter Chaussee Hirtenstraße Hohe Leuchte Hohes Feld Klusweg Krumme Gasse Kurze Gasse Nordstraße Oberer Hohenwarsleber Weg Obstgasse Ostendorfer Straße Poststraße Rotweg Schnarsleber Weg Schulzendorferstraße Schützendorferstraße Steinbruchweg Stephan-Schütze-Platz Stephan-Schütze-Straße Weizengrund Wellenberg	1 - 5 2 ungerade Hausnummern unbebauter Teil 1 - 50 unbebauter Teil 1 - 48 unbebaut 1 - 3 gerade Hausnummern 1 unbebaut 1 - 3
202 - Weizengrund	Am Sportplatz An den Röthen Dinkelgrund Im Felde Jahnstraße Kleine Sternstraße Mittelweg Osofstraße Poststraße Reiterweg Tischlergasse Weizengrund Zur Tonkuhle	ungerade 1 * 65 1 - 13 ;15; 17 ungerade 1 * 15 gerade 4 * 80 8
203 - Siedlung Birkenallee	Agrarstraße Am Freiheitsplatz Birkenallee Blütengasse Friedrich-Aue-Straße Friedrich-Engels-Straße Gartenweg Hegewiesenweg Klusweg Lebersdorfer Straße	gerade 22 * 26 unbebauter Teil 6 - 33; 35 gerade Hausnummern alle Hausnummern alle Hausnummern

Stadtteil Statistischer Bezirk/Lagebezeichnung	zugehörige Straßen	Bemerkungen/ Hausnummern
(noch 203)	Oberer Stülzeweg Olvenstedter Chaussee Ostendorfer Straße Rotweg St.-Josef-Straße Weizengrund Wisninger Straße	gerade 106 * 138a 4 - 37 unbebauter Teil unger. 1* 7a; gerade 4 * 16 ungerade 5 * 21
204 - Agrarstraße	Agrarstraße An der Graube Bördeachtel Friedhofsweg Helmstedter Chaussee Nordstraße Oberer Hohenwarsleber Weg Schnarsleber Weg Unterer Hohenwarsleber Weg	unbebauter Teil  7 - 9 52; 54 50 ; 50a; 52 unbebaut unbebaut
205 - Olvenstedter Röthe	Auf der Grauwacke Basaltweg Emil-Rungwerth-Weg Felsengrund Granitweg Jahnstraße Kalksteinweg Keuperwinkel Kümmelsberg Mergelweg Mittelweg Plachwitzer Weg Poststraße Roteisenweg Rübengrund Sandsteinweg Scherbenwinkel St.-Laurentius-Weg Weizengrund Zechsteinring Zum Sauren Tal Zur Tonkuhle	64  unbebauter Teil ger. 14 * 34; unger. 21 * 35 17  unbebaut 82  1 - 5; 9 - 87
<b>22 - Neu Olvenstedt</b> 221 - Gneisenauring	Bruno-Taut-Ring Düpler Grund Düpler Mühlenplatz Gneisenauring Hans-Grade-Straße Heinrich-Lange-Grund Johannes-Göderitz-Straße Olvenstedter Chaussee Olvenstedter Graseweg Olvenstedter Scheid Scharnhorststring Torweg	unbebauter Teil  unbebauter Teil 1 - 34a; 35 - 36 1 - 121  38; 104; 104y 36 gerade 20 * 34 ; unger. 39 * 101 alle Hausnummern unbebaut

<b>Stadtteil</b> <b>Statistischer Bezirk/Lagebezeichnung</b>	<b>zugehörige Straßen</b>	<b>Bemerkungen/ Hausnummern</b>
222 - Marktbreite	Birkenallee Bruno-Taut-Ring Klusweg Marktbreite Olvenstedter Chaussee Olvenstedter Markt Rose-Austerlitz-Ring Scharnhorstring St.-Josef-Straße	unbebauter Teil alle Hausnummern unbebauter Teil unbebaut unbebauter Teil unbebaut unbebauter Teil unger. 9 * 93; gerade 18a * 92
223 - Sternbogen	Bruno-Beye-Ring Gerstengrund Huflattichweg Löwenzahnweg Neuer Renneweg Olvenstedter Chaussee Olvenstedter Grund Rennebogen Renneweg Roggengrund Salbeiweg Sauerampferweg Schafgarbenweg Sternbogen Weizengrund	alle Hausnummern  unbebauter Teil ungerade 125 * 179  96  unbebaut ungerade 21a * 35
224 - Fliedergrund	Bruno-Beye-Ring Carl-Krayl-Ring Fliedergrund Grenzweg Heinrich-Schmutze-Straße Moosgrund Neuer Renneweg Olvenstedter Chaussee Renneweg	unbebauter Teil  gerade 2 * 24 ungerade 19 * 31 ; 34 alle Hausnummern  unbebauter Teil 123; 123b unbebauter Teil
225 - Döppler Mühle	Blütengrund Boquet-Graseweg Döppler Mühlenplatz Döppler Mühlenstraße Fliedergrund Gneisenauring Grenzweg Heinrich-Schmutze-Straße Nelkengrund Neuer Renneweg Olvenstedter Chaussee Olvenstedter Scheid Parzellenweg Rennetal Renneweg Rohrgrundstraße	1 - 23 1  ungerade 1 * 7 ; ungerade 19 * 23 34c 1 -14 ;gerade 20 * 30 unbebauter Teil  20 32 - 36 ; ungerade 89 * 121a ungerade 1a * 37  unbebauter Teil 1 - 51

<b>Stadtteil</b> <b>Statistischer Bezirk/Lagebezeichnung</b>	<b>zugehörige Straßen</b>	<b>Bemerkungen/ Hausnummern</b>
225 - Döppler Mühle	Rosengrund Tulpengrund Veilchengrund	
226 - Bördegarten	Frank-Giering-Straße Hans-Grade-Straße Holzweg Olvenstedter Graseweg Rapsbreite Scharnhorstring Walter-Basan-Straße	127; 130 unbebauter Teil 36f 17 unbebauter Teil
227 - Krankenhaus Olvenstedt	Birkenallee Hegewiesenweg Olvenstedter Graseweg	34 unbebauter Teil unbebauter Teil
<b>24 - Stadtfeld Ost</b>  241 - Damaschkeplatz	Adelheidring Alexander-Puschkin-Straße Damaschkeplatz Editharing Ernst-Reuter-Allee Freiligrathstraße Gerhart-Hauptmann-Straße Goethestraße Große Diesdorfer Straße Maxim-Gorki-Straße Michael-Lotter-Straße Olvenstedter Straße Werner-Priegnitz-Straße	unbebauter Teil 70 - 74 unbebaut 40 - 42 unbebauter Teil gerade Hausnummern ungerade 9 * 27 b 51 - 60 3 - 11 7 - 25 1 - 9 ; 66 - 67
242 - Adelheidring	Adelheidring Arndtstraße Bakestraße Gerhart-Hauptmann-Straße Gleimweg Große Diesdorfer Straße Hans-Löscher-Straße Kleine Lindenallee Kleine Straße Kleiststraße Lessingplatz Lessingstraße Liebknechtstraße Sachsenring Schenkendorfstraße Schlachthofstraße Toepfferspark Wilhelm-Külz-Straße Wilhelm-Linke-Straße	14 - 23 27 - 56 31 - 64 228 - 254 33 - 57 unbebaut 19; 19a ; 66 - 71 gerade 10 * 28 ; 21 unbebauter Teil 1 - 9 ; 16 - 23a



<b>Stadtteil</b> <b>Statistischer Bezirk/Lagebezeichnung</b>	<b>zugehörige Straßen</b>	<b>Bemerkungen/ Hausnummern</b>
243 - Schellheimerplatz	Annastraße Arndtstraße Große Diesdorfer Straße Hans-Löscher-Straße Hardenbergstraße Körnerstraße Lessingplatz Lessingstraße Liebknechtstraße Matthissonstraße Nitzschkestraße Robert-Seitz-Straße Schellheimerplatz Schleiermacherstraße Spielhagenstraße Westring Wilhelm-Kobelt-Straße Wilhelm-Külz-Straße Winckelmannstraße	19 - 46 1 - 26c 208 - 227 1 - 32  unbebaut 20 - 65a gerade 30 * 56  1 - 10 ungerade Hausnummern 1 - 26 9a - 15
244 - St.Pauli/Alexander- Puschkin-Straße	Alexander-Puschkin-Straße Annastraße Barlachstraße Emilien-Privatweg Europaring Gerhart-Hauptmann-Straße Goethestraße Große Diesdorfer Straße Liebermannstraße Maxim-Gorki-Straße Schadowstraße Schillerstraße Schillerweg Spielgarten-Privatweg Steinigstraße	7 - 69f 1 - 17  50; 52 gerade 16 * 34 35 - 49 12 - 39  29 - 47  1 ;3; 48a - 55
245 - Olvenstedter Platz	Albert-Vater-Straße Ebendorfer Straße Europaring Friesenstraße Ganghoferstraße Gerhart-Hauptmann-Straße Goethestraße Goldschmidtring Grimm-Privatweg Harsdorfer Straße Heimat-Privatstraße Immermannstraße Martin-Agricola-Straße Olvenstedter Chaussee Olvenstedter Platz Olvenstedter Straße Scheffel-Privatstraße	ungerade 87 * 121 31 - 53 unbebauter Teil  ungerade 1 * 7 ; gerade 2 * 14 1 - 28  2 - 10  1 - 20 20 - 65a



<b>Stadtteil Statistischer Bezirk/Lagebezeichnung</b>	<b>zugehörige Straßen</b>	<b>Bemerkungen/ Hausnummern</b>
249 - Schlachthof	Johann-Gottlieb-Schoch-Straße Klaus-Miesner-Platz Liebknechtstraße Schlachthofstraße Westring Wilhelm-Kobelt-Straße Zum Handelshof Zur Viehbörse	ungerade 27 * 55 alle Hausnummern unbebauter Teil 27 - 44
<b>26 - Stadtfeld West</b>		
260 - Westfriedhof	Diesdorfer Graseweg Große Diesdorfer Straße Seehäuser Straße	unbebauter Teil 160 unbebauter Teil
261 - Beimssiedlung	Badeleber Straße Beimsplatz Beimsstraße Calvörder Straße Erxleber Straße Flechtinger Straße Große Diesdorfer Straße Harbker Straße Haverlaher Straße Hohendodeleber Straße Hötensleber Straße Marienborner Straße Offleber Straße Seehäuser Straße Völpker Straße Walbecker Straße Weferlinger Straße	gerade 2 * 22  162 - 178  15 - 27  alle Hausnummern
262 - Spielhagensiedlung	Beimsstraße Fröbelstraße Liebknechtstraße Spielhagenstraße Westring	ungerade 11 * 87 17 - 154 110 ungerade 31 * 99 gerade 24 * 34
263 - Pestalozzistraße	Alexander-Puschkin-Straße Beimsstraße Bördestraße Dehmbergstraße Diesterwegstraße Eisnerstraße Elisabeth-Eichholz-Weg Europaring Fröbelstraße Gartenheimweg Große Diesdorfer Straße Pestalozzistraße Spielhagenstraße Westring	unbebauter Teil unbebauter Teil unbebauter Teil    unbebaut alle Hausnummern 1 - 16  41 - 67c ; 179 - 203  gerade 12 * 64 gerade 4 * 18

Stadtteil Statistischer Bezirk/Lagebezeichnung	zugehörige Straßen	Bemerkungen/ Hausnummern
264 - Schroteanger	Am Schroteanger Am Schrotepark Ammensleber Straße Bördestraße Diesdorfer Graseweg Felsenbergstraße Große Diesdorfer Straße Hannoversche Straße Harsdorfer Bierweg Harsdorfer Worthen Heinrich-Zille-Straße Hugo-Vogel-Straße Johannes-Schlaf-Straße Mellinstraße Schmeilstraße Schwantesstraße Steinbergstraße Wartbergstraße Zackelbergstraße Zum Lindenweiler	alle Hausnummern 99 - 101  68 - 126 gerade 2 * 20 unbebaut unbebauter Teil          unbebauter Teil
265 - Marienstift	Europaring Hardorfer Straße Milanweg Neustädter Bierweg Olvenstedter Chaussee	unbebauter Teil 17 * 49 ; 22 * 34  3 - 15 49
266 - Lindenweiler	Bekassinenweg Birkhahnweg Bussardweg Drosselsteig Eisvogelstraße Elsterweg Finkensteig Harsdorfer Bierweg Harsdorfer Platz Harsdorfer Straße Herbert-Landwehr-Straße Ibisweg Kleiberweg Kolibriweg Kranichweg Kuckuckweg Meisenstieg Neuer Rennweg Neustädter Bierweg Olvenstedter Chaussee Pirolweg Rabenweg Rotkehlchenstraße Spechtweg Sperlingweg Stieglitzweg	unbebaut  44 - 147                unbebauter Teil 40; 50 67

Stadtteil Statistischer Bezirk/Lagebezeichnung	zugehörige Straßen	Bemerkungen/ Hausnummern
(noch 266)	Storchenweg Trappenweg Vogelbreite Zaunkönigstraße Zum Lindenweiler	ungerade 1 * 67
267 - Harsdorfer Berg	Belsdorfer Weg Emdener Weg Gersdorfer Weg Hakenstedter Weg Harsdorfer Berg Harsdorfer Worthen Ivenroder Weg Kümmelsberg Lindstedter Weg Nahrstedter Weg Zum Lindenweiler	alle Hausnummern  ungerade 1 * 53  gerade 56 * 106
268 - Kümmelsberg	Breslauer Weg Egerländer Weg Karlsbader Weg Kaunasweg Kümmelsberg Masurenring Neuer Rennweg Radomer Straße Stettiner Weg Vilniusweg Zum Lindenweiler	unbebauter Teil unbebaut unbebauter Teil  gerade 2 * 52b
269 - Liebknechtstraße	Am Sudenburger Bahnhof An der Enckekaserne Beimsstraße Fröbelstraße Hohendodeleber Straße Liebknechtstraße Westring	89a - 92 156 4 - 14 65 - 101 gerade 36 * 56
<b>28 - Diesdorf</b>  281 - Alt Diesdorf	Alt Diesdorf Am Denkmal Am Thie An der Wendeschleife Burgstraße Die Fahrt Diesdorfer Graseweg Gersdorfer Straße Großer Gang Hannoversche Straße	3; 17; 23     1 - 6 1 - 5  ungerade 1 * 25 ; 24 * 32

Stadtteil Statistischer Bezirk/Lagebezeichnung	zugehörige Straßen	Bemerkungen/ Hausnummern
(noch 281)	Hemsdorfer Straße Irxleber Straße Kleiner Gang Kreipestraße Krumme Straße Kümmelsberg Schnarsleber Straße Sigrid-Leue-Weg Torplatz Ummendorfer Straße Zerrennerstraße	alle Hausnummern  gerade 2 * 8  unbebauter Teil 5  10 - 45
282 - Niederndodeleber Straße	Am Holländer Am Thie Bärlauchweg Dietrichstraße Dillweg Döllweg Drackenstedter Weg Dreibrückenstraße Dreileber Weg Fenchelweg Gersdorfer Straße Hollehochstraße Hösebergweg Hundorfer Weg Irxleber Straße Kresseweg Kümmelsberg Lorbeerweg Minzeweg Niederndodeleber Straße Ochrmersleber Weg Röthestraße Thymianweg Torplatz Zerrennerstraße Zum Schroteblick Zur Korngrube Zur Wassermühle	6     gerade 2 * 6 ; 93 - 115  1 - 15 ; 21 - 27   5a - 12 alle Hausnummern  unbebauter Teil  gerade 10 * 56   4 - 50    1 - 4 1 - 9
283 - Hohendodeleber Weg	Ampfurther Weg Bornstedter Weg Diesdorfer Graseweg Diesdorfer Privatweg Diesdorfer Wuhne Domersleber Weg Druxberger Weg Eimersleber Weg Etgersleber Weg Genossenschaftsweg Heimweg Hohendodeleber Weg	7 - 86  70 - 90        unbebaut 2 - 25

<b>Stadtteil</b> <b>Statistischer Bezirk/Lagebezeichnung</b>	<b>zugehörige Straßen</b>	<b>Bemerkungen/ Hausnummern</b>
(noch 283)	Meyendorfer Weg Remkersleber Weg Rodensleber Weg Schermcker Weg Schleibnitzer Weg Sigrid-Leue-Weg	alle Hausnummern 5 * 17
284 - Umspannwerk	Am Neuber Am Thie Diesdorfer Wuhne Döllweg Dreibrückenstraße Erika-Fuchs-Weg Hilde-Schrader-Weg Hohe Wiese Hohenwender Weg Hohlweg Hollehochstraße Jutta-Apel-Weg Karin-Balzer-Weg Niederndodeleber Straße Sigrid-Leue-Weg Wally-Dressel-Weg Wellener Weg	unbebauter Teil 1 ; gerade 2 * 10a ungerade 5 * 9 ; 24 - 33 16 - 20  unbebaut unbebauter Teil  60 unbebauter Teil
285 - Junkerberg	Diesdorfer Graseweg Dreibrückenstraße Hohendodeleber Chaussee Hohendodeleber Weg Ottersleber Weg Schleibnitzer Weg	90a unbebauter Teil unbebauter Teil 26; 65; 68 unbebauter Teil unbebauter Teil
<b>30 - Sudenburg</b>		
300 - Sudenburger Bahnhof	Beimmstraße Fichtestraße Seehäuser Weg Sudenburger Wuhne	74 ; 99 ; 101 28a; 29 ; 29a unbebaut 31a; 44 - 63
301 - Am Glacis	Buckauer Straße Halberstädter Straße Hellestraße Herbert-Stauch-Straße Jordanstraße Leipziger Straße Platz des 17.Juni Sudenburger Wuhne Wiener Straße	gerade 2 * 42 ; ungerade 13 * 65 5 - 29 unbebauter Teil gerade Hausnummern 1a - 3 unbebaut 4; 8 unbebauter Teil



Stadtteil Statistischer Bezirk/Lagebezeichnung	zugehörige Straßen	Bemerkungen/ Hausnummern
302 - Jordanstraße	Brunnerstraße Dürerstraße Halberstädter Straße Holbeinstraße Jordanstraße Lucas-Cranach-Straße Schneidersgarten Sudenburger Wuhne Südring Wolfgang-Emmrich-Weg	gerade 46 * 62  ungerade Hausnummern  12 - 19
303 - Wormser Platz	Amsdorfstraße Braunschweiger Straße Eiskellerplatz Halberstädter Straße Helmstedter Straße Klausenerstraße Langer Weg Lutherstraße Melanchtonstraße Rottersdorfer Straße Sudenburger Wuhne Wolfenbütteler Straße Wormser Platz	1 - 29 ; 91 - 108 unbebaut gerade 64 * 110  1 - 32 1 - 10a ; 19 - 30  1 - 7 28 - 31; 32 - 39
304 - Fichtestraße/Ambrosiusplatz	Ambrosiusplatz Bahrendorfer Straße Bergstraße Braunschweiger Straße Fichtestraße Halberstädter Straße Hesekielstraße Kroatenweg Langer Weg Lutherstraße Rottersdorfer Straße Schöninger Straße St.-Michael-Straße Sudenburger Wuhne	alle Hausnummern  30 - 35 ; 74 - 89 5 - 28; 30 - 50 112 - 192  1 - 20 40 - 79 12 - 16 8 - 10  42
305 - Salzmannstraße	Am Stadion Blankenburger Straße Braunlager Straße Brenneckestraße Friedenstraße Georg-Becker-Straße GutsMuthsweg Hakeborner Straße Halberstädter Chaussee Halberstädter Straße Heidestraße	56; 58 ; 58a  40 -50 ; 90; 94; 98; 100   gerade 196 * 206

Stadtteil Statistischer Bezirk/Lagebezeichnung	zugehörige Straßen	Bemerkungen/ Hausnummern
(noch 305)	Kirchhofstraße Lemsdorfer Weg Salzmannstraße Walmbergsweg Wiener Straße Zuckerstraße	unbebauter Teil
306 - Kroatenhügel	Astonstraße Bahrendorfer Straße Bundschuhstraße Diesdorfer Graseweg Ernst-Toller-Straße Ferdinand-von-Schill-Straße Florian-Geyer-Straße Georg-Kaiser-Straße Kroatenvogel Kroatenuhne Thomas-Müntzer-Straße Tucholskystraße Wilhelm-Höpfner-Ring	1 - 81a; 89 unbebauter Teil 43 - 53 unbebauter Teil 31 - 56 1 -36; gerade 38 * 62 55 24 - 72 alle Hausnummern unbebauter Teil 31 - 37
307 - Friedeshöhe	Aßmannstraße Astonstraße Bundschuhstraße Christian-Peicke-Straße Diesdorfer Graseweg Egmontstraße Erich-Mühsam-Straße Erlkönigstraße Ernst-Toller-Straße Fauststraße Ferdinand-von-Schill-Straße Florian-Geyer-Straße Halberstädter Chaussee Karl-Liebknecht-Platz Kroatenvogel Tassostraße Thomas-Müntzer-Straße Tucholskystraße Waltherstraße Wertherstraße Wolframstraße	84 1 - 41 unbebauter Teil unbebauter Teil unbebauter Teil 1 - 29 37 1 - 51 ungerade 151 * 203 unbebauter Teil alle Hausnummern 1 - 30
308 - Fabriciusstraße	Bernhard-Bästlein-Straße Brenneckestraße Fabriciusstraße Halberstädter Chaussee Hansapark Harro-Schulze-Boysen-Straße Hermann-Löns-Straße Klinkebachstraße	107 gerade 150 * 194

Stadtteil Statistischer Bezirk/Lagebezeichnung	zugehörige Straßen	Bemerkungen/ Hausnummern
(noch 308)	Saefkowstraße Seepark Sonnentallee Springe Unter der Georgshöhe	unbebauter Teil
309 - Otto-Richter-Straße	Braunschweiger Straße Diesdorfer Graseweg Kroatoweg Kroatowuhne Otto-Richter-Straße Seehäuser Weg Sudenburger Wuhne	40 - 71b unbebauter Teil unbebauter Teil unbebauter Teil unbebaut 64
<b>32 - Ottersleben</b> 321 - Alt Ottersleben	Adolf-Jentzen-Straße Albert-Dankert-Straße Alt Benneckenbeck Alt Ottersleben Am Alten Turm Am Birngarten Am Brunnen Am Dorfteich Am Fischertor Backhausstraße Eichplatz Ernst-Wille-Straße Eulespring Frankfelde Fritz-Hahn-Straße Gernröder Straße Geschwister-Scholl-Straße Große Schulgasse Halberstädter Chaussee Karlstraße Katerstieg Kirchstraße Kleine Schulgasse Königstraße Magdeburger Straße Maulbeerweg Müllergasse Nelkenwinkel Osterweddingener Straße Richard-Dembny-Straße Roseneck Rosenstraße Salbker Chaussee Schäferbreite Schafwäsche Schmiedestraße Schreberstraße Schwanstraße Wanzleber Chaussee	unbebauter Teil unbebauter Teil 1 - 17g ; 32c - 35  ungerade 65 - 71  unbebaut  32 - 34 unbebauter Teil 1 - 23  gerade 6 * 22 ; ungerade 11 * 27f  2  gerade 2 * 84   2 - 12 ; 14  ungerade 1 * 53 1 - 5 , 18; 19  2 - 13

Stadtteil Statistischer Bezirk/Lagebezeichnung	zugehörige Straßen	Bemerkungen/ Hausnummern
322 - Benneckenbeck	Albert-Dankert-Straße Alt Benneckenbeck Ballenstedter Straße Benneckenbecker Straße Fritz-Hahn-Straße Gernöder Straße Heinrich-Wunderling-Straße Katerstieg Langensteiner Weg Stadtweg Suderöder Weg Walter-Strumpf-Straße Wegeleber Weg	alle Hausnummern 18 - 31a unbebauter Teil alle Hausnummern gerade 24 * 100 1; 1a; 3 - 29
323 - Osterweddinger Siedlung	Alte Zuckerfabrik Appendorfer Straße Beyendorfer Weg Camersdorfer Straße Egelner Straße Erpitzer Straße Feldstraße Graubestraße Ketzerstraße Königstraße Löderburger Straße Osterweddinger Straße Reinhard-Mannesmann-Weg Salbker Chaussee Schäferbreite Stemmerner Straße Werner-von-Siemens-Ring Westeregelter Straße Wiesenstraße Zur Pferdekoppel	3; 14 1a - 30 alle Hausnummern ungerade 1 * 63 13; 15 - 101a 3; 4 gerade Hausnummern 6 - 17a 1 - 3; 16a - 17
324 - Frankefelde	Adolf-Jentzen-Straße Albert-Fischer-Straße Albrecht-Thaer-Straße Am Bäckerstieg Am Nordenfeld Am Schraderhof Am Sonnenanger Amtsgartenstraße An der Halberstädter Chaussee Auf den Höhen Bebelstraße Erich-Brose-Weg Frankefelde Gernöder Straße Halberstädter Chaussee Hängelsbreite Johannes-Kollwitz-Weg Käthe-Kollwitz-Straße	alle Hausnummern unbebauter Teil 2 - 2b 20 - 33 unbebauter Teil 1 - 31 ; 34b - 71 25; 37; 47 gerade 24 * 66 ; ungerade 29 * 115 ungerade 1 * 71; gerade 4 * 104

Stadtteil Statistischer Bezirk/Lagebezeichnung	zugehörige Straßen	Bemerkungen/ Hausnummern
(noch 324)	Kerbelbreite Königsweg Lentkestraße Nomi-Rubel-Straße Rautenbreite Richard-Bodendorf-Straße Ruth-Friedel-Weg Schwarzer Weg St.-Maria-Hilf-Straße St.-Stephani-Straße Unter der Georgshöhe Wilhelm-Diek-Straße Zum Wiesgen	alle Hausnummern          alle Hausnummern
325 - Klein Ottersleben	Am Hügel Amtsgartenstraße An der Quelle Buschbreite Diesdorfer Graseweg Halberstädter Chaussee Hängelsbreite Hohendodeleber Chaussee Lüttgen-Ottersleben Niendorfer Gartenweg Niendorfer Grund Niendorfer Straße Nomi-Rubel-Straße Ottersleber Weg Querstraße Rebhuhnweg Schmitz-Hübsch Wassergang	1 - 19c    unbebauter Teil ungerade 119 * 127 gerade 106 * 120 2   unbebaut  unbebauter Teil unbebaut
326 - Thauberg	Albinmüllerweg Am Birngarten Am Costerberg Am Sonnenanger An der Wanzleber Chaussee Apfelstieg Aprikosenweg Auf den Höhen Behneweg Dungertweg Erdbeerweg Hängelsbreite Haselnussweg Heidelbeerweg Heiseweg Hohendodeleber Chaussee Königstraße Kürbisweg Lavendelweg	1 - 63; 72 - 76b  1; 2c; 3 - 89       alle Hausnummern      ungerade 73 * 93   15 91; 96

<b>Stadtteil</b> <b>Statistischer Bezirk/Lagebezeichnung</b>	<b>zugehörige Straßen</b>	<b>Bemerkungen/ Hausnummern</b>
(noch 326)	Melissenweg Mirabellenweg Niendorfer Grund Oelzeweg Ottersleber Weg Pfirsichweg Rettelbuschweg Rosmarinweg Sanddornweg Schawinskyweg Stockmannweg Thauberg Walnußweg Wanzleber Chaussee Zwetschgenweg	unbebaut  unbebaut          gerade 16 * 28
327 - Halberstädter Chaussee	Ada-Lovelace-Chaussee Egelner Straße Halberstädter Chaussee Königstraße Osterweddinger Chaussee Osterweddinger Straße Siedlung Baumschule Wanzleber Chaussee	31 ungerade 1a * 9 ; gerade 2 * 4 ungerade 65 * 73 alle Hausnummern unbebauter Teil  27
328 - Werner-von-Siemens-Ring	Beyendorfer Weg Graubestraße Reinhard-Mannesmann-Weg Werner-von-Siemens-Ring	unbebauter Teil unbebauter Teil 5; 6 5 - 16
329 - Eulegraben	Alt Benneckenbeck Ballenstedter Straße Inselstraße	unbebauter Teil unbebauter Teil unbebauter Teil
<b>34 - Lemsdorf</b> 341 - Alt Lemsdorf	Ballenstedter Straße Blankenburger Straße Bodestraße Brenneckestraße Eisleber Straße Harzburger Straße Ilsestraße Im Winkel Inselstraße Kirschweg Neinstedter Straße Nienburger Straße Nordhäuser Straße Okerstraße Quedlinburger Straße Teichstraße Wernigeröder Straße	1 - 11; 14 ungerade 1 * 7 ; gerade 6 * 20  93; 95 ; 97  1 - 17  alle Hausnummern unbebauter Teil    unbebauter Teil

Stadtteil Statistischer Bezirk/Lagebezeichnung	zugehörige Straßen	Bemerkungen/ Hausnummern
342 - Kleiner Harz	Blankenburger Straße Brenneckestraße Derenburger Weg Drübecker Weg In der Spitzbreite Rübeländer Weg Schierker Straße Selkeweg Treseburger Straße Wendefurther Weg	ungerade 9 * 43a unbebauter Teil
343 - Goslarer Straße	Brenneckestraße Goslarer Straße Ilseburger Straße Okerstraße	ungerade 59 * 85  56; 59 ; 61; 63; 64 ; 64a
344 - Ballenstedter Straße	Am Akazienbusch Am Eulegraben Am Nordenfeld An der Klinke Ballenstedter Straße Falkensteiner Weg Gernröder Straße Kreuzbreite	alle Hausnummern  13; 23 - 85  unbebauter Teil
<b>36 - Leipziger Straße</b> 361 - Helmholtzstraße	Carl-Miller-Straße Dodendorfer Straße Erich-Weinert-Straße Freie Straße Halberstädter Straße Hellestraße Helmholtzstraße Herbert-Stauch-Straße Humboldtstraße Jean-Burger-Straße Klewitzstraße Kutzstraße Leipziger Straße Lennéstraße Niemöller-Privatweg Platz des 17.Juni Raiffeisenstraße Rudolf-Wolf-Straße Schäfferstraße Weberstraße Wilhelm-Niemann-Straße	1 gerade 2 * 20 3 - 23 unbebauter Teil ungerade 1 * 3 1 - 4  unbebauter Teil   48 - 70  unbebaut 9 - 31
362 - Kristallpalast	Ackerstraße Am Fuchsberg Emanuel-Larisch-Weg Leipziger Straße Sommersdorfer Weg Wiener Straße	gerade 2 * 24 ; unger. 3 * 9 21 6 - 21a 2; 20; 22

<b>Stadtteil</b> <b>Statistischer Bezirk/Lagebezeichnung</b>	<b>zugehörige Straßen</b>	<b>Bemerkungen/ Hausnummern</b>
363 - Semmelweisstraße	Am Fuchsberg Emanuel-Larisch-Weg Fermersleber Weg Förderstedter Straße Güstener Straße Hertzstraße Innsbrucker Straße Leipziger Straße Philipp-Palm-Weg Schneidlinger Straße Semmelweisstraße Wiener Straße	ungerade 11 * 49 gerade 2 * 4 gerade 2 * 46  unbebauter Teil  22 - 42a  ungerade 1 * 43b ; gerade 24 * 48
364 - Fermersleber Weg	Brenneckestraße Cochstedter Straße Fermersleber Weg Güstener Straße Hecklinger Straße Leopoldshaller Straße Steißfurter Straße Wiener Straße	26 - 34  ungerade 45a * 75; gerade 48 * 76 alle Hausnummern   51
365 - Universitätsklinikum	Brenneckestraße Fermersleber Weg Leipziger Straße	4b ; 6; 20 ungerade 19 * 25 43 ; 44
366 - Schilfbreite	Arnold-Zweig-Straße Bernhard-Kellermann-Straße Bertolt-Brecht-Straße Bierer Weg Erlenweg Hopfenbreite Hopfenpark Klostergraben Leipziger Chaussee Leipziger Straße Lion-Feuchtwanger-Straße Salbker Straße Schilfbreite Willi-Bredel-Straße	9 gerade Hausnummern gerade 38 * 62 ; ungerade 45 * 63  101 - 107 ungerade 23 * 33 45 - 45d  1 - 16a ungerade 13 * 53 ; gerade 12 * 64
367 - Insel	Am Deichfeld Bahnikstraße Bierer Weg Dodendorfer Platz Dodendorfer Straße Försterstraße Freie Straße Gaußstraße Grusonstraße Langer Heinrich	5  22 - 114  alle Hausnummern



Stadtteil Statistischer Bezirk/Lagebezeichnung	zugehörige Straßen	Bemerkungen/ Hausnummern
(noch 367)	Leipziger Straße Marienstraße Raiffeisenstraße Salbker Straße Schilfbreite Sudenburger Straße Wanzleber Straße Warschauer Straße Wichmannstraße	46; 47  7 ; 8 17 - 23a ungerade 3 * 5a  unbebaut unbebauter Teil
<b>38 - Reform</b>  381 - Alt Reform	Asterweg Birnenweg Brenneckestraße Bunter Weg Dahlienweg Fliederweg Heckenweg Hoffnung-Privatweg Kirschweg Krokusweg Leipziger Chaussee Lilienweg Louis-Braille-Straße Maienhof Nelkenweg Okerstraße Paracelsusstraße Paul-Schreiber-Straße Verlorener Grundstein Zur Siedlung Reform	3 ; 4 ; 5      unbebauter Teil 8; 32 * 82; 88; 90; 93b; 96  gerade 2 * 20 ungerade 1 * 125 ; gerade 2 * 138      3; 4
382 - Quittenweg	Galileostraße Hagedornstraße Hahnemannstraße Hoffnung-Privatweg Holunderweg Kirschweg Kretschmannstraße Leipziger Chaussee Lilienweg Narzissenweg Neptunweg Quittenweg Rebenweg Resedaweg Schlehenweg Tulpenweg Weinbrennerallee	20   alle Hausnummern  ungerade 1 * 87  gerade 22 * 106 ungerade 137 * 177  gerade 2 * 28 gerade 2 * 48

Stadtteil Statistischer Bezirk/Lagebezeichnung	zugehörige Straßen	Bemerkungen/ Hausnummern
383 - Neu Reform	Apollostraße Galileostraße Hektorweg Hermann-Hesse-Straße Juri-Gagarin-Straße Kirschweg Kosmonautenweg Kosmos-Promenade Lilienweg Lunochodstraße Neptunweg Otto-Baer-Straße Planetenweg Plutoweg Quittenweg Skorpionstraße Sojusstraße Sputnikstraße Steinbockstraße Waagestraße Werner-Seelenbinder -Straße Widderstraße Wostokstraße	1 - 2 unbebauter Teil 1 - 8; 9 - 20 89; 93c gerade 142 * 186 ungerade 17 * 27 1 - 65 unbebauter Teil unbebaut ungerade 1 * 57; gerade 52 * 60
384 - Planeten- und SKL-Siedlung	Jupiterstraße Kometenweg Leipziger Chaussee Marsweg Merkurweg Milchstraße Neptunweg Planetenweg Salbker Chaussee Saturnweg Siriusweg Straße A Straße B Straße C Straße D Straße E Straße F Straße G Straße H Uranusweg Venusweg	130 1 - 53 1 - 56; ungerade 59 * 81 ungerade 1 * 15 1 - 99 unbebauter Teil
385 - Bördecenter	Am Busch Hektorweg Hermann-Hesse-Straße Junoweg Marsweg Merkurweg	alle Hausnummern 8b gerade 46 * 56 gerade 62 * 76

Stadtteil Statistischer Bezirk/Lagebezeichnung	zugehörige Straßen	Bemerkungen/ Hausnummern
(noch 385)	Neptunweg Otto-Baer-Straße Pallasweg Planetenweg Salbker Chaussee Zum Bördepark	34 ; 36 80; 85  ungerade 103 * 125 ungerade 63 * 81
<b>40 - Hopfengarten</b>  401 - Hopfengarten	Ahornweg Am Hopfengarten Birkenweg Brombeerweg Buchenweg Eichenweg Erlenweg Eschenweg Hagebuttenweg Heinz-Sommer-Weg Himbeerweg Hopfenbreite Hopfenplatz Im Grünen Im Rosenwinkel Kiefernweg Klostergraben Lärchenstraße Leipziger Chaussee Lindenplan Rosenweg Rotdornweg Rüsternweg Schilfbreite Tannenweg Ulmenweg	  ungerade 1 * 53   ungerade Hausnummern   ungerade 1 * 43 ; gerade 2 * 36   1 - 63; 100; 109; 111  ungerade 35 * 65          gerade 4 * 10
402 - Lindenhof	Am Hopfengarten Bienenweg Dachsbreite Falterstieg Grillenstieg Hamsterbreite Hermelinweg Hirschbreite Hummelweg Käferweg Leipziger Chaussee Libellenweg Lindenhof Marderweg Otternweg Wespenstieg	gerade 4 * 70   1 - 21 1 - 18 1 - 33      109 * 125 1 - 11; 13 - 19

<b>Stadtteil</b> <b>Statistischer Bezirk/Lagebezeichnung</b>	<b>zugehörige Straßen</b>	<b>Bemerkungen/ Hausnummern</b>
403 - Fauler Grund	Albert-Uffenheimer-Platz Am Hopfengarten Carnotstraße Doctor-Eisenbart-Ring Falterstieg Friedrich-List-Straße Fritze-Bollmann-Straße Grillenstieg Gustav-Ricker-Straße Gustav-Trombke-Straße Gustl-Möller-Straße Hamsterbreite Karen-Fredersdorf-Straße Lange Trift Leipziger Chaussee Libellenweg Maikäferweg Maria-Neide-Straße Ottersleber Chaussee Rolf-Herricht-Straße Schilfbreite Till-Eulenspiegel-Ring	gerade 72 * 104  22 - 42 30  19 - 65   34 - 53  127 12  unbebauter Teil  2
<b>42 - Beyendorfer Grund</b>  421 - Flugplatz	  Leipziger Chaussee Ottersleber Chaussee Otto-Lilienthal-Straße	  unbebauter Teil alle Hausnummern
422 - Großer Wiesengraben	Am Eckardtshof Beyendorfer Weg Leipziger Chaussee Osterweddingener Chaussee Salbker Chaussee	unbebauter Teil unbebauter Teil unbebauter Teil unbebauter Teil
<b>44 - Buckau</b>  441 - Engpaß	Am Sülzehafen An der Buckauer Fähre Basedowstraße Bernburger Straße Budenbergstraße Coquiststraße Dorotheenstraße Elbstraße Gaertnerstraße Gnadauer Straße Kapellenstraße Karl-Schmidt-Straße Klosterberge-Privatweg Klosterbergestraße	      5 - 20  2 - 7 3 - 8b 1 - 11 : 22 - 25 ; 45 - 64

Stadtteil Statistischer Bezirk/Lagebezeichnung	zugehörige Straßen	Bemerkungen/ Hausnummern
( noch 441)	Köthener Straße Martinstraße Neue Straße Norbertstraße Porsestraße Schönebecker Straße Südstraße Sülzeberg Thiemplatz Thiemstraße Warschauer Straße Weststraße	15; 17 - 22 6 - 54 ; 91 - 116  alle Hausnummern unbebaut  ungerade 1 * 21 7 - 14
442 - Bleckenburgstraße/Jahnring	An der Elbe Benediktinerstraße Bleckenburgstraße Elbstraße Erich-Weinert-Straße Fährstraße Hans-Haupt-Weg Henny-Porten-Straße Jahnring Jutta-Balk-Straße Mühlweg Porse-Privatweg Porsestraße Schönebecker Straße Warschauer Straße	1 - 5  1 - 4b gerade 28 * 44      gerade Hausnummern  1 - 14; 16 1a - 4 ; 119 - 128 20; 25
443 - Klosterberggarten	Benediktinerstraße Schönebecker Straße Sternbrücke Steubenallee	6 129; 129b unbebaut unbebauter Teil
444 - Gewerbegebiet Buckau	Alt Fermersleben Am Buckauer Wasserwerk Am Pumpenhaus Am Wasserwerksgraben Am Wolfswerder Bisamweg Brauereistraße Brunnenweg Dükerweg Gnadauer Straße Hettstedter Straße Kapellenstraße Karl-Schmidt-Straße Sandbreite Schanzenweg Schönebecker Straße Sülzeberg Weststraße	106      unbebauter Teil    1  10 - 23b 12 - 21 ; 42 - 44  ungerade Hausnummern 56 - 83 unbebauter Teil 1 - 6









Stadtteil Statistischer Bezirk/Lagebezeichnung	zugehörige Straßen	Bemerkungen/ Hausnummern
502 - Wohngebiet Welsleber Straße	Feengrottenweg Geraer Straße Gothaer Straße Holsteiner Straße Ilmenauer Straße Jenaer Straße Koburger Straße Meininger Weg Mühlhauser Straße Saalfelder Straße Wartburgstraße Weimarer Straße Welsleber Straße	1 ; 2 ; 3 ; 4 ; 5 ; 6 ; 7 - 22  gerade Hausnummern  5 - 31a ; 146 - 185
503 - Gewerbegebiet Welsleber Straße	Arnstädter Straße Blumenberger Straße Im Sauerfeld Oberhofer Straße Suhler Straße Welsleber Straße	ungerade 67 * 81 unbebauter Teil  32 - 46
504 - Westerhüsener Park	Am Volkspark Am Wellenberge An den Sohlener Bergen Arnold-Knoblauch-Straße Atzendorfer Straße Borner Weg Holsteiner Straße In der Mittelwiese Langenweddingener Straße Netzfeld Schleifweg Schwaneberger Weg Sohlener Straße Tarthuner Weg Unseburger Straße Wartburgstraße Welsleber Straße Wolmirsleber Weg	alle Hausnummern  23 - 49 alle Hausnummern  alle Hausnummern  4 - 69 ; 84 - 140  ungerade Hausnummern 113 - 119
505 - Neue Siedlung	Alt Westerhüsen Holsteiner Straße Im Siek Neue Siedlung Schönebecker Chaussee	50 - 136 unbebauter Teil
506 - Frohser Berg	Am Wellenberge In der Mittelwiese Schleifweg Sohlener Straße	unbebauter Teil unbebauter Teil unbebauter Teil 80

<b>Stadtteil</b> <b>Statistischer Bezirk/Lagebezeichnung</b>	<b>zugehörige Straßen</b>	<b>Bemerkungen/ Hausnummern</b>
<b>52 - Brückfeld</b>  521 - Heumarkt	Am Charlottentor Am Cracauer Tor Anna-Ebert-Brücke Bandwikerstraße Brückstraße Kaiser-Otto-Brücke Turmschanzenstraße Vor der Turmschanze Zuckerbusch	6; 21 1 unbebaut  alle Hausnummern unbebaut 6 - 26 3 - 17; 19 - 37 ungerade 27 * 35c
522 - Dessauer Straße	Am Unterbär Bauhausstraße Berliner Chaussee Biederitzer Weg Brückstraße Coswiger Straße Dessauer Straße Georg-Heidler-Straße Herrenkrugstraße Jerichower Straße Raguhner Straße Roßlauer Straße Torgauer Straße Turmschanzenstraße Wiesenburger Straße Wörlitzer Straße Zerbster Straße	ungerade 1 * 91  unbebauter Teil  2 - 16 , 197 - 201 alle Hausnummern  27 - 32
523 - Gübser Weg	Am Hammelberg An der Kanonenbahn An der Lake An der Ölmühle Berliner Chaussee Brückstraße Friedrich-Ebert-Straße Gübser Damm Gübser Weg Leineweberstraße Mälzerstraße Ölweide Paul-Ecke-Straße Zuckerbusch	unbebauter Teil  3  gerade 32* 106; unger. 99 * 117 unbebauter Teil gerade 72 * 76 unbebauter Teil 15 - 20; ungerade 33 * 37  unbebauter Teil
<b>54 - Berliner Chaussee</b>  541 - Steinwiese	1.Teich-Privatweg 2.Teich-Privatweg Am Hammelberg An der Lake Anger-Privatweg	unbebauter Teil gerade 2 * 78; ungerade 65 * 75a

Stadtteil Statistischer Bezirk/Lagebezeichnung	zugehörige Straßen	Bemerkungen/ Hausnummern
(noch 541)	Berliner Chaussee Bienenweide Eichhörnchenweg Furtlake-Privatweg Hohefeld-Privatweg Kleine Steinwiese Kleine Steinwiese 1.Gartenweg Kleine Steinwiese 2.Gartenweg Kleine Steinwiese 3.Gartenweg Kleine Steinwiese 4.Gartenweg Kleine Steinwiese 5.Gartenweg Puppendorfer Weg Siedefeld-Privatweg Waldluftweg Wiesenweg Ziegelei-Privatweg	gerade 116*180; unger.119 * 175  58 - 64 unbebaut  alle Hausnummern
542 - Puppendorf	Am Hammelberg Am Hammelberg Weg 1 Am Hammelberg Weg 2 Binsenbreite-Privatweg Feierabend-Privatweg Friedensauer Weg Frischauf-Privatweg Gübser Weg Hohefeld-Privatweg Kulk-Privatweg Kurzeschlag-Privatweg Morgenrot-Privatweg Puppendorfer Privatweg Schwanen-Privatweg Steinlaken-Privatweg Sülzlaken-Privatweg Sülzwiesen-Privatweg	alle Hausnummern      ungerade 39 * 49a ; 75 - 99; 101 1 - 44  unbebaut
543 - Neugrüneberg	Dornburger Weg Gübser Damm Gübser Weg Kopfdendenweg Ladeburger Weg Lauben-Privatweg Leitzkauer Weg Lerchenhain-Privatweg Pretziener Weg Ranieser Weg Rohrlaken-Privatweg Schwarzkopfweg Wahlitzer Weg Zeddenicker Weg	alle Hausnummern gerade 38 * 64 45; 49  alle Hausnummern   77 - 98
544 - Stadion Neue Welt	An der Lake Berliner Chaussee	91 ungerade 209 * 257

Stadtteil Statistischer Bezirk/Lagebezeichnung	zugehörige Straßen	Bemerkungen/ Hausnummern
545 - Friedensweiler	Am Biederitzer Busch Berliner Chaussee Forellenweg Karauschenweg Karpfenweg Zum Friedensweiler Zum Waldsee Zur Muttereiche	unbebauter Teil  4 - 33
546 - Berliner Chaussee	Berliner Chaussee Ehlegrund Gübser Weg Puppendorfer Privatweg Puppendorfer Weg Zum Waldsee	gerade 212 * 218 gerade 100 * 100z unbebauter Teil unbebauter Teil 1 ; 2
56 - Cracau  561 - Alt Cracau	Am Brellin Am Buttersteig An der Kälberweide Babelsberger Straße Bachstelzenweg Bethanienstraße Blesshuhnweg Brandtstraße Brücke am Wasserfall Büchnerstraße Burchardstraße Cracauer Straße Dr.-Weißler-Weg Elbenauer Straße Fasanenstraße Friedrich-Ebert-Straße Genthiner Straße In den Gehren Kludamm Königsborner Straße Kormoranweg Leuschnerstraße Lummenweg Möwenweg Mühlweg Nedlitzer Straße Pechauer Platz Pechauer Straße Petersilienberg Pfauenweg Pfeifferstraße Potsdamer Straße Rohrdommelweg Schwalbenweg Schwarzkopfweg	alle Hausnummern       unbebaut 43  59; 61 - 67  gerade 4 * 14  unbebauter Teil 1  2 - 2e ; 3 - 3e   gerade Hausnummern unbebauter Teil 5 - 15   gerade 2 * 34 ; ungerade 3 * 53 alle Hausnummern  5 ; 7

Stadtteil Statistischer Bezirk/Lagebezeichnung	zugehörige Straßen	Bemerkungen/ Hausnummern
(noch 561)	Seestraße Simonstraße Taubenweg Thomas-Mann-Straße Torsten-Lamprecht-Weg Triftweg Witzlebenstraße	1 * 27 unbebaut
562 - Siedlung Cracau	Alwin-Brandes-Straße Am Brellin Am Charlottentor Am Cracauer Tor Bassermannstraße Benningensenstraße Brändströmweg Büchnerstraße Cracauer Straße Friedrich-Ebert-Straße Herweghstraße Im Brückfeld Johannes-Münze-Straße Karl-Schurz-Straße Lasallestraße Luxemburgstraße Mehringstraße Potsdamer Straße Struvestraße Turmschanzenstraße Vor der Turmschanze Zetkinstraße Zuckerbusch	unbebauter Teil unbebauter Teil 9; 11; 13; 15; 16  alle Hausnummern 9 - 31 gerade 8 * 60; ungerade 13 * 57 ungerade 1 * 45       unbebauter Teil  1 - 2 18  gerade 2 - 44; unger. 15 - 23c
563 - Wiesengrund/Zur Pappel	Am Mühlberg Eibenweg Falkenweg Gerwischer Straße Habichtweg Heyneckes Garten In den Gehren Kopfendenweg Leitzkauer Weg Möckerner Straße Nedlitzer Straße Pfeifferstraße Schwarzkopfweg Sperberweg Thomas-Mann-Straße Vehlitzer Straße Zur Pappel	alle Hausnummern 2 - 17 unbebauter Teil  alle Hausnummern gerade 36 * 72 ungerade 9 * 75; gerade 20 * 60  27a; 29; 33; 37
564 - Stadion	Friedrich-Ebert-Straße Gübser Damm Heinz-Krügel-Platz Mühlweg Pfeifferstraße Ranieser Weg	gerade 14d * 68 ; ungerade 51 * 73 unbebauter Teil  11 unbebauter Teil unbebauter Teil



Stadtteil Statistischer Bezirk/Lagebezeichnung	zugehörige Straßen	Bemerkungen/ Hausnummern
<b>64 - Herrenkrug</b> 641 - Cracauer Anger	An der Lake Angersteg Bettina-von-Arnim-Straße Breitscheidstraße Eichendorffstraße Friedensbrücken Hauffstraße Herrenkrugstraße Jerichower Platz Jerichower Straße Lenastraße Mörikestraße Tessenowstraße	unbebauter Teil unbebaut alle Hausnummern unbebaut 30, 140 - 150 unbebaut unbebauter Teil
642 - Herrenkrug/Biederitzer Busch	An den Rennwiesen An der Lake Breitscheidstraße Herrenkrug Herrenkrugsteg Herrenkrugstraße	unbebauter Teil unbebauter Teil unbebaut 40
<b>66 - Rothensee</b> 661 - Alt Rothensee	Ackendorfer Straße Akazienplatz Akazienstraße Altenhäuser Straße Am Deichwall August-Bebel-Damm Badeteichstraße Buschfeldstraße Deichweg Elbeuer Straße Eschenröder Straße Fallersleber Straße Forsthausstraße Großer Hof Hohenwarther Straße Im Busch In den Worthen Jersleber Straße Krugstraße Külzauer Straße Lindenstraße Lindhorster Straße Meitzendorfer Straße Niegripper Straße Oebisfelder Straße Robinienstraße Salchauer Straße Scheidebuschstraße Turmstraße Windmühlenstraße Ziegeleistraße	unbebaut unbebauter Teil 1 - 27 unbebauter Teil 18 ; 18a gerade 46 * 60 ; ungerade 69 * 79 unbebaut 30; 36; 66 2 - 15 ; 22 - 35 ungerade Hausnummern 15 - 30

<b>Stadtteil</b> <b>Statistischer Bezirk/Lagebezeichnung</b>	<b>zugehörige Straßen</b>	<b>Bemerkungen/ Hausnummern</b>
662 - Hillersleber Straße	Buschfeldstraße Fallersleber Straße Hillersleber Straße In der Rönnehöhle Salchauer Straße Samsweger Straße Vahldorfer Straße	gerade 20 * 40 ungerade 1 * 67a ; gerade 2 * 44  18
663 - Siedlung Rothensee	August-Bebel-Damm Havelstraße Heinrichsberger Privatweg Heinrichsberger Straße Windmühlen-Privatweg Windmühlenstraße	unbebauter Teil 1 - 15  2 - 8
664 - Gewerbegebiet Windmühlenstraße	Altenhäuser Straße August-Bebel-Damm Bülstringer Straße Buschfeldstraße Gutensweger Straße Havelstraße Körbelitzer Straße Windmühlenstraße	alle Hausnummern 7  unbebauter Teil  17  41 - 70
665 - Bahnhof Rothensee	Am Schöppensteg Oebisfelder Straße Pettenkoferbrücke Windmühlenstraße	unbebauter Teil 17a - 21 unbebauter Teil 75
<b>68 - Industriefahen</b>  681 - Industriefahen	Agneswerder Allerstraße August-Bebel-Damm Bauernwerder Havelstraße Herrenkrugsteg Industriestraße Karpenlake Klosterkamp Königswerder Korbwerder Lange Lake Nonnenwerder Pettenkoferbrücke Saalestraße Steinkopfsinsel Theodor-Kozlowski-Straße Zwischenwerkstraße	unbebaut  6  18 - 29 unbebaut  unbebaut  unbebaut unbebaut  unbebauter Teil  1 unbebauter Teil



Stadtteil Statistischer Bezirk/Lagebezeichnung	zugehörige Straßen	Bemerkungen/ Hausnummern
<b>70 - Gewerbegebiet Nord</b>  701 - Hafen	Am Alten Gasometer Am Hansehafen Am Zweigkanal August-Bebel-Damm Gasereistraße Glindenberger Weg Hamburger Damm Korbwerder Kraftwerk-Privatweg Steinkopfinsel	gerade 12 * 60  unbebaut  3 - 15
702 - August-Bebel-Damm	Am Deichwall August-Bebel-Damm Büdener Straße Burger Straße Grabower Straße Ihleburger Straße Niegripper Straße Oebisfelder Straße Parchauer Straße Stegelitzer Straße Tucheimer Straße Wörmlitzer Straße	27a; 28; 30 ungerade 13 * 19 unbebaut  21 unbebauter Teil
<b>72 - Barleber See</b>  721 - Barleber See I	Am Mittellandkanal Azaleenweg Barschweg Brassenweg Buschweg Hechtweg Jasminweg Kornblumenweg Margeritenweg Nachtigallenweg Orchideenweg Seeweg Wiedersdorfer Straße	14c           30
722 - Barleber See II	Wiedersdorfer Straße Zur Schleuse	3; 5
723 - Schiffshebewerk	Schiffshebewerk Wiedersdorfer Straße	unbebauter Teil
724 - Autobahnanschlußstelle	Burgenser Weg Wiedersdorfer Straße	unbebaut unbebauter Teil

<b>Stadtteil</b> <b>Statistischer Bezirk/Lagebezeichnung</b>	<b>zugehörige Straßen</b>	<b>Bemerkungen/ Hausnummern</b>
702 - August-Bebel-Damm	Am Deichwall August-Bebel-Damm Büdener Straße Burger Straße Grabower Straße Ihleburger Straße Niegripper Straße Oebisfelder Straße Parchauer Straße Stegelitzer Straße Tucheimer Straße Wörmlitzer Straße	27a; 28; 30 ungerade 13 * 19 unbebaut  21 unbebauter Teil
725 - Schrote/Autobahn	Burgenser Weg Buschweg	unbebaut unbebauter Teil
<b>74 - Pechau</b>  741 - Pechau	Am Brückbusch Am Kanal Am Mittelteich Am See Am Siel An der Nachtweide Breite Straße Calenberger Straße Hauptstraße Seehof Zur Mühle	unbebaut  alle Hausnummern
<b>76 - Randau-Calenberge</b>  761 - Randau	An der Schloßmauer Biesengrund Greifenwerder Müllerbreite Prinzenwiese Randauer Dorfstraße Schloßstraße Tränkeweg Waldstraße Zur Alten Elbe Zur Kreuzhorst	unbebaut
762 - Calenberge	An der Elbaue Calenberger Dorfstraße Calenberger Straße	unbebaut unbebauter Teil

Stadtteil Statistischer Bezirk/Lagebezeichnung	zugehörige Straßen	Bemerkungen/ Hausnummern
(noch 741)	Breite Straße Calenberger Straße Hauptstraße Seehof Zur Mühle	alle Hausnummern
<b>78 - Beyendorf-Sohlen</b>  781 - Beyendorf	An den Gärten An der Autobahn Bäckergasse Beyendorfer Dorfstraße Beyendorfer Privatweg Kleiner Rosenweg Kreisstraße Leipziger Chaussee Obere Siedlung Rote Mühle Schulstraße Sülzeblick Untere Siedlung Veilchenweg Wiesengrund Zum Anker Zum Bahnhof Zum Engel	unbebaut      1 - 3 133 - 178
782 - Sohlen	Akazienweg Am Kirschberg An der Sülze Dodendorfer Weg Dorfplatz Einbahnstraße Froschgrund Kirchplatz Kleiner Ahornweg Kleiner Birkenweg Kreisstraße Lindenweg Siedlung Sohlener Hauptstraße Sohlener Mittelstraße Sohlener Mühlenweg Unter der Wiesche Welsleber Weg	15; 30

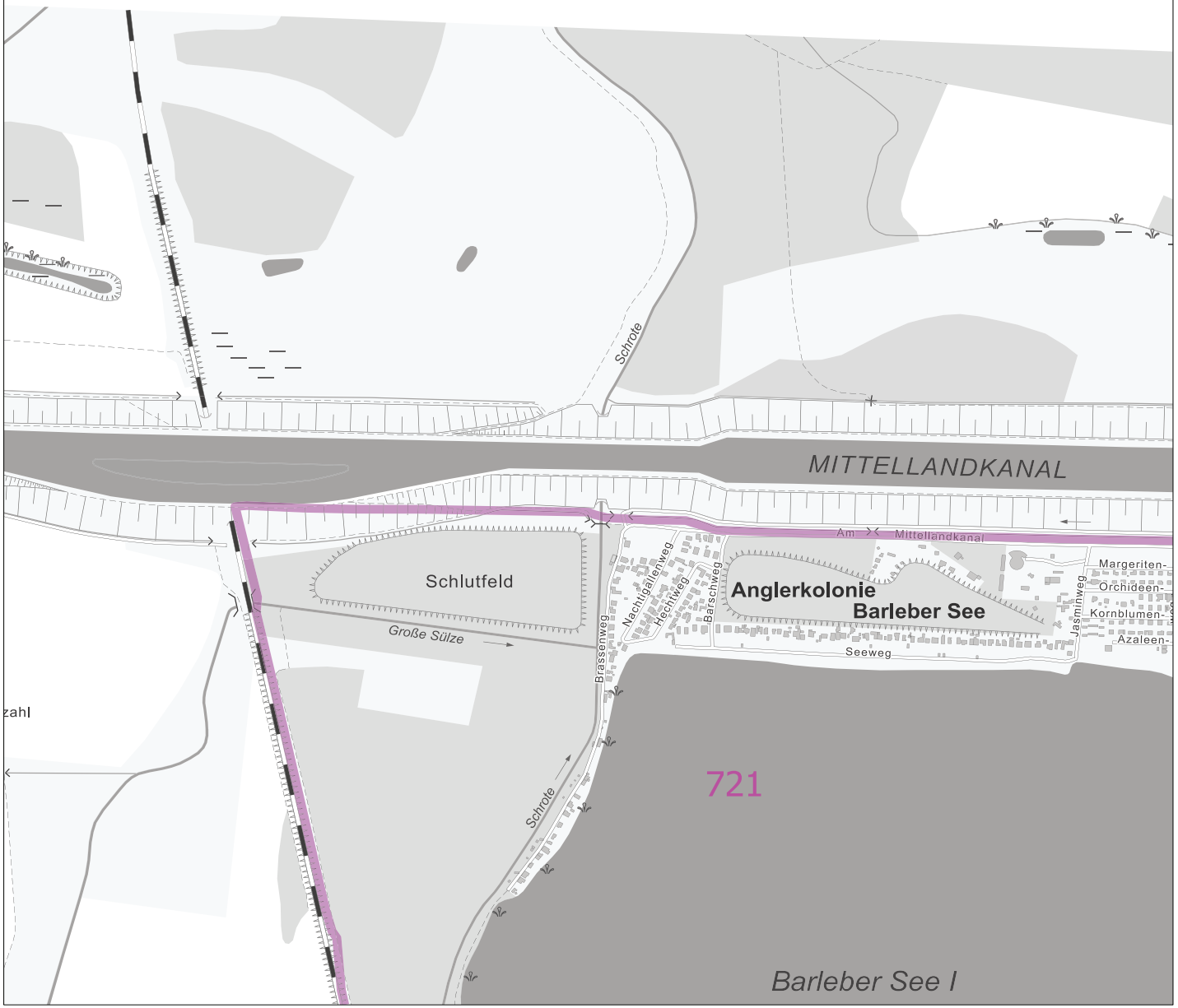


**Kartenteil**



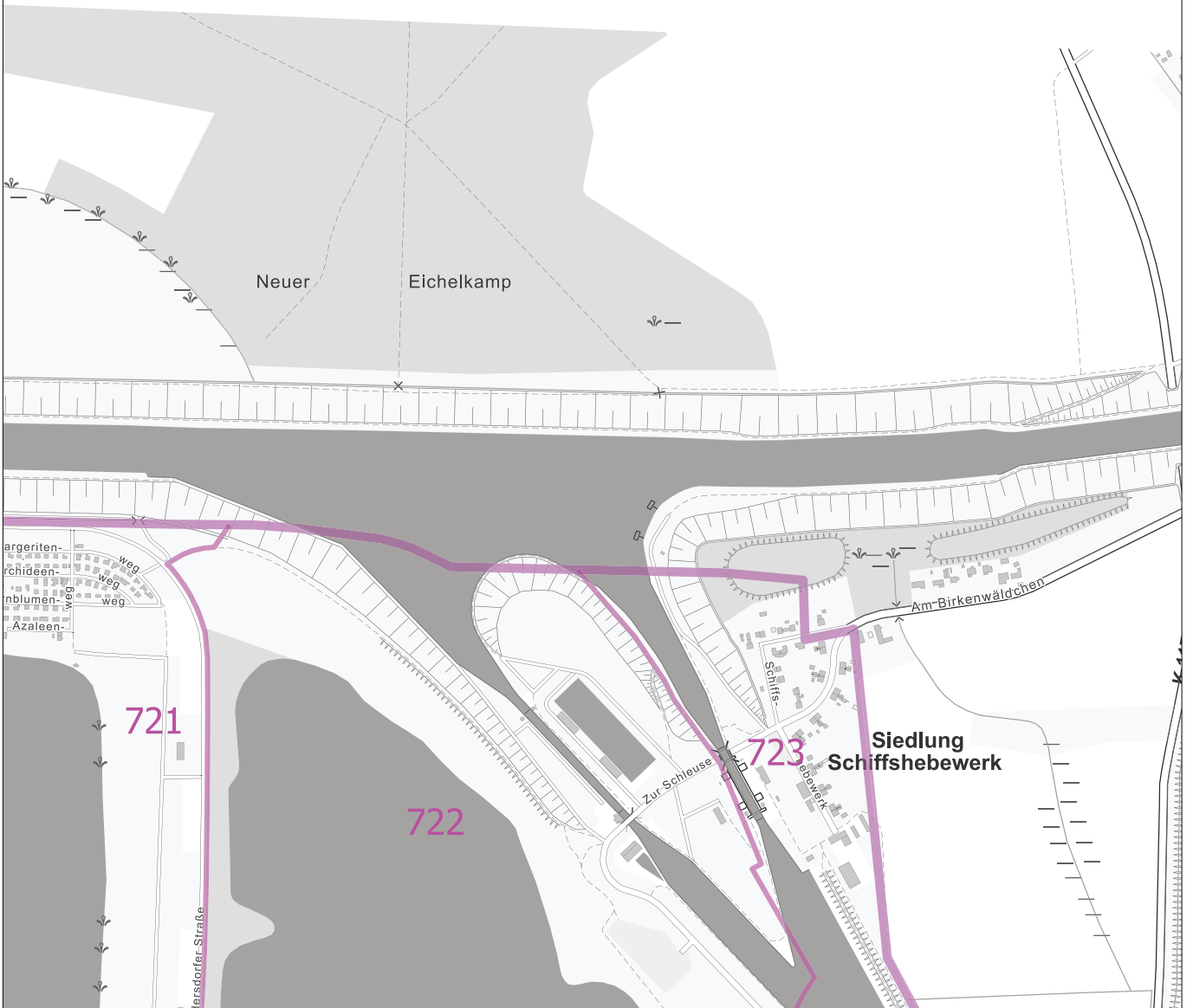


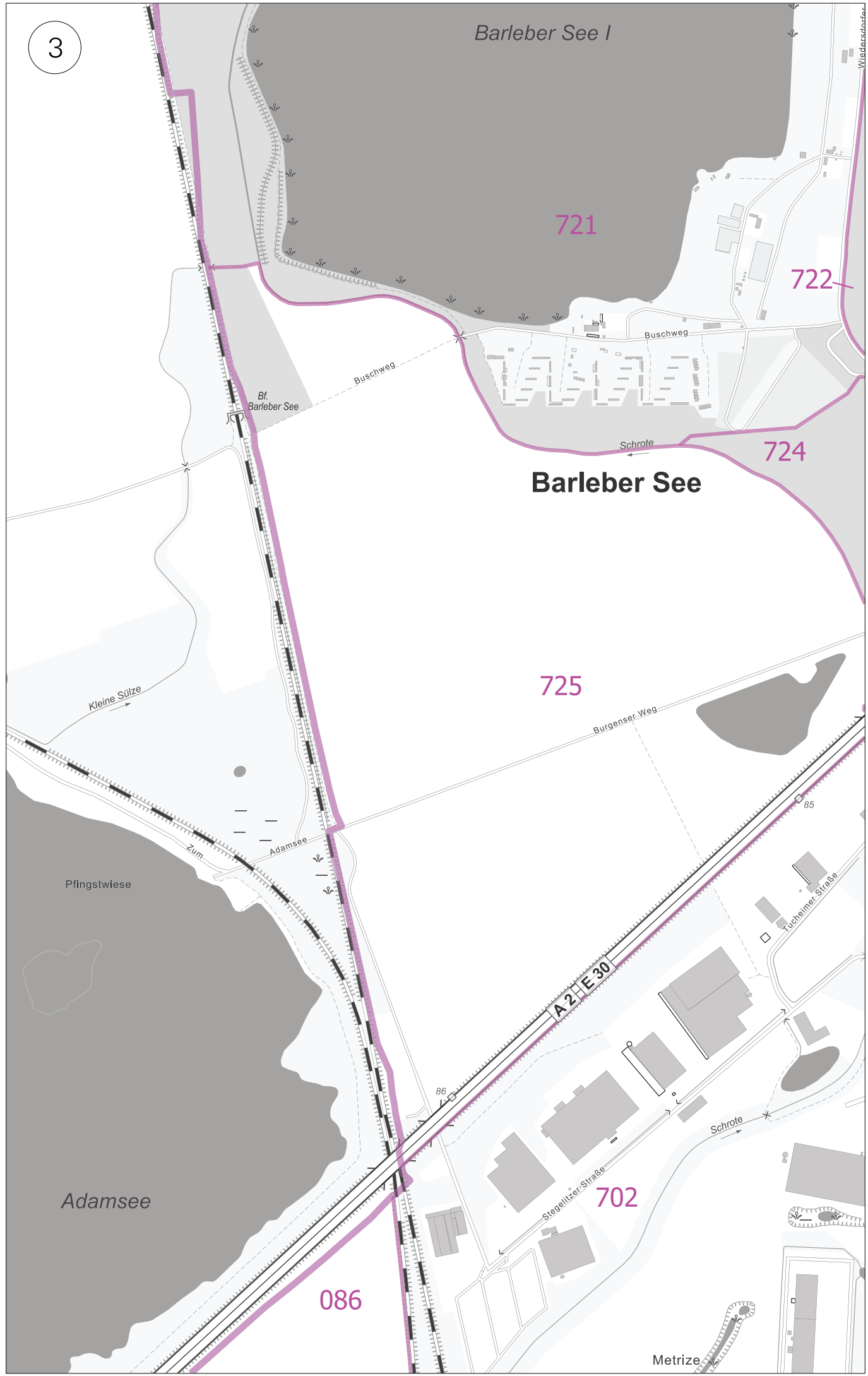
1



3









5

A 2 E 3

82

Hammerswerder

Märtenswerder

Reiherloch

Maikäferwerd

Barleber Wiese

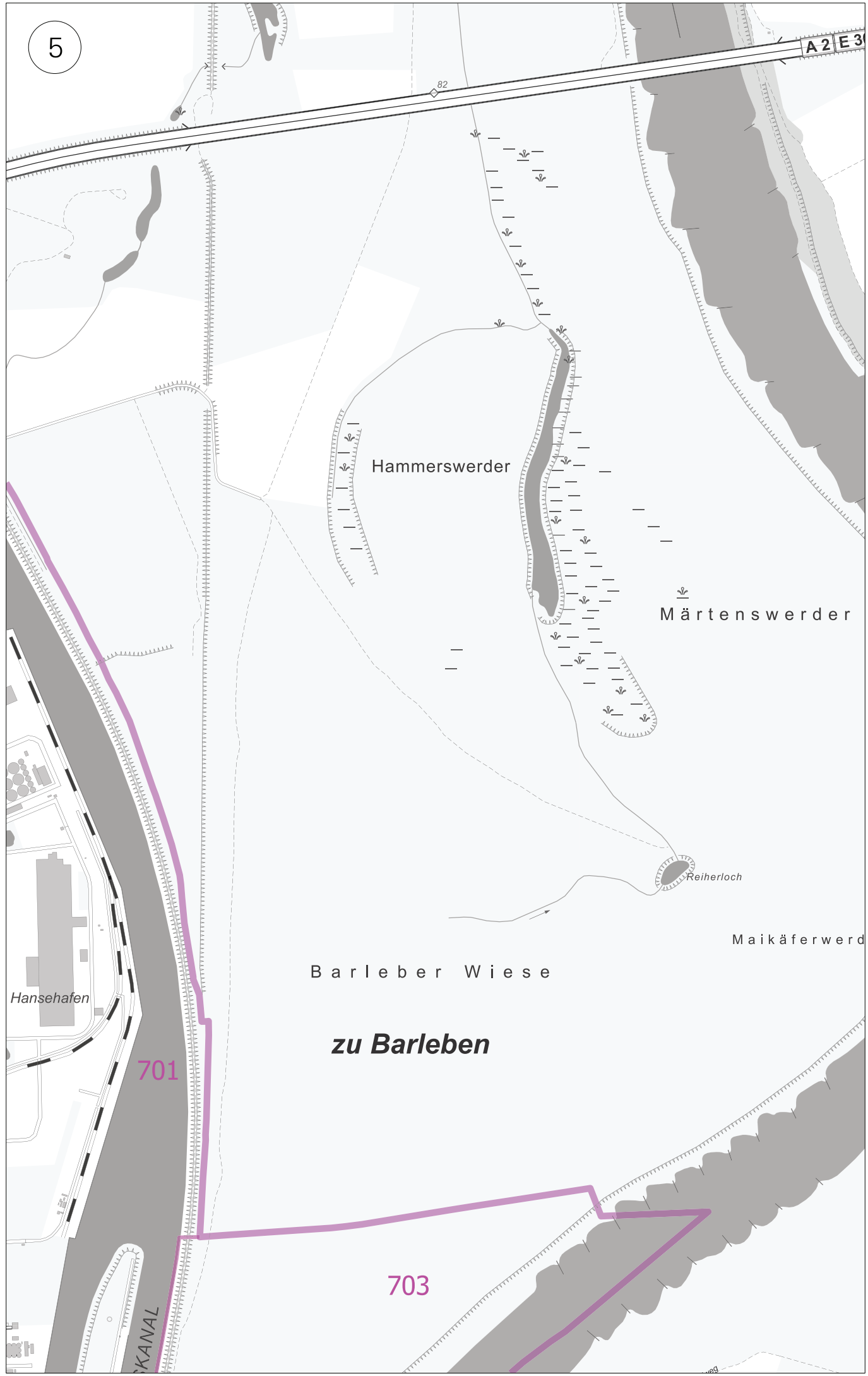
zu Barleben

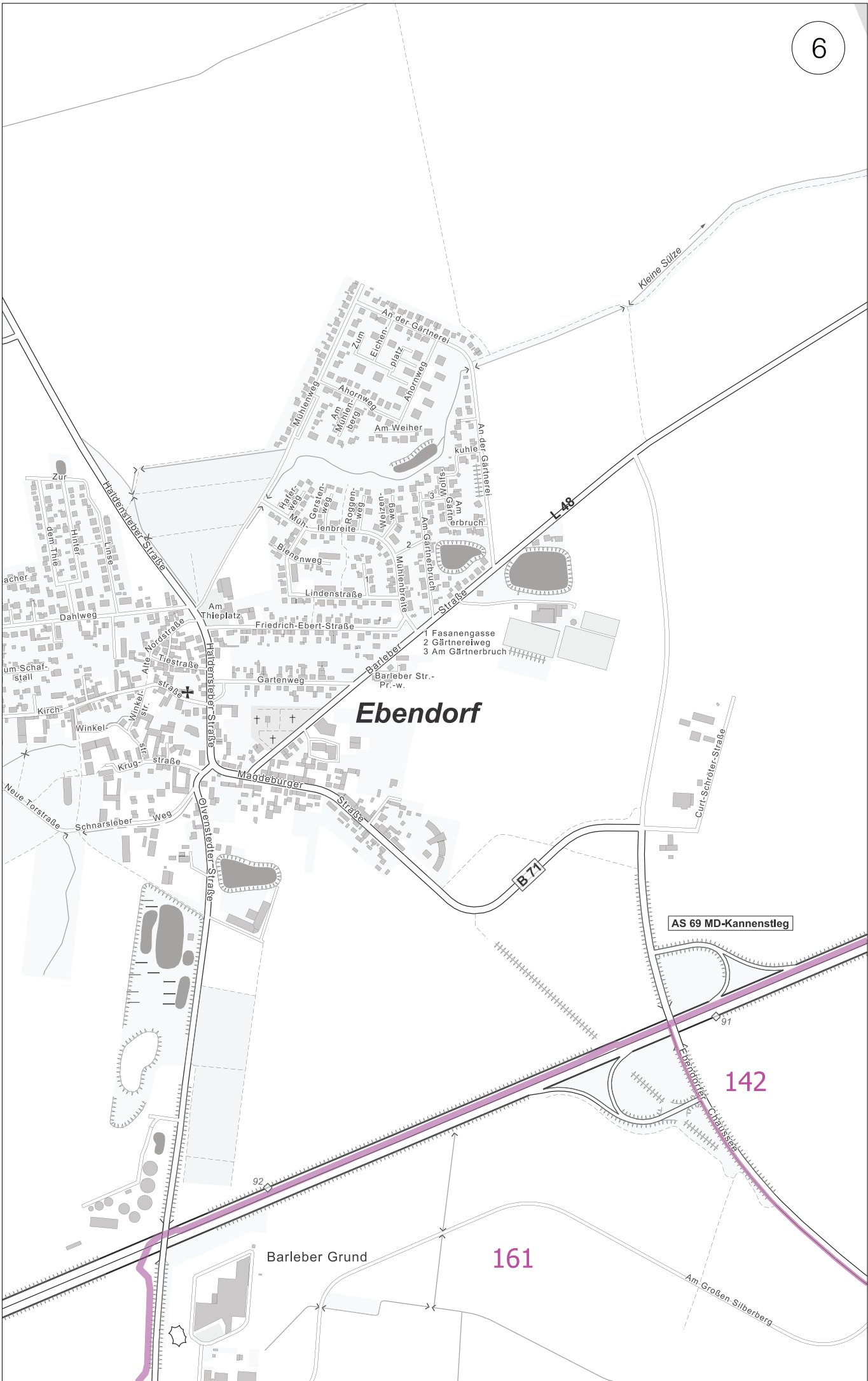
Hansehafen

701

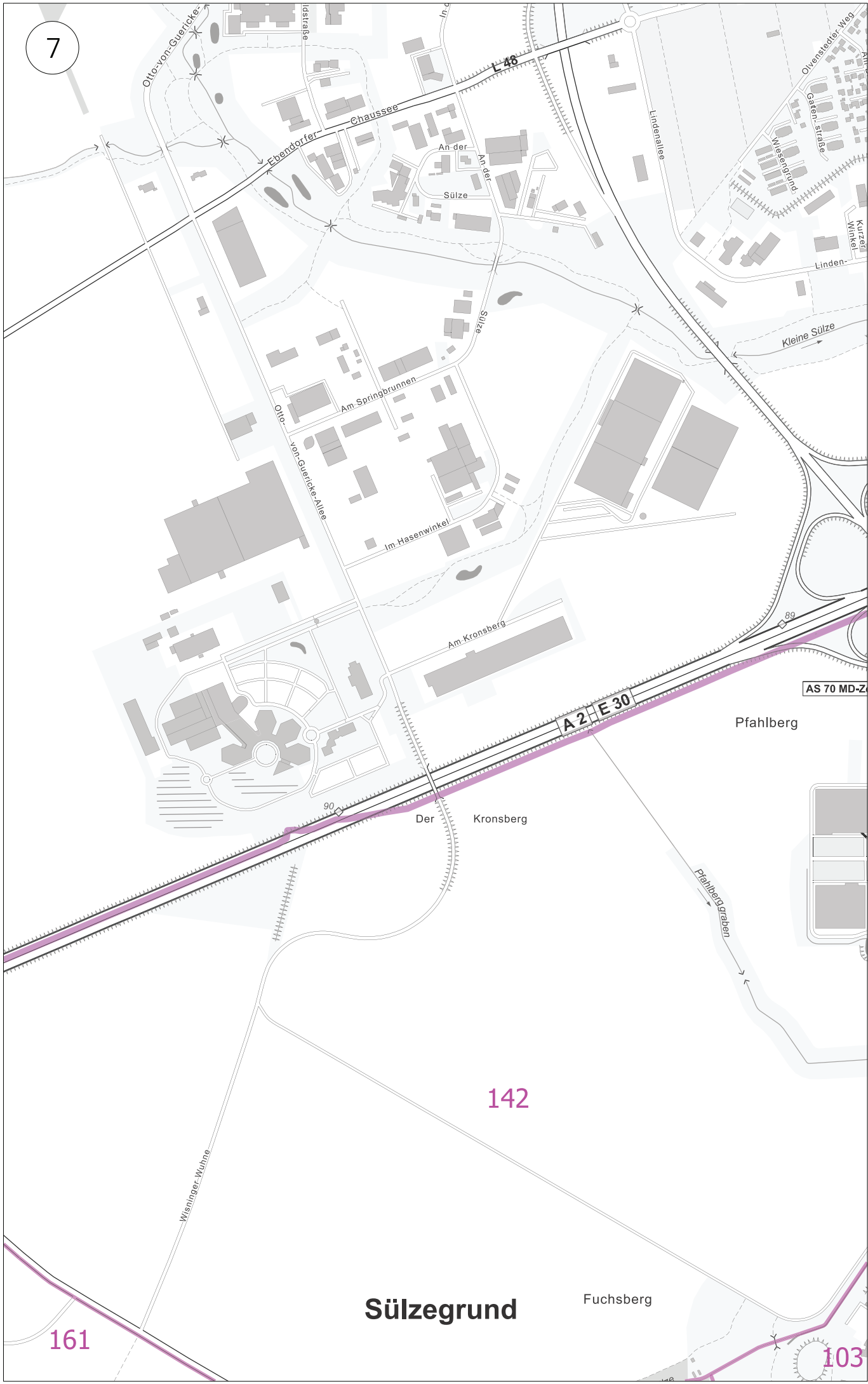
703

KANAL





7



AS 70 MD-Z

Pfabberg

Der Kronsberg

142

Sülzgrund

Fuchsberg

161

103





# Gewerbegebiet

086

702

661

662

665

084

664

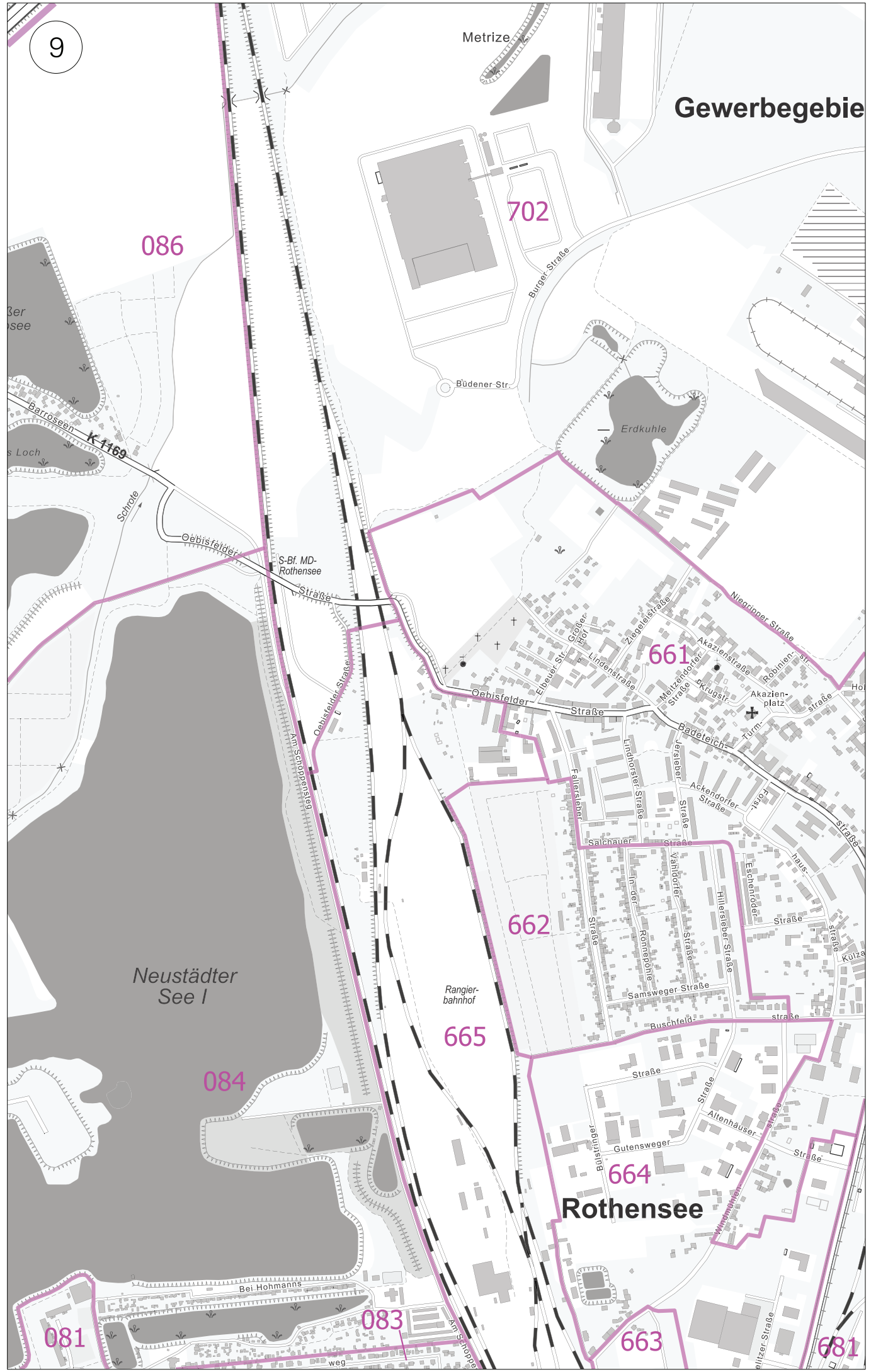
# Rothensee

081


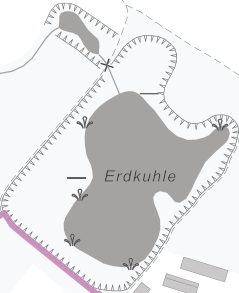
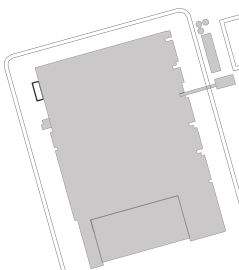
083

663

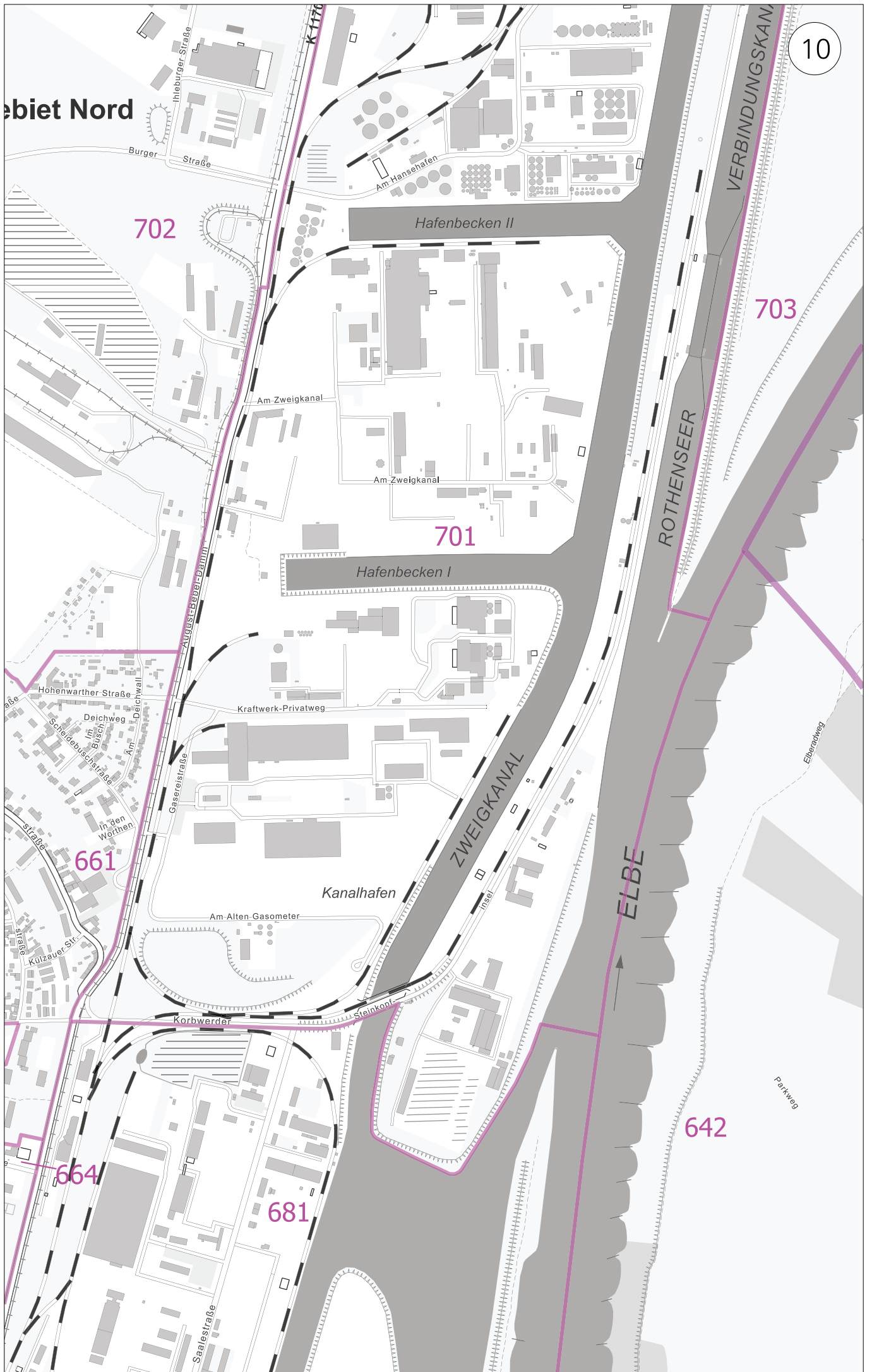
681



Metzize







Gebiet Nord

10

702

703

701

661

642

664

681

703

Elberadweg

Alte Elbe

Z u w a c h s

642



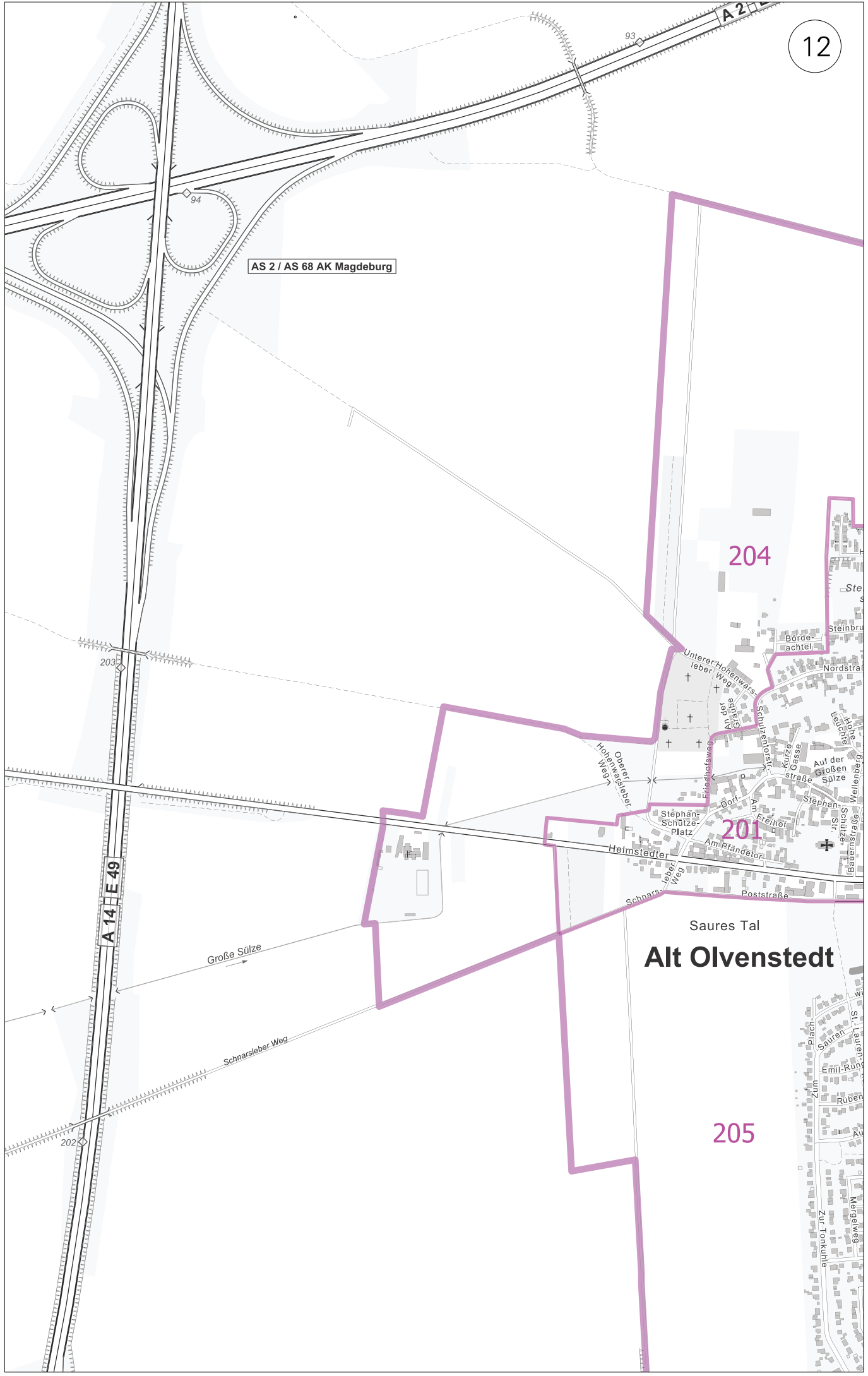
AS 2 / AS 68 AK Magdeburg

204

201

205

Saures Tal  
**Alt Olvenstedt**



13

# Großer Silberberg

161

204

227

201

203

226

222

# Neu Olvenste

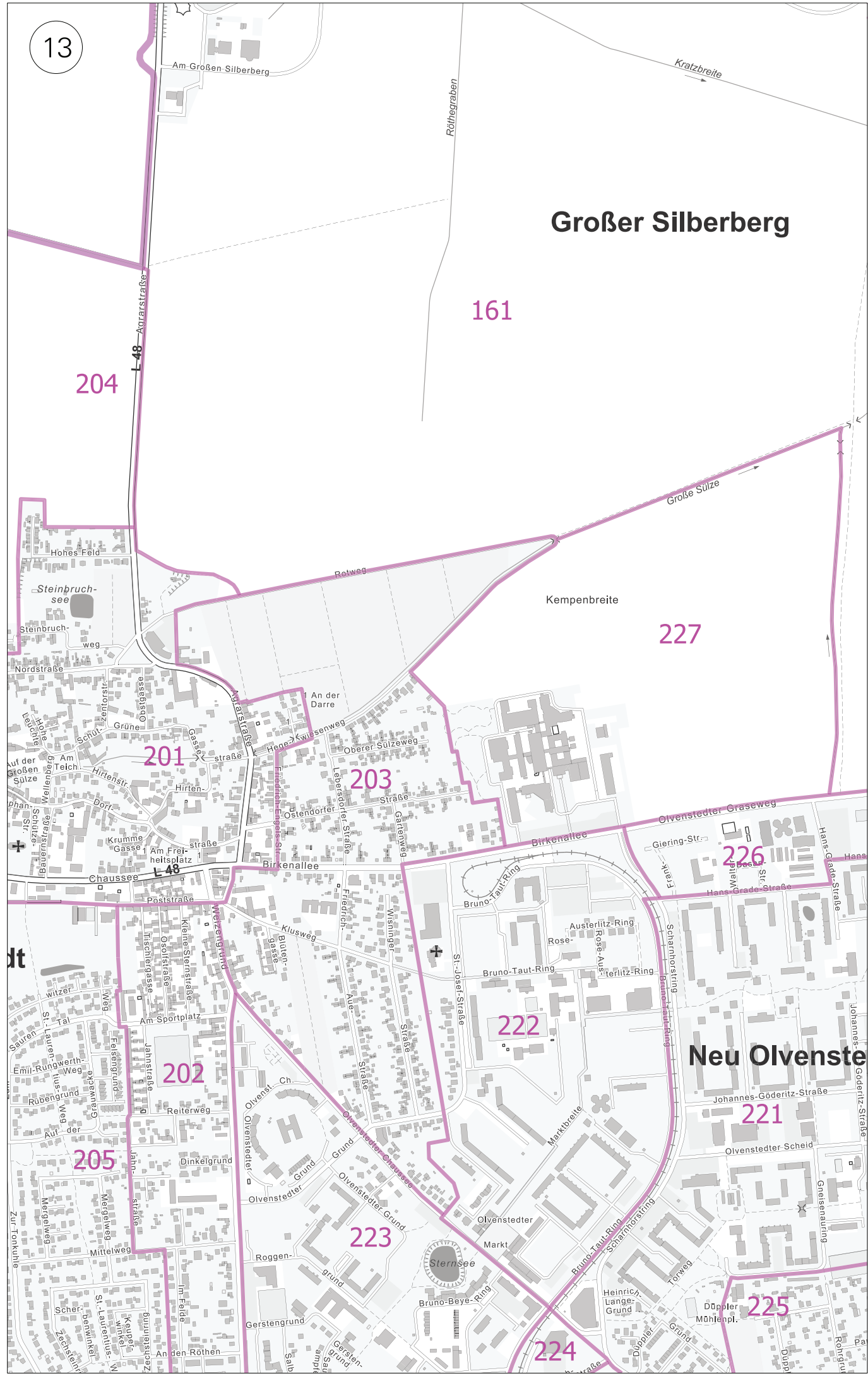
221

205

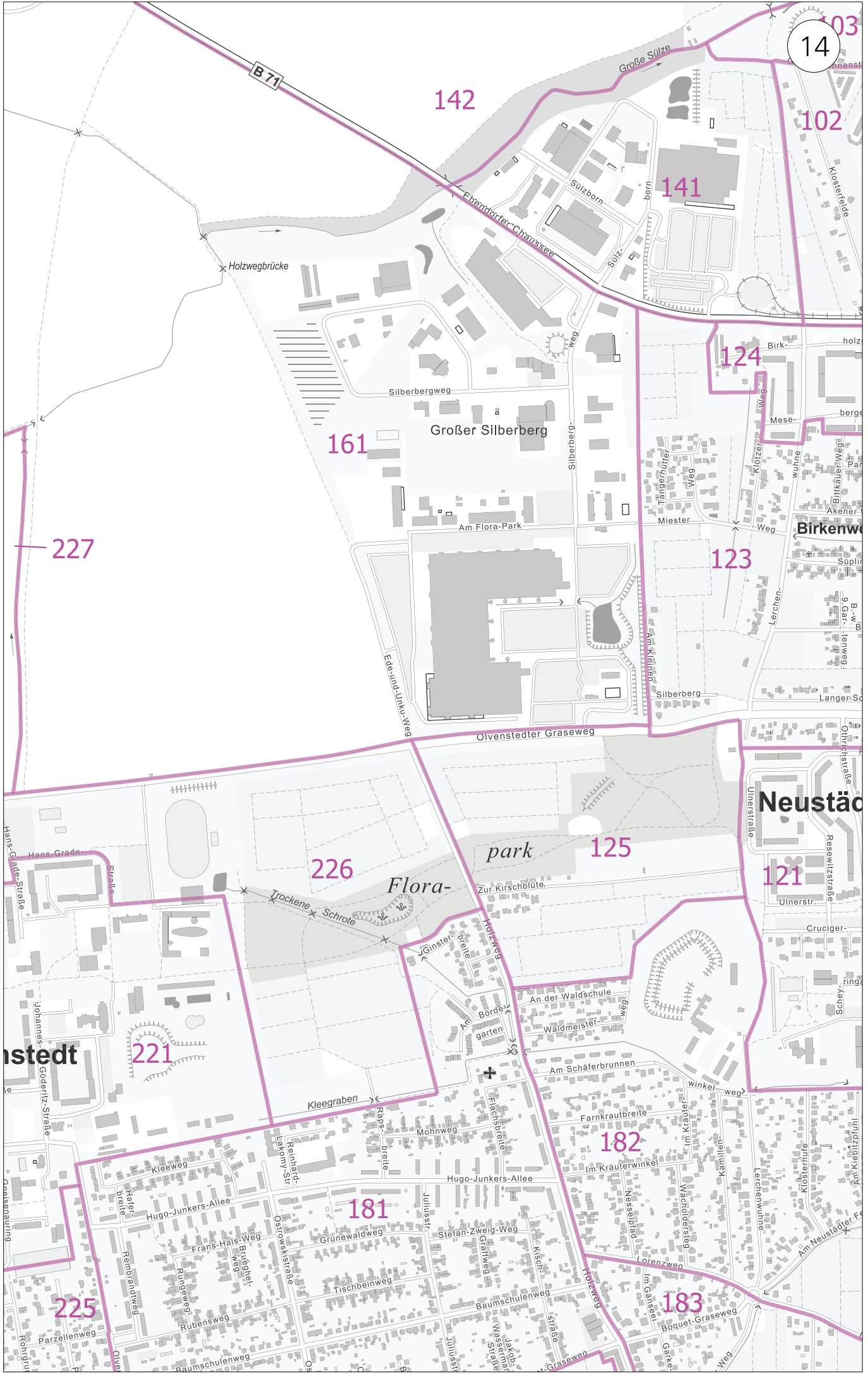
223

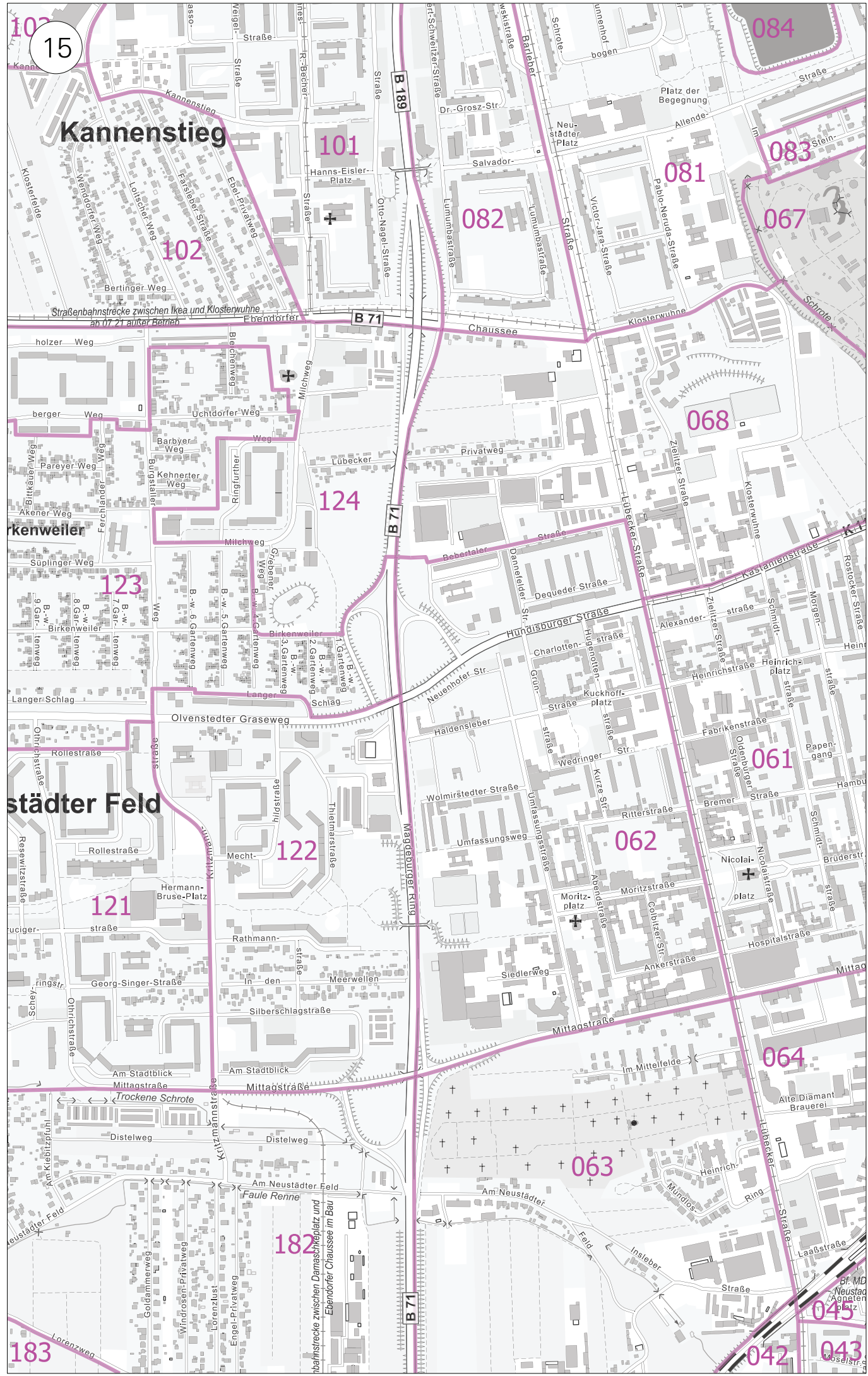
225

224

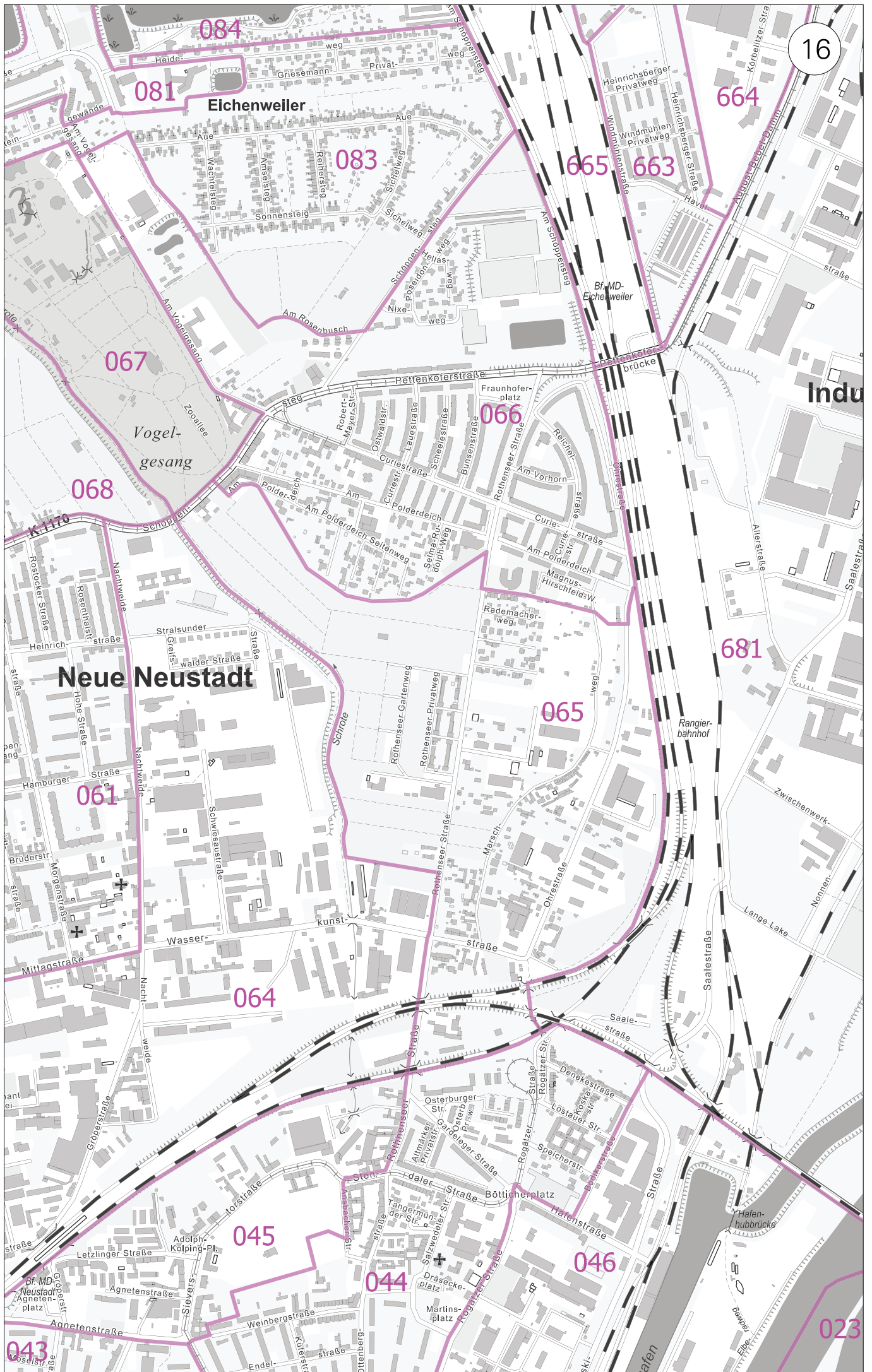


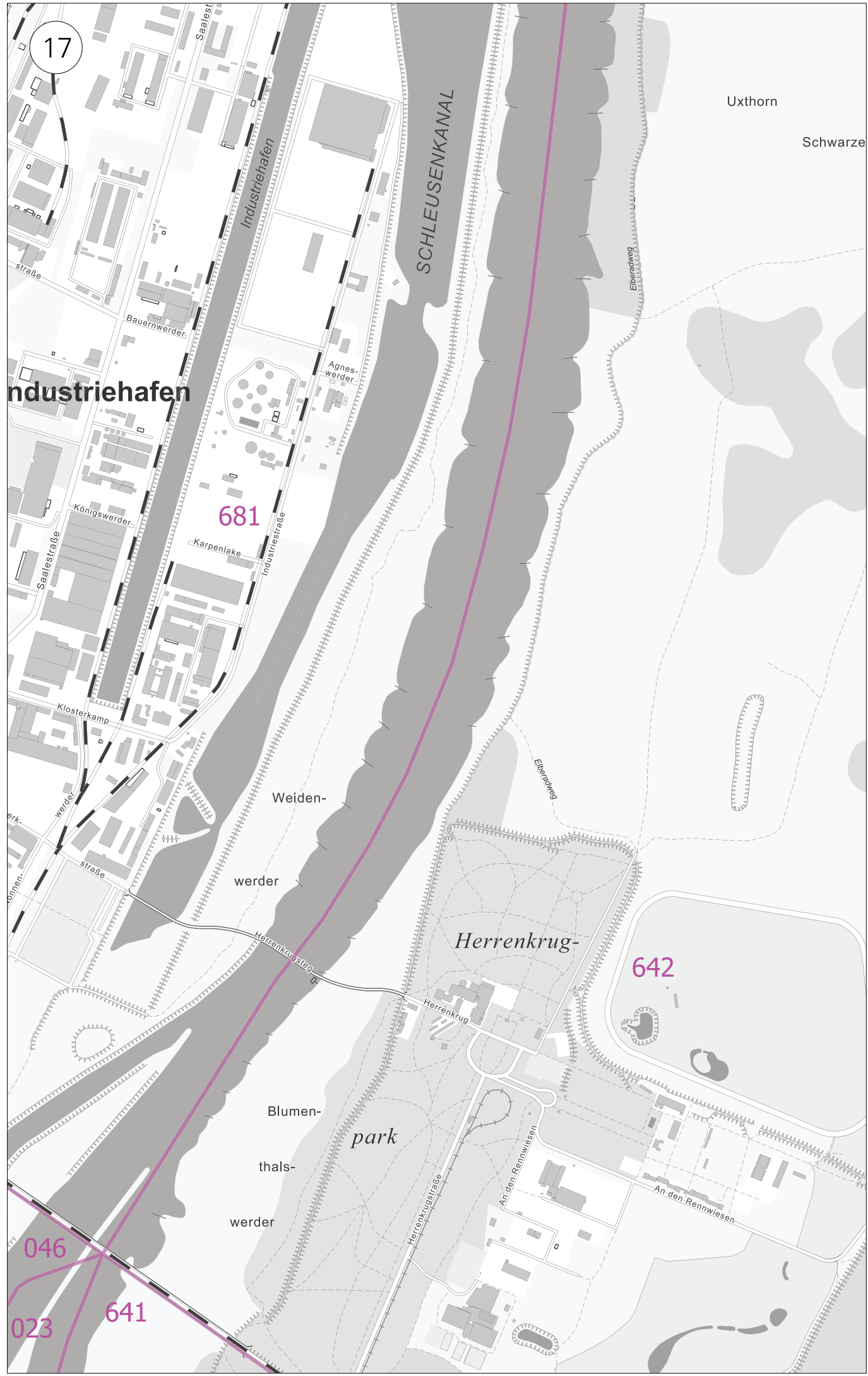
















AS 3 MD-Stadtfeld

205

Neuer Rennweg

Hohlweg  
 Wellener Weg  
 Wellener Weg  
 Döllweg

200

Niederndodeleber-Straße

L 49

Diesdorf

284

282

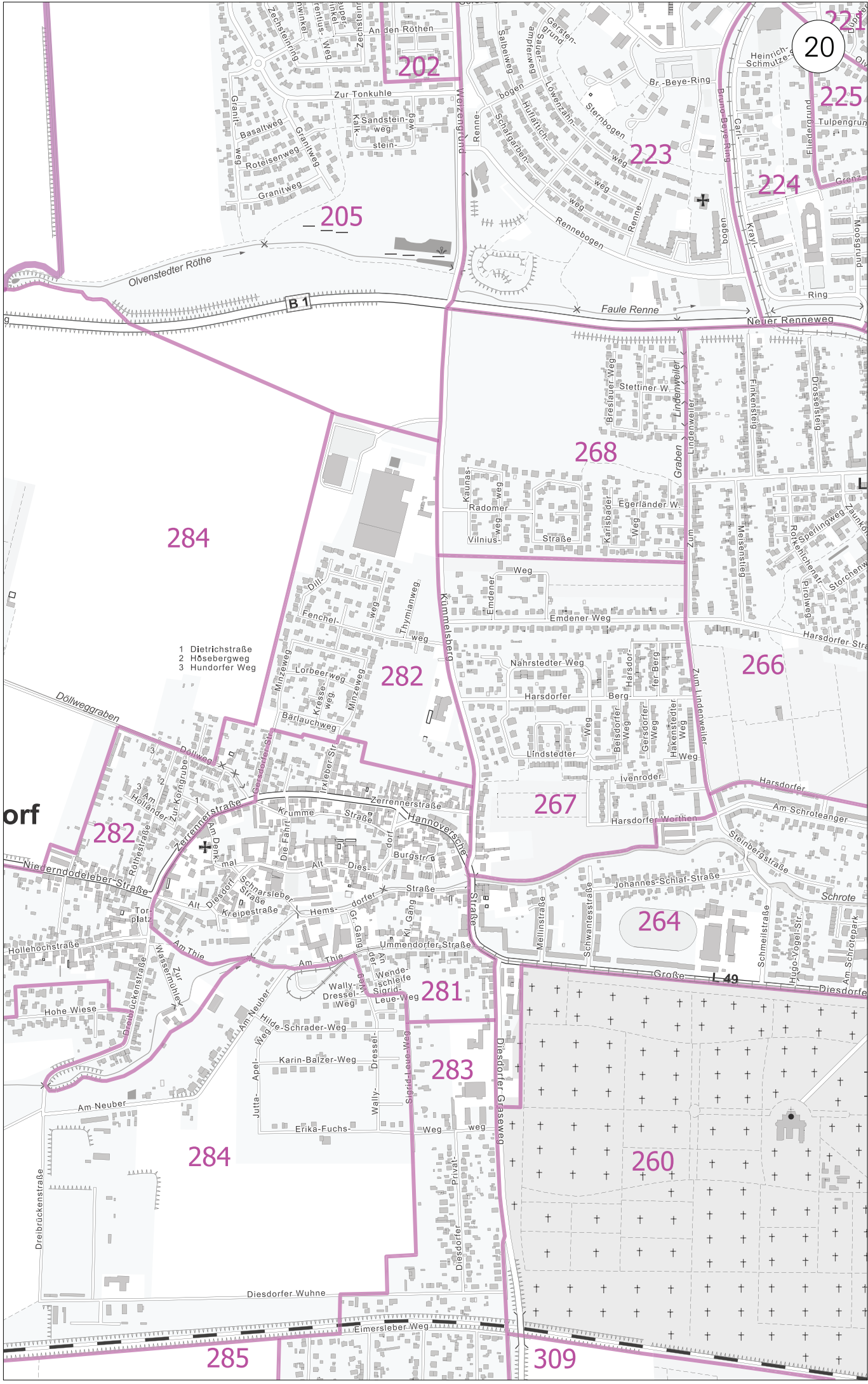
Ochtersleber Weg  
 Drackensieder Weg  
 Dörsleber Weg  
 Hollehöch  
 Ohenwende Weg  
 Zum Schrotebick

Schrote

Drebrückenstraße

285

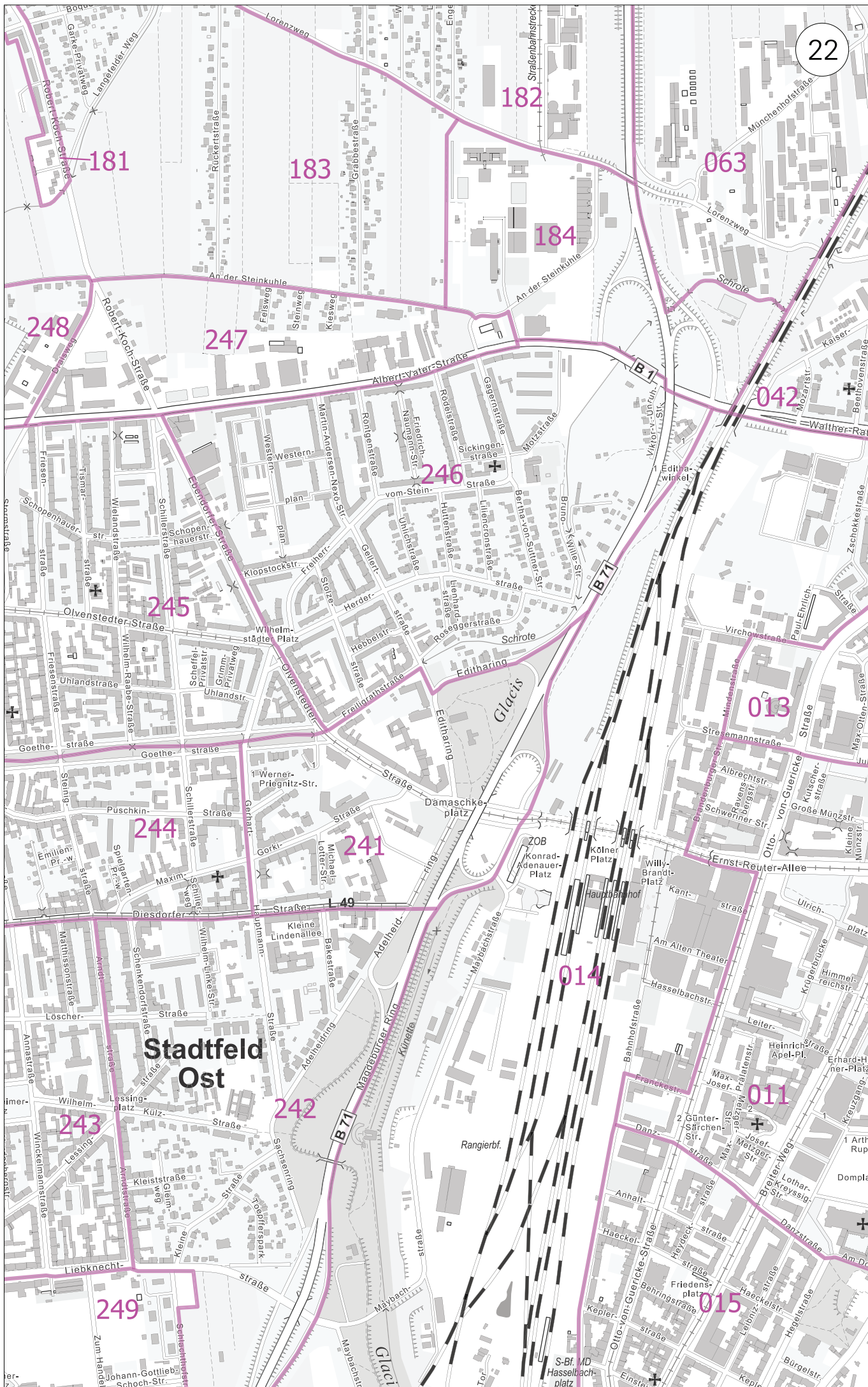




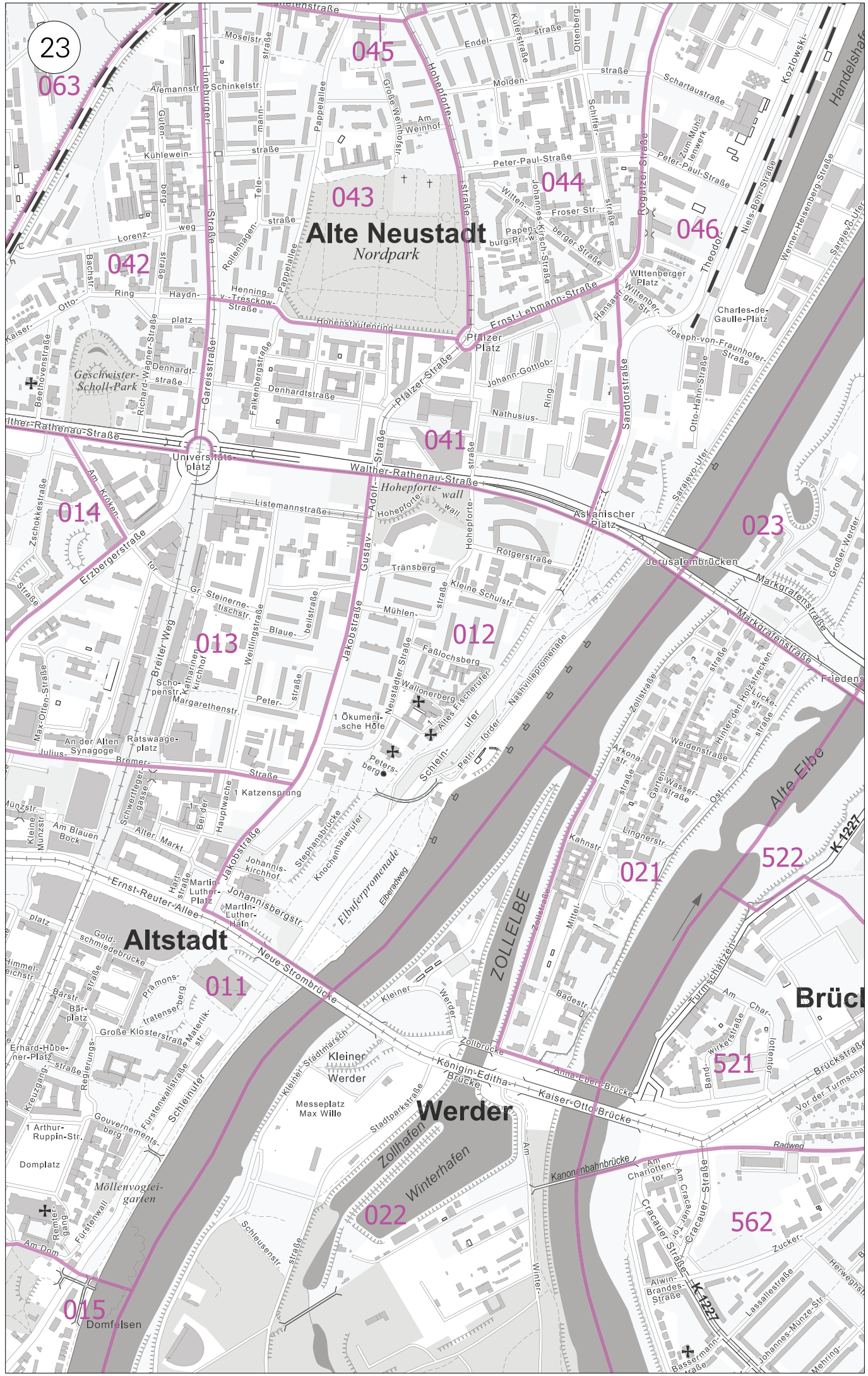
- 1 Dietrichstraße
- 2 Hösebergweg
- 3 Hundorfer Weg











23

063

# Alte Neustadt Nordpark

# Altstadt

# Werder

# Brück





25

641

642

545

544

Gartenkolonie Steinwiese

541

B 1

Kleine Steinwiese

523

Berliner Chaussee

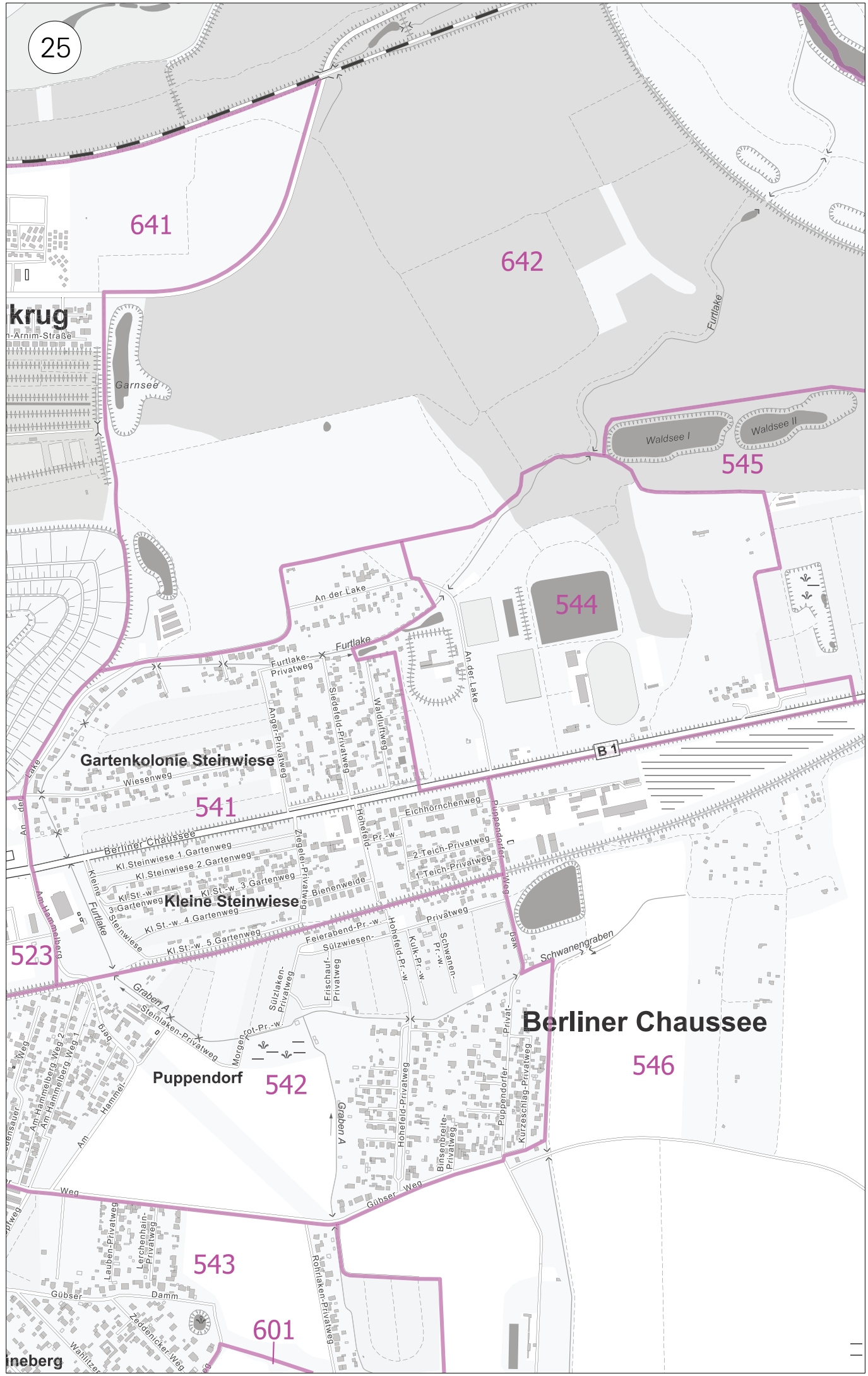
546

Puppendorf

542

543

601



krug  
n-Arnim-Strasse

Garnsee

Waldsee I

Waldsee II

An der Lake

Furtlake

An der Lake

Wiesenweg

Berliner Chaussee

Kl. Steinwiese 1. Gartenweg

Kl. Steinwiese 2. Gartenweg

Kl. St.-w. 3. Gartenweg

Kl. St.-w. 4. Gartenweg

Kl. St.-w. 5. Gartenweg

Kl. Steinwiese

Ziegelgr.-Privatweg

Bienenweide

Feierabend-Pr.-w

Sulzwiesen

Sulzlaken-Privatweg

Erschaut-Privatweg

Morgenrot-Pr.-w

Hohelfeld-Pr.-w

Hohelfeld

Hohelfeld-Pr.-w

Kulk-Pr.-w

Schwanen-Pr.-w

Privatweg

Hohelfeld-Pr.-w

Schwanengraben

An der Lake

Kleine Steinwiese

Furtlake

Graben A

Steinlaken-Privatweg

Weg

Weg

Weg

Weg

Weg

Weg

Weg

Weg

Weg

Weg

Weg

Weg

Weg

Weg

Graben A

Steinlaken-Privatweg

Weg

Weg

Weg

Weg

Weg

Weg

Weg

Weg

Weg

Weg

Weg

Weg

Weg

Weg

Weg

Weg

Weg

Graben A

Steinlaken-Privatweg

Weg

Weg

Weg

Weg

Weg

Weg

Weg

Weg

Weg

Weg

Weg

Weg

Weg

Weg

Weg

Weg

Weg

Graben A

Steinlaken-Privatweg

Weg

Weg

Weg

Weg

Weg

Weg

Weg

Weg

Weg

Weg

Weg

Weg

Weg

Weg

Weg

Weg

Weg

Graben A

Steinlaken-Privatweg

Weg

Weg

Weg

Weg

Weg

Weg

Weg

Weg

Weg

Weg

Weg

Weg

Weg

Weg

Weg

Weg

Weg

Graben A

Steinlaken-Privatweg

Weg

Weg

Weg

Weg

Weg

Weg

Weg

Weg

Weg

Weg

Weg

Weg

Weg

Weg

Weg

Weg

Weg

Graben A

Steinlaken-Privatweg

Weg

Weg

Weg

Weg

Weg

Weg

Weg

Weg

Weg

Weg

Weg

Weg

Weg

Weg

Weg

Weg

Weg

Graben A

Steinlaken-Privatweg

Weg

Weg

Weg

Weg

Weg

Weg

Weg

Weg

Weg

Weg

Weg

Weg

Weg

Weg

Weg

Weg

Weg

Graben A

Steinlaken-Privatweg

Weg

Weg

Weg

Weg

Weg

Weg

Weg

Weg

Weg

Weg

Weg

Weg

Weg

Weg

Weg

Weg

Weg

Graben A

Steinlaken-Privatweg

Weg

Weg

Weg

Weg

Weg

Weg

Weg

Weg

Weg

Weg

Weg

Weg

Weg

Weg

Weg

Weg

Weg

Graben A

Steinlaken-Privatweg

Weg

Weg

Weg

Weg

Weg

Weg

Weg

Weg

Weg

Weg

Weg

Weg

Weg

Weg

Weg

Weg

Weg

Graben A

Steinlaken-Privatweg

Weg

Weg

Weg

Weg

Weg

Weg

Weg

Weg

Weg

Weg

Weg

Weg

Weg

Weg

Weg

Weg

Weg

Graben A

Steinlaken-Privatweg

Weg

Weg

Weg

Weg

Weg

Weg

Weg

Weg

Weg

Weg

Weg

Weg

Weg

Weg

Weg

Weg

Weg

Graben A

Steinlaken-Privatweg

Weg

Weg

Weg

Weg

Weg

Weg

Weg

Weg

Weg

Weg

Weg

Weg

Weg

Weg

Weg

Weg

Weg

Graben A

Steinlaken-Privatweg

Weg

Weg

Weg

Weg

Weg

Weg

Weg

Weg

Weg

Weg

Weg

Weg

Weg

Weg

Weg





Der Österling

Kreuzgrund

Kreuzgrundgraben

Junkerberg

285

Hundertmorgenbreite

Hängelsberge

326

Niendorfer Grund

Hohendode

K 4223

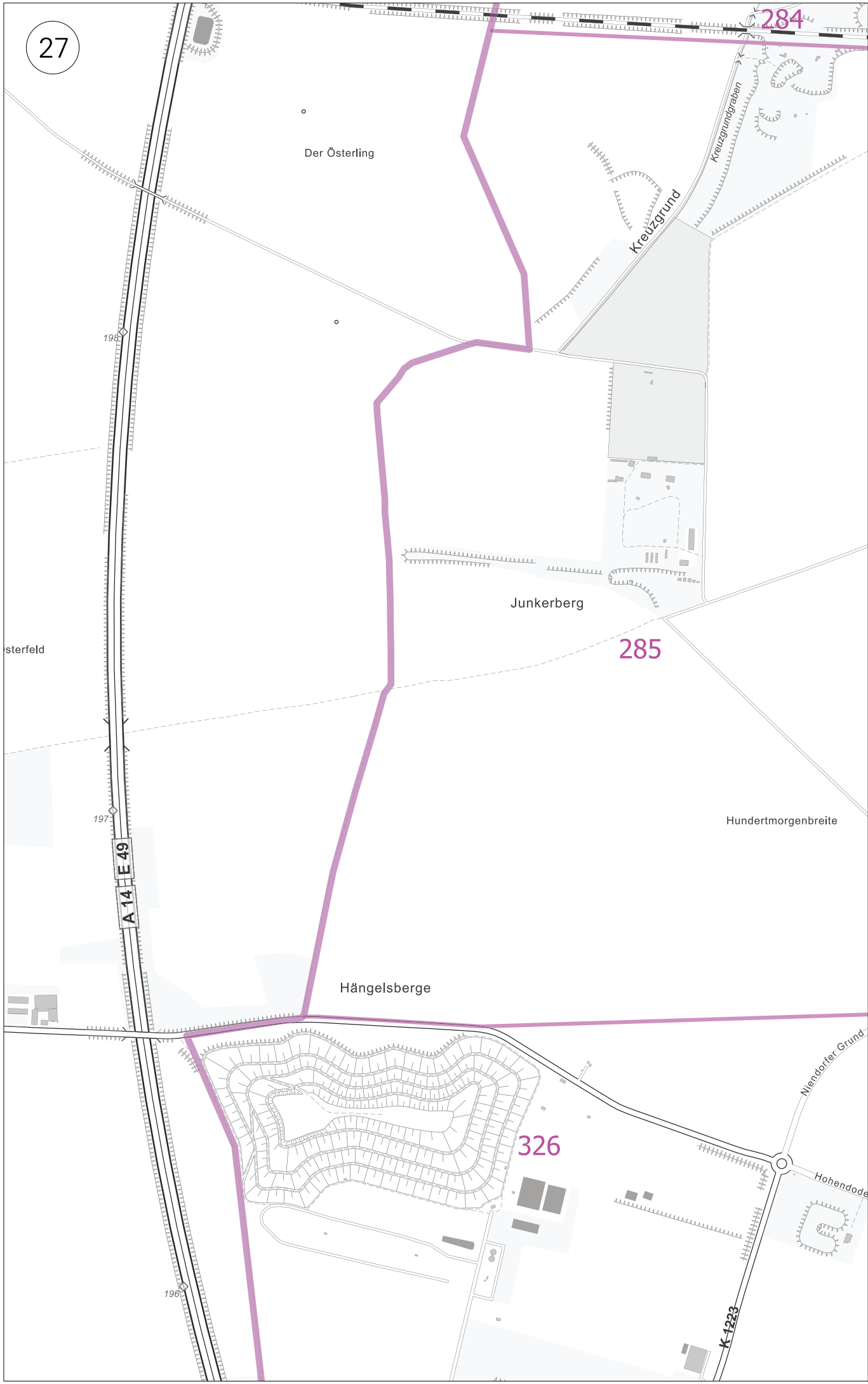
sterfeld

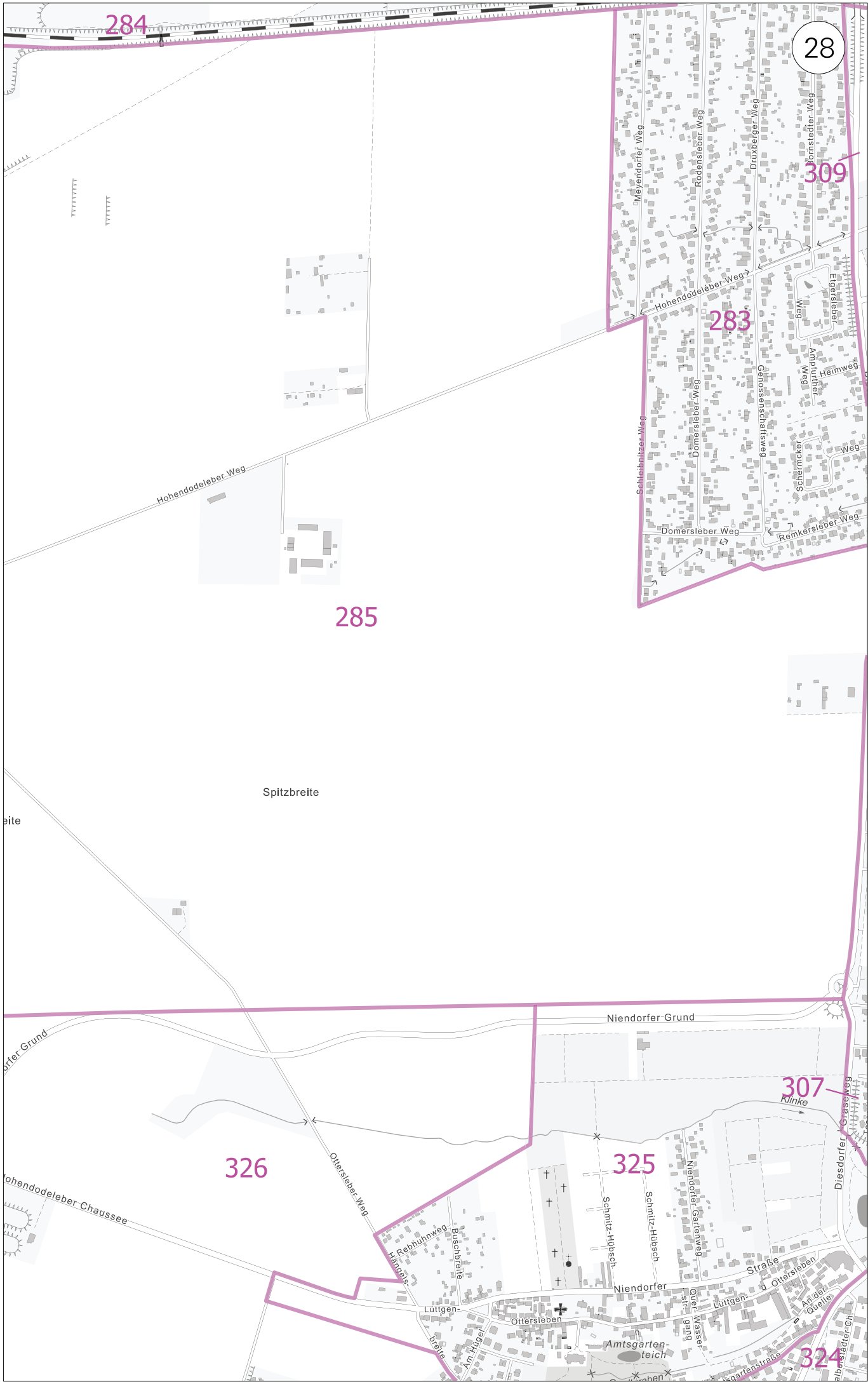
198

197

A 14 E 49

196





284

28

309

283

285

Spitzbreite

326

325

307

324

20

37

Hohendodeleber Weg

Meyendorfer Weg  
Rodensleber Weg  
Dornstedter Weg  
Drußdorfer Weg  
Hohendodeleber Weg  
Egersleber Weg  
Amputurter Weg  
Heimweg  
Schleibitzsee Weg  
Domersleber Weg  
Genossenschaftsweg  
Schermcker Weg  
Remkersleber Weg  
Domersleber Weg

bite

Niendorfer Grund

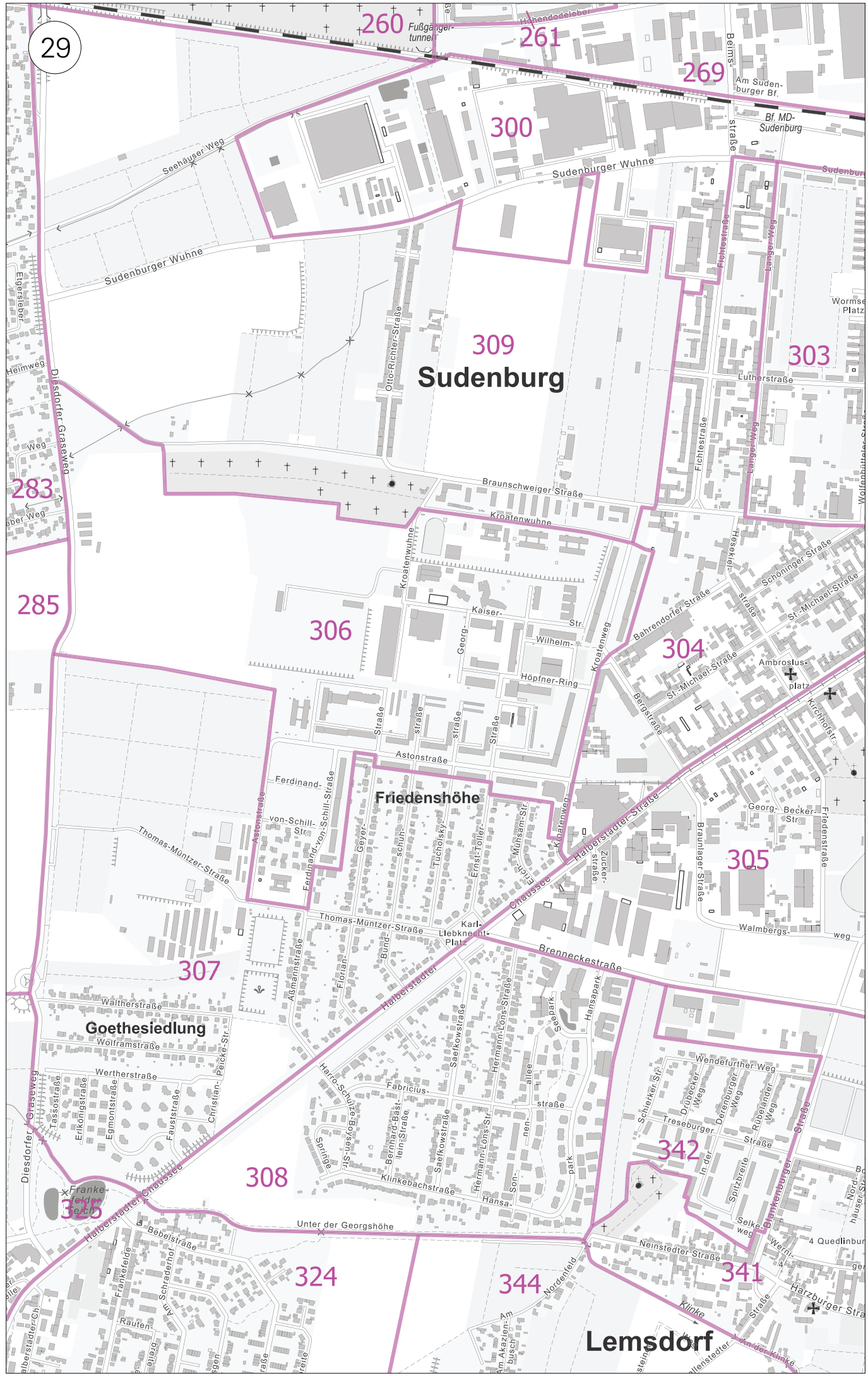
orfer Grund

Rebuhweg  
Euschbreite  
Lüttgen  
Ottersleben  
Niendorfer  
Gartenweg  
Straße  
Ottersleben  
Lüttgen  
An der Quelle  
Ottersleben

Hohendodeleber Chaussee

Schnitz-Hübsch  
Schnitz-Hübsch  
Niendorfer  
Gartenweg  
Straße  
Ottersleben  
Lüttgen  
An der Quelle  
Ottersleben

Amtsgarten  
teich



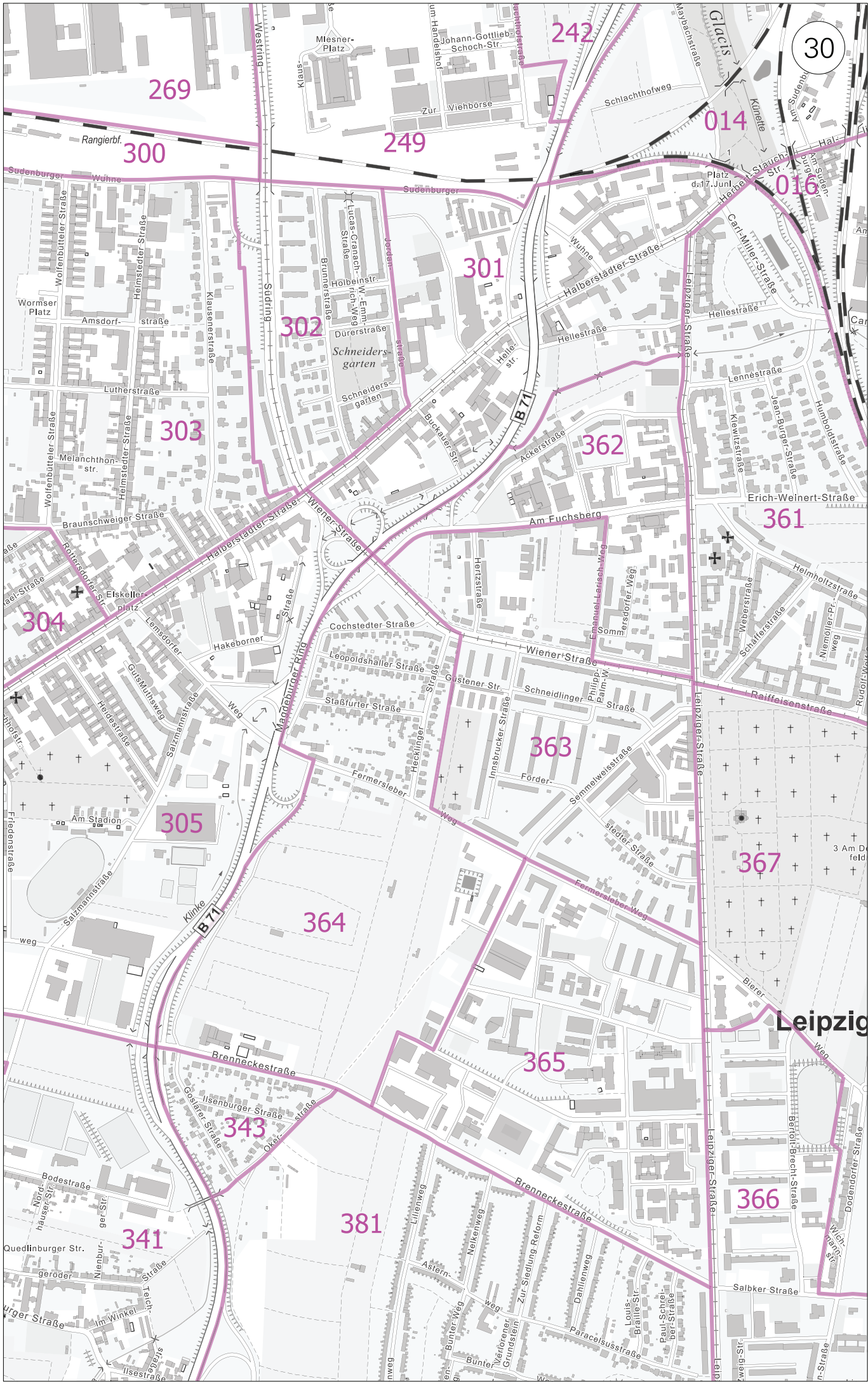
# 309 Sudenburg

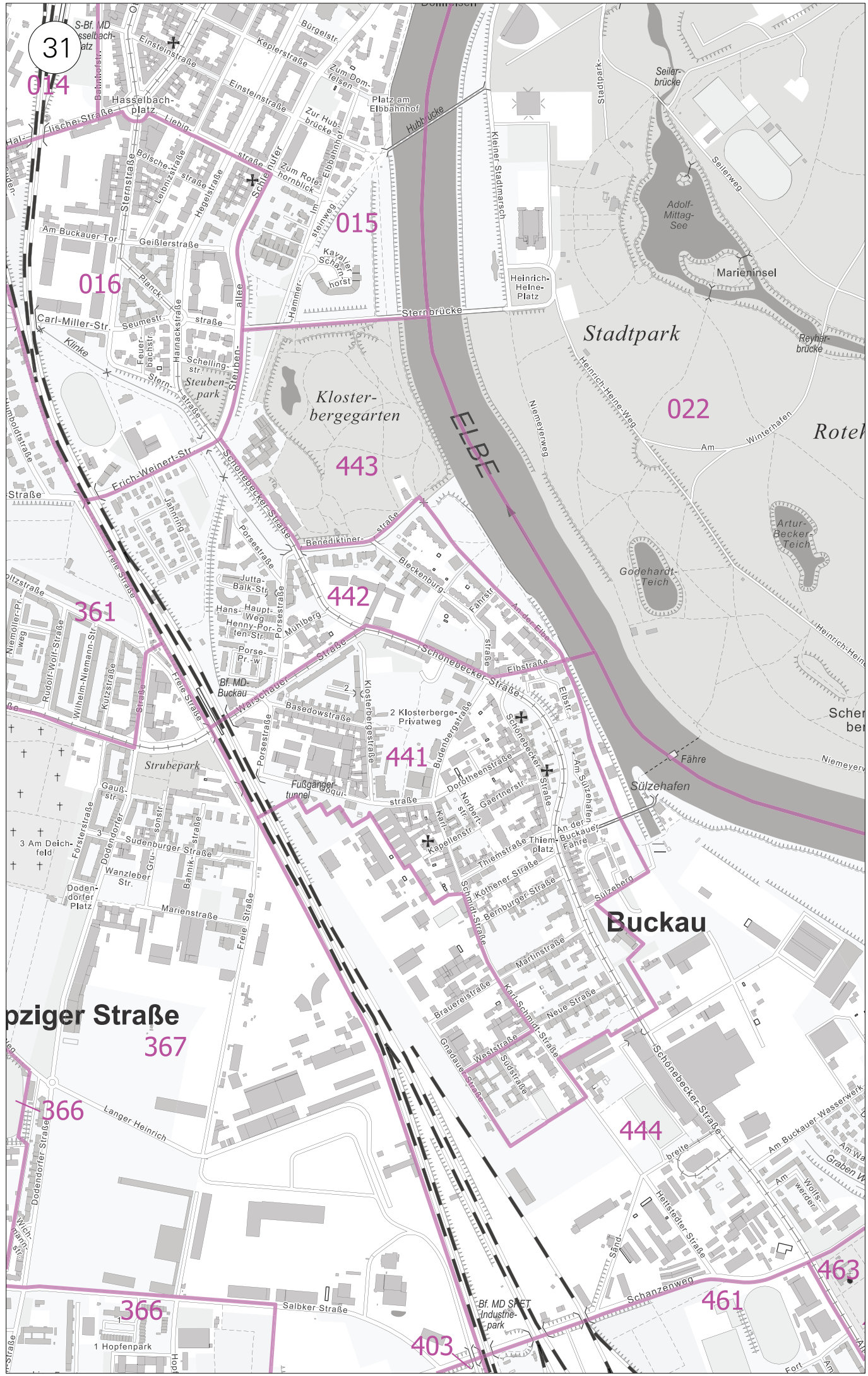
# Friedenshöhe

# Goethesiedlung

# Lemsdorf







31

014

016

015

022

443

442

361

441

367

366

Buckau

444

366

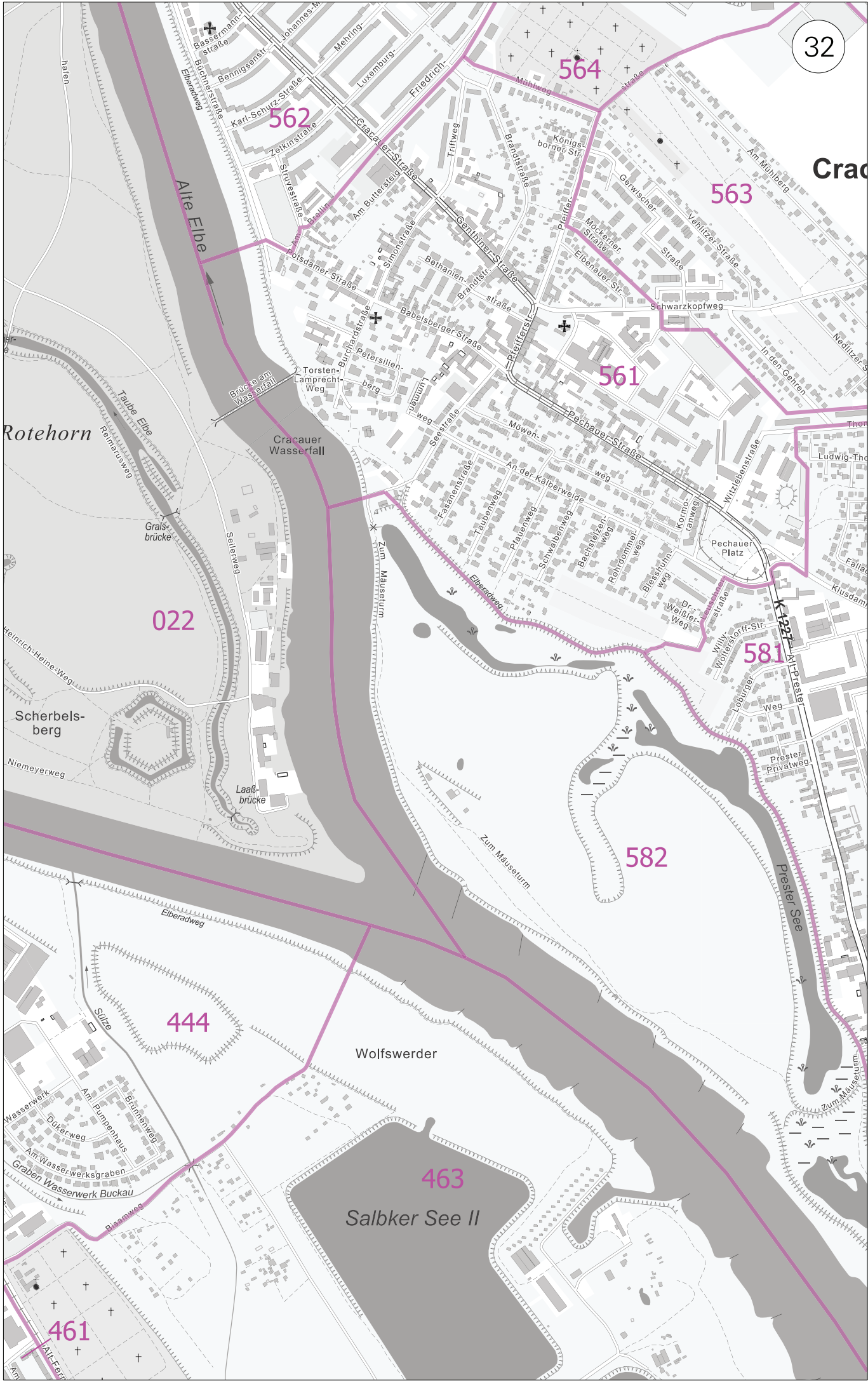
403

461

463



Crac



Thor

Ludwig-The

Falia

Kusdam

Wilslebenstraße

Pechauer Platz

Willy-Wolferstorff-Str

Lobinger Weg

Prester Privatweg

Prester See

Zum Mäuseturm

Zum Mäuseturm

Zum Mäuseturm

Zum Mäuseturm

Zum Mäuseturm

Zum Mäuseturm

Zum Mäuseturm

Zum Mäuseturm

Zum Mäuseturm

Zum Mäuseturm

Zum Mäuseturm

Zum Mäuseturm

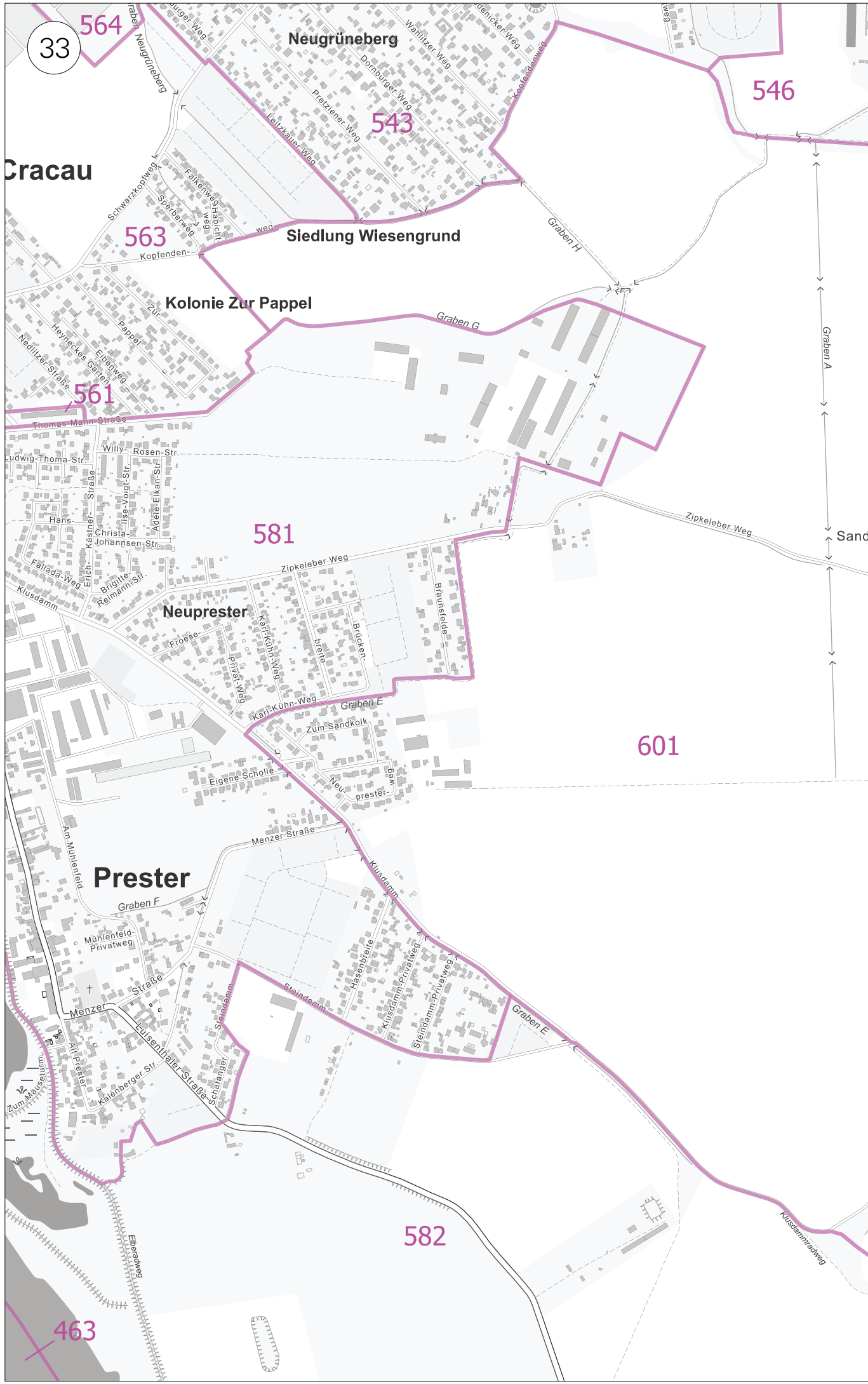
Zum Mäuseturm

Zum Mäuseturm

Zum Mäuseturm

Zum Mäuseturm

Zum Mäuseturm





Rauh Loch

546

Graben B

Graben A

Graben B

Graben C

Sandkolk

601

Stadtloch

Zipkeleber See

Sandstücken

Zipkeleben

Dreier

Zipkeleben

kolk

Zipkeleben

Zipkeleber Gutsteich

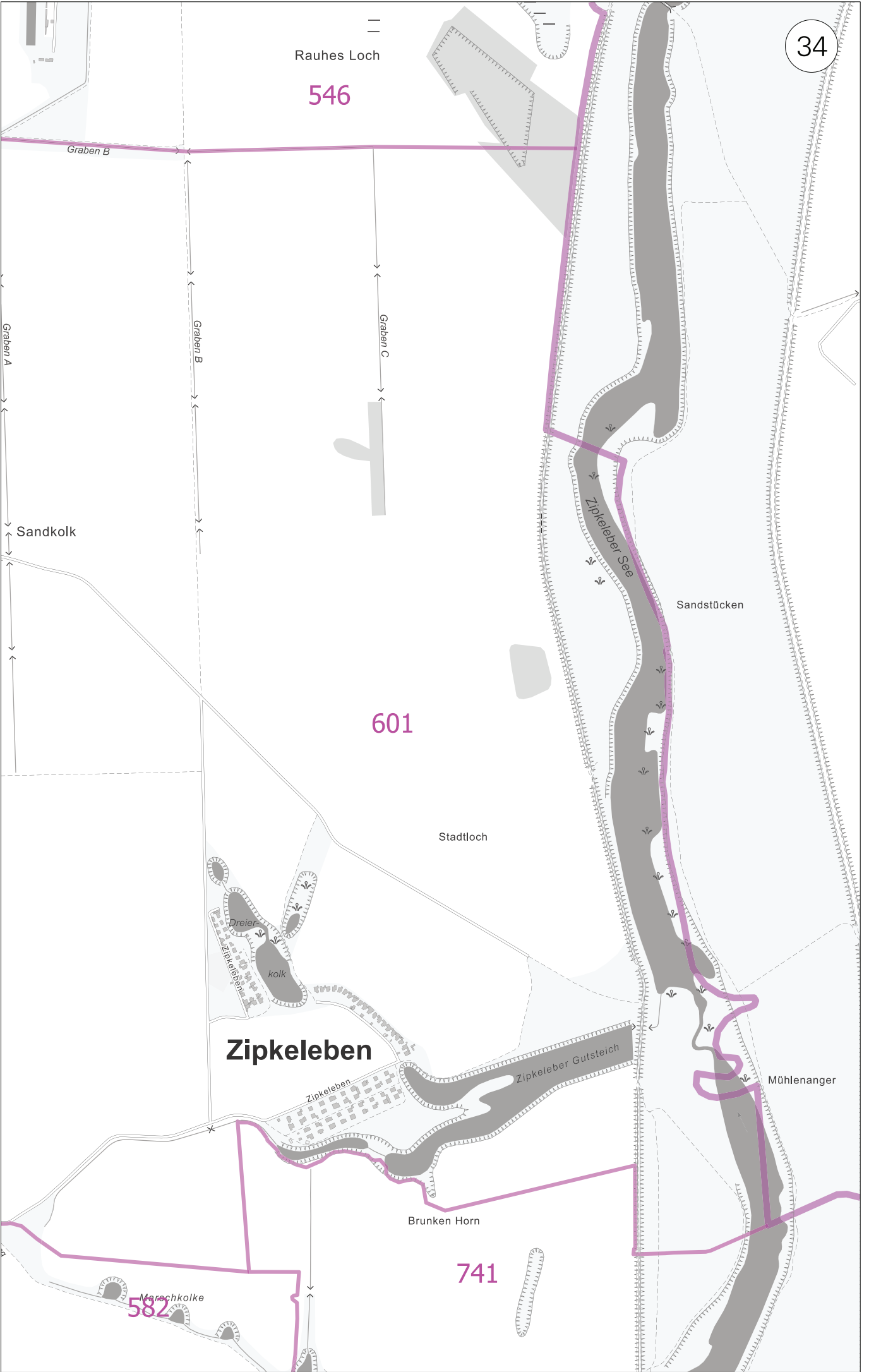
Mühlenanger

Brunken Horn

741

Marschkolke

582





# Einheitsgemeinde Wanzleben-Börde

Maerzstieg

Lausenoch

36

Königstraße

195

326

AS 4 V

Ada-Lovelace-Chaussee

194

Stemmerberg

50

327

37

325

324

326

321

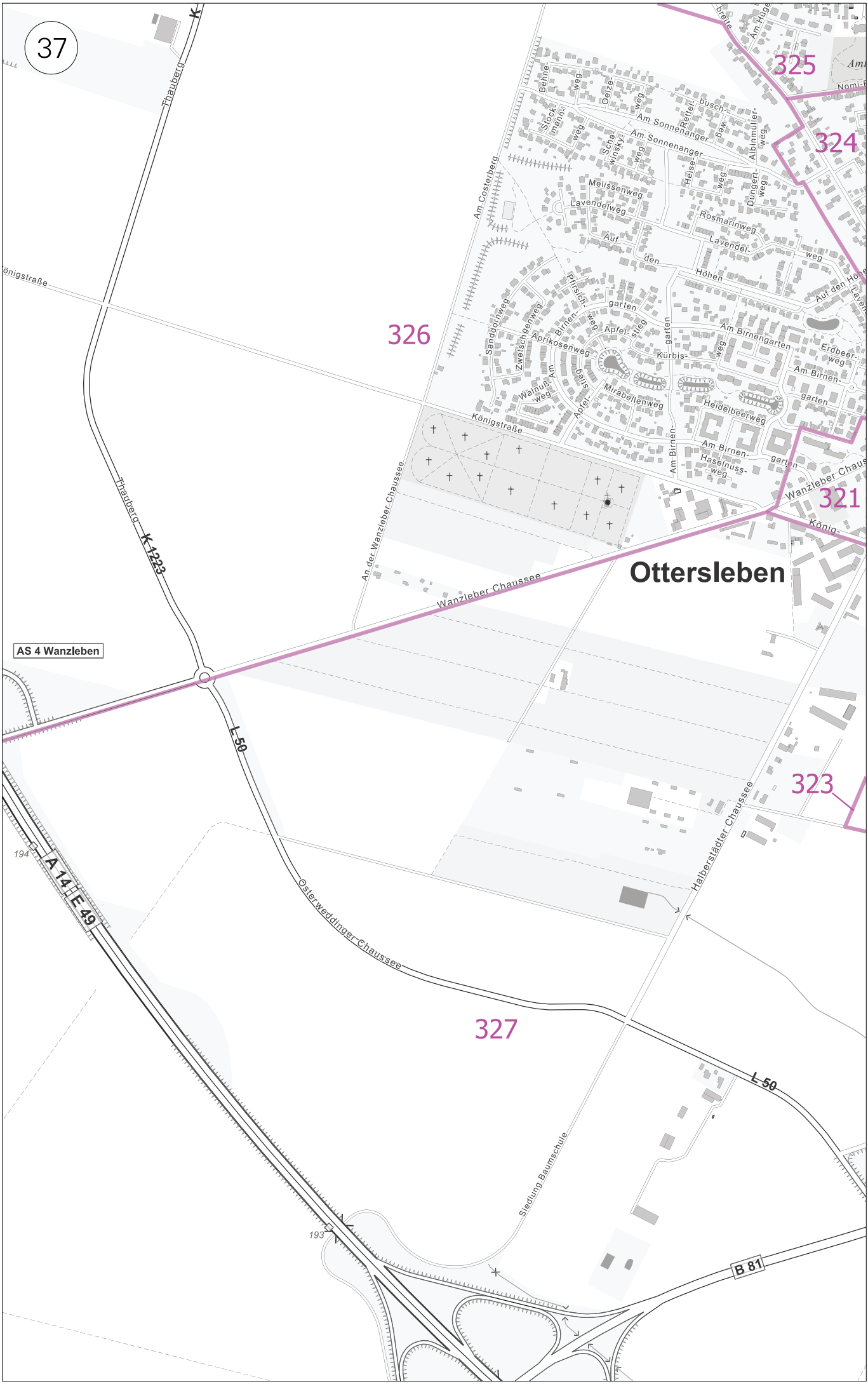
# Ottersleben

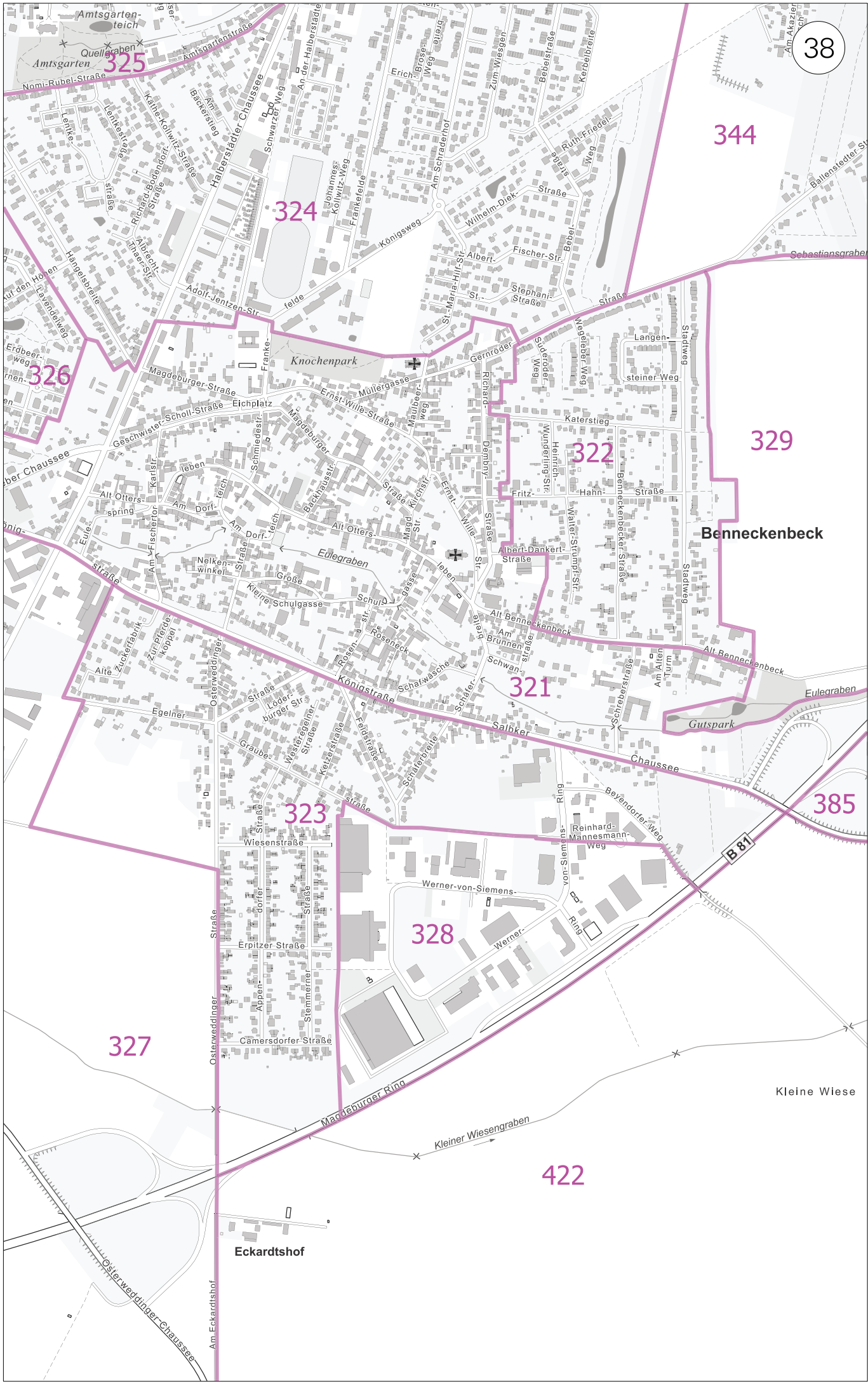
323

327

AS 4 Wanzleben

B 81

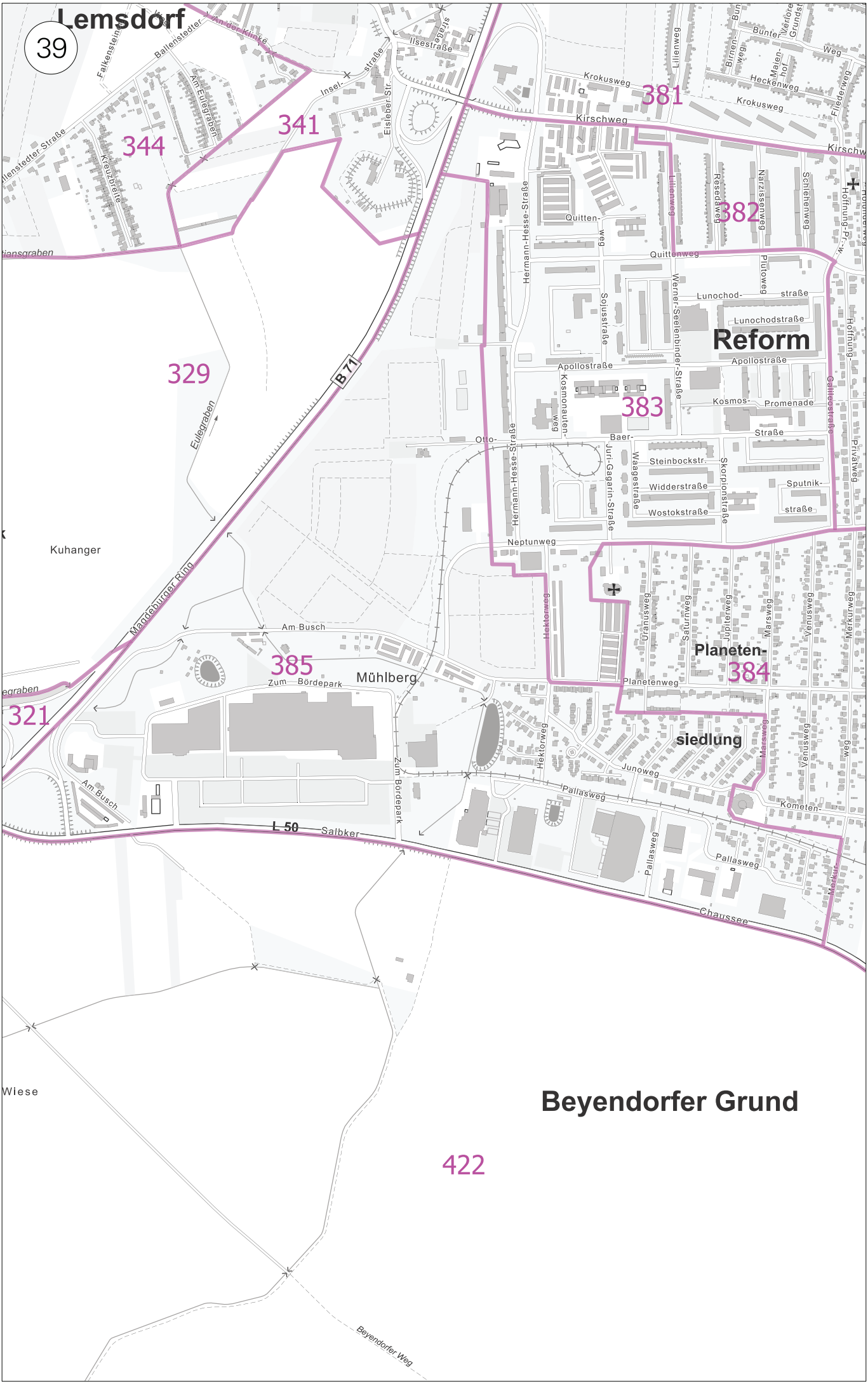






# Lemsdorf

39



## Reform

## Planeten-siedlung

# Beyendorfer Grund

422





381

366

367

444

40

461

382

401

383

Hopfengarten

402

Lindenhof

384

Karl-Liebknecht-Siedlung

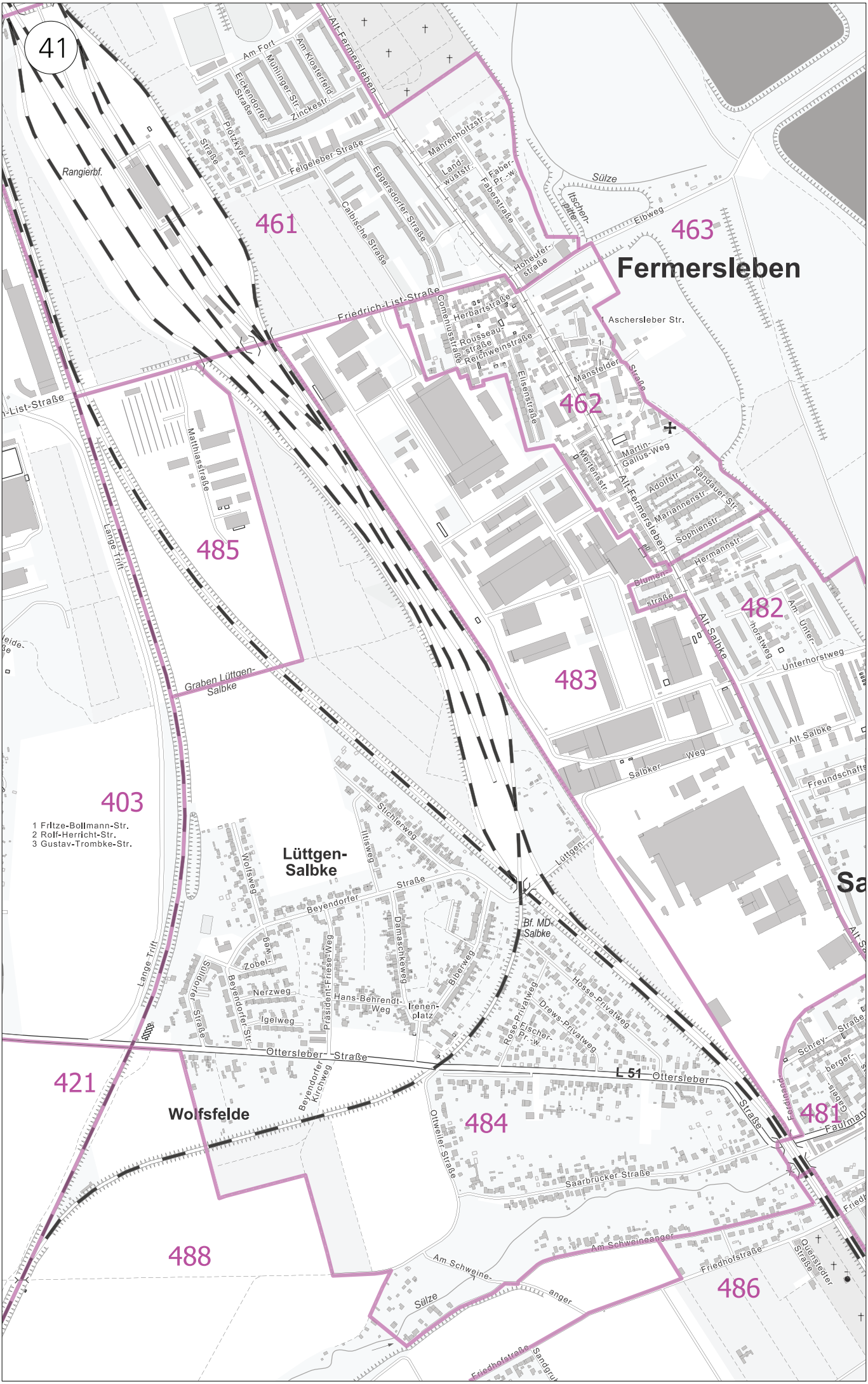
403

385

422

421

488



41

461

463

# Fermersleben

462

485

482

483

403

- 1 Fritze-Bollmann-Str.
- 2 Rolf-Herricht-Str.
- 3 Gustav-Trombke-Str.

## Lüttgen-Salbke

421

## Wolfsfelde

484

481

488

486



Rehberg

582

463  
Salbker See I

482

Große

621

Salbke

483

Wiese

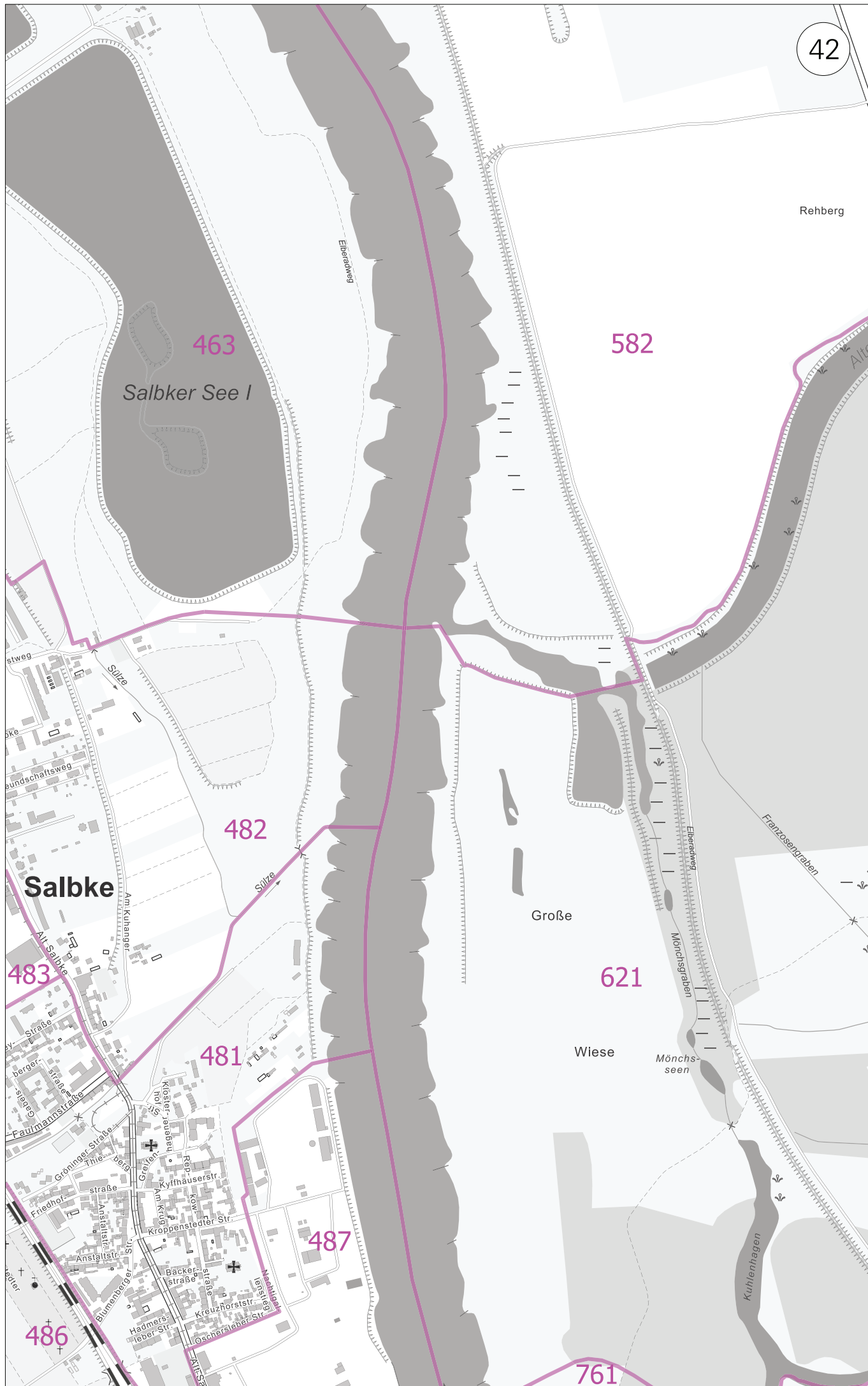
481

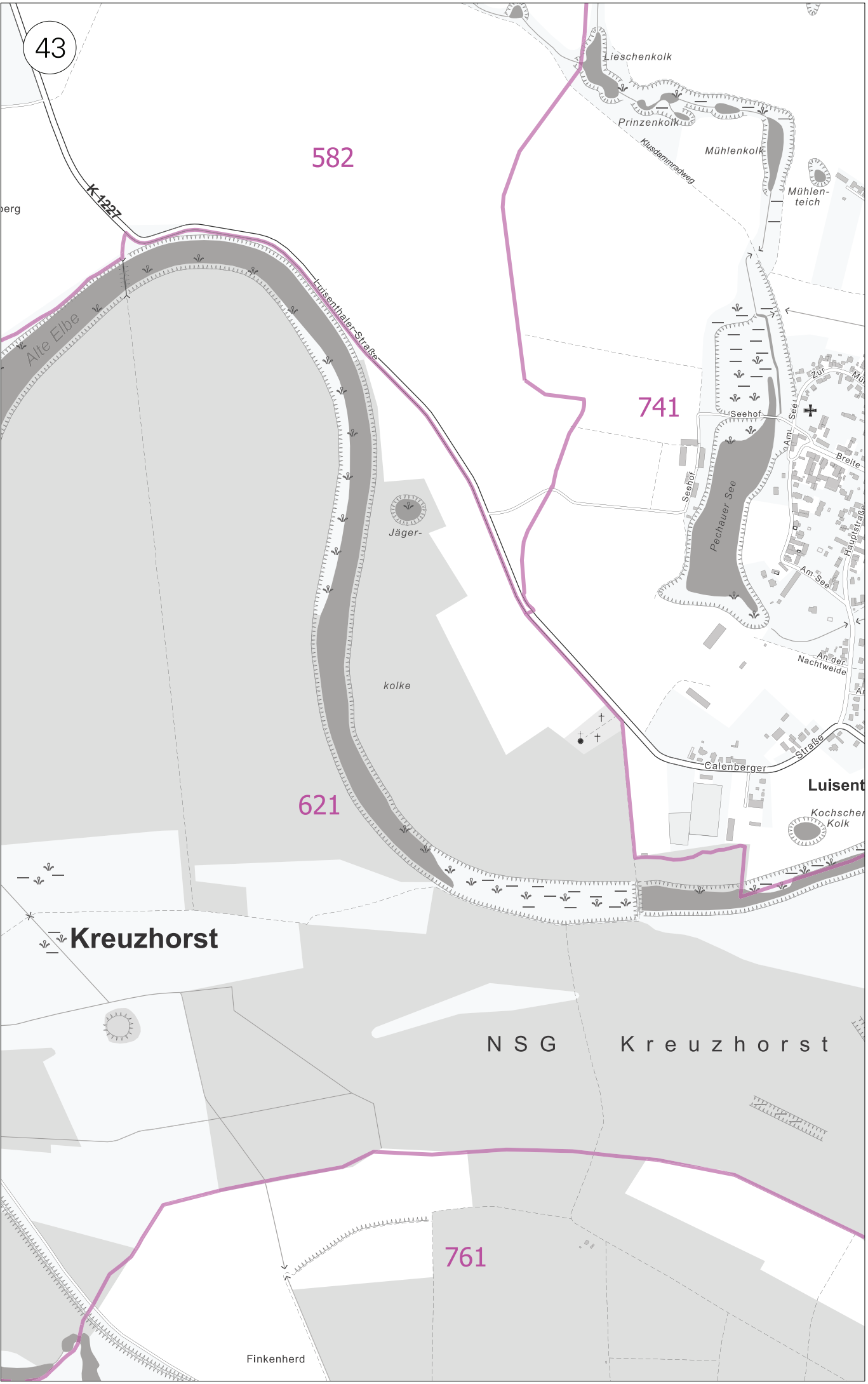
Mönchs-  
seen

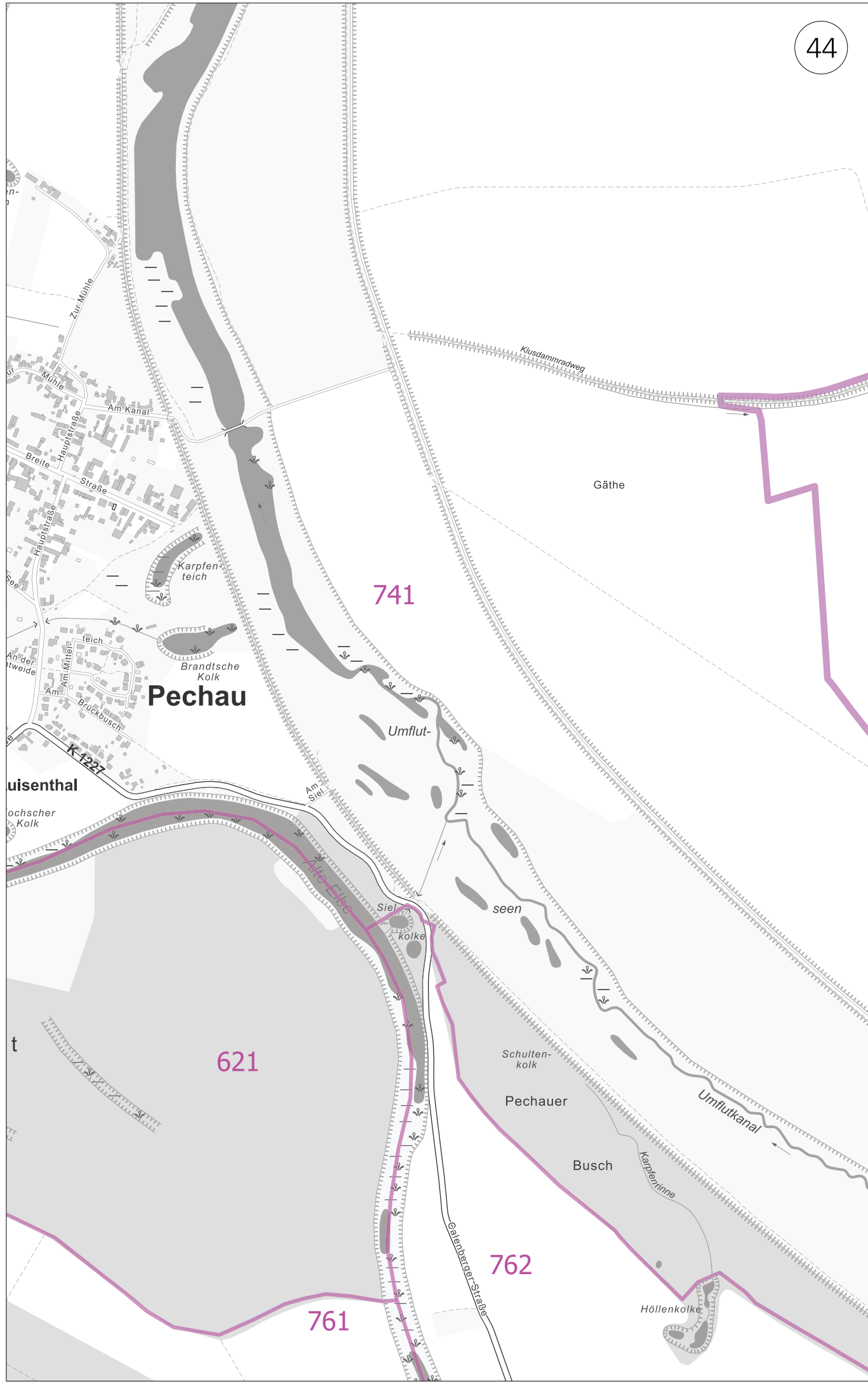
487

486

761







**Pechau**

**Kuisenthal**

741

621

761

762

Gäthe

Umlut-

seen

Schulten-  
kolk

Pechauer

Busch

Höllenkolke

Umlutkanal

Karpfenrinne

Am Siel

Siel-  
kolke

Galenberger Straße

Zur Mühle

Mühle

Am Kanal

Breite

Hauptstraße

Hauptstraße

Hauptstraße

See

Am

teich

teich

Am

Brückbusch

Am

Brückbusch

K-1227

ochscher

Kolk

Am

teich

Am

teich

Am

teich

Am

teich

Am

teich

Am

teich

Am

teich

Am

teich

Am

teich

741

Steinkabeln

Klusbrücke

Klusgraben

741

Klusberge

741

Ehle

741

zu **Schönebeck**

Gerstenberg

741

Pechauer Busch

Heidekolke

Enten-  
strich

Rüspertkolk

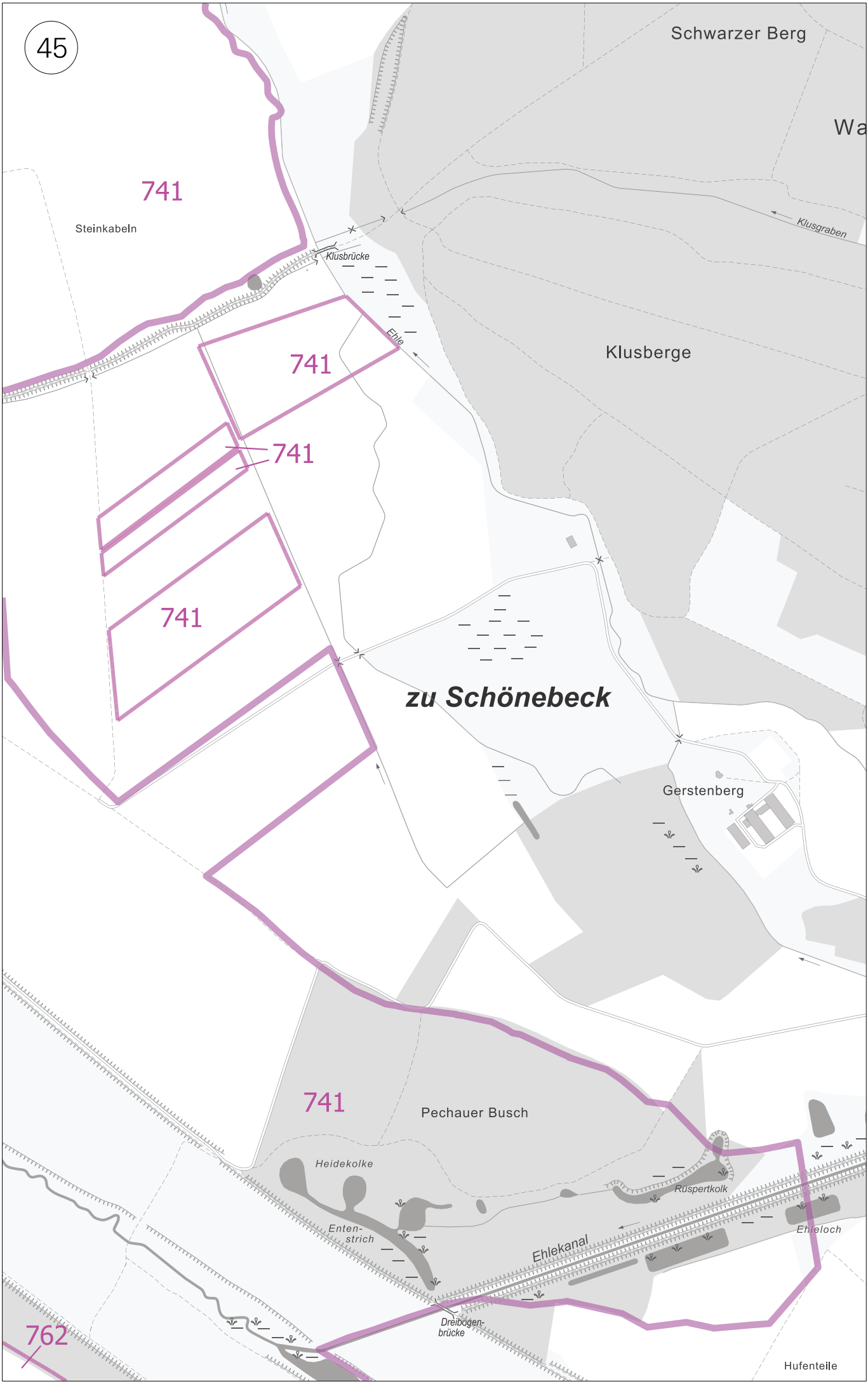
Ehlekanal

Ehleloch

Dreibögen-  
brücke

762

Hufenteile





Eulenberg

327

Krugacker

Dodeleber Grund

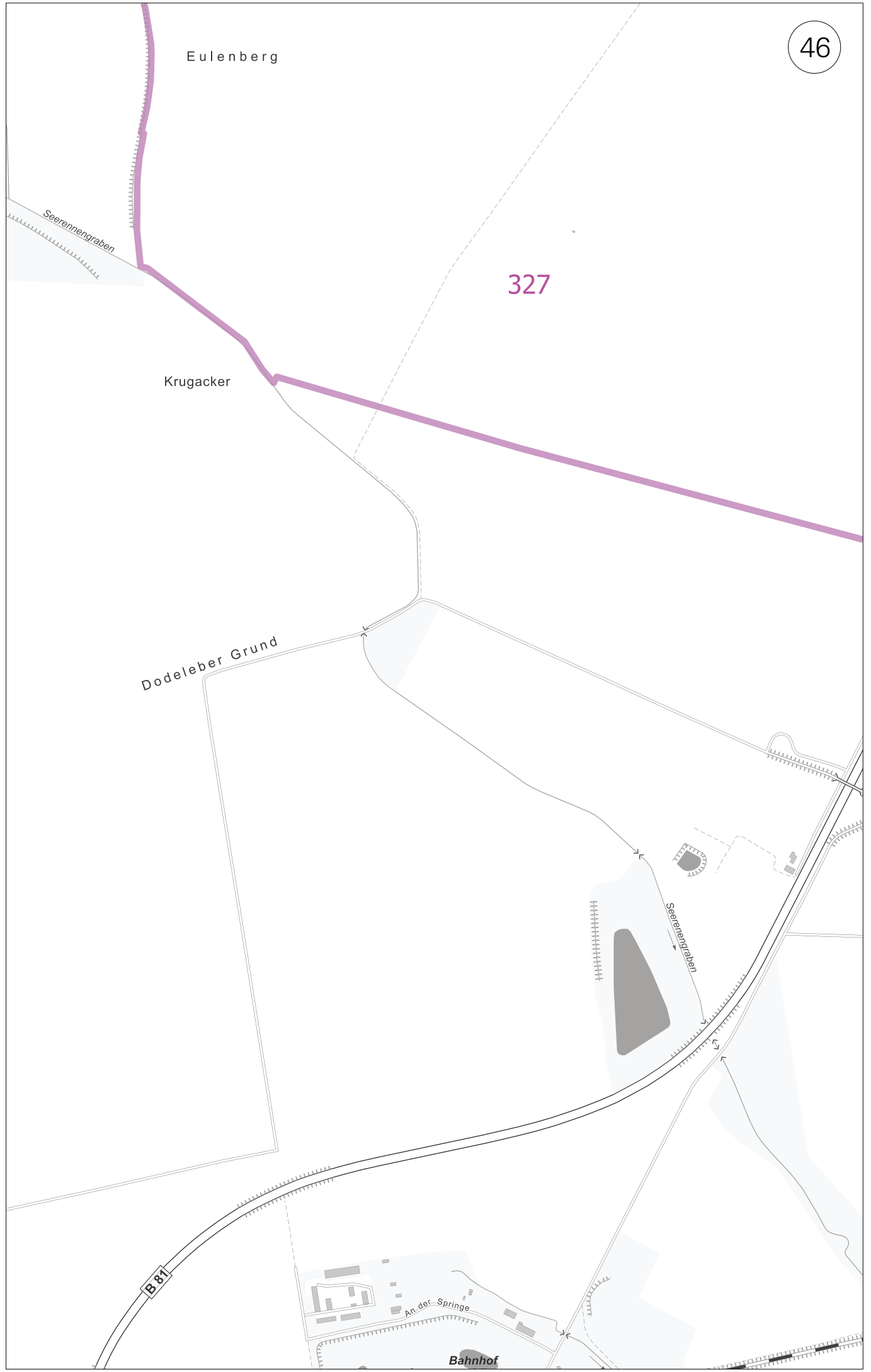
Seerennengraben

Seerennengraben

An der Springe

Bahnhof

B 87



327

AS 5 MD-Sudenburg

Großer Wiesengraben

Siedlung  
Baumschule

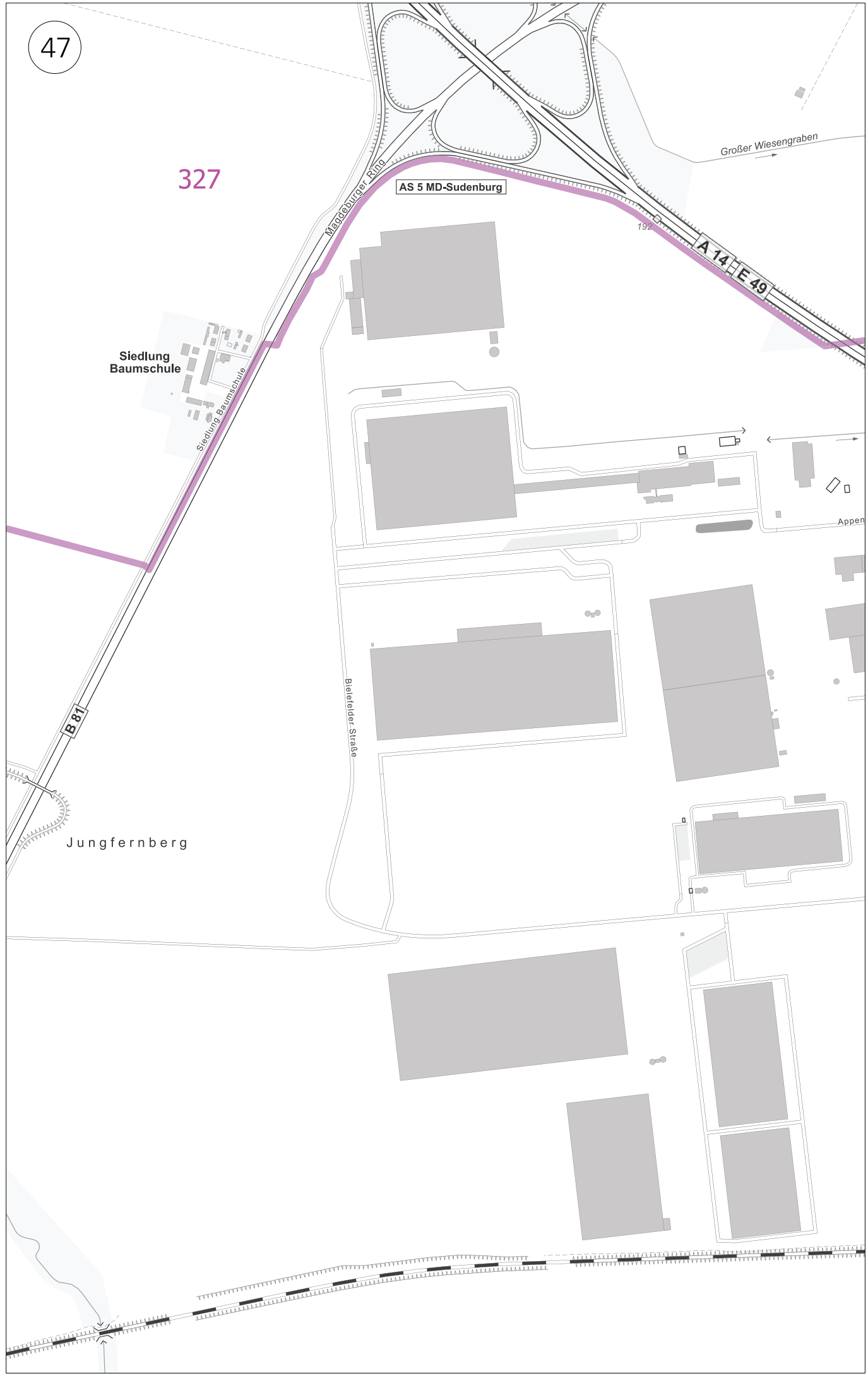
Siedlung Baumschule

A 14  
E 49

Blafeleider-Strabe

Jungfernberg

B 87



Große Wiese  
Großer Wiesengraben

327

422

K 4224

191

190

Appendorfer-Weg

Appendorfer-Weg

Appendorfer-Weg

Euroglas-Straße

Bielefelder-Straße

Freiburgerstraße

Lange Göhren

Lange Göhren

Am Biotop

Bf. Osterweddingen

# Osterweddingen

straße

Bahnhofstraße

Mühlgraben

Mühlgraben

straße

Rosen

Dodendorfer-Straße



422

421

781

Sauerfeld

Anker

Lange Göhren

Zum Mall

Lange Göhren

In den

Ungelichen

Alte Kreisstraße

Ellerntweg

Princoessweg

E-H-Hämsweg

Königsweg

Am Bahnhof Badendorf

orfer-Straße

K-12

Vendorfer Weg

oben

L-50

Leipziger Chaussee

A 14 E 49

AS 6

L-50

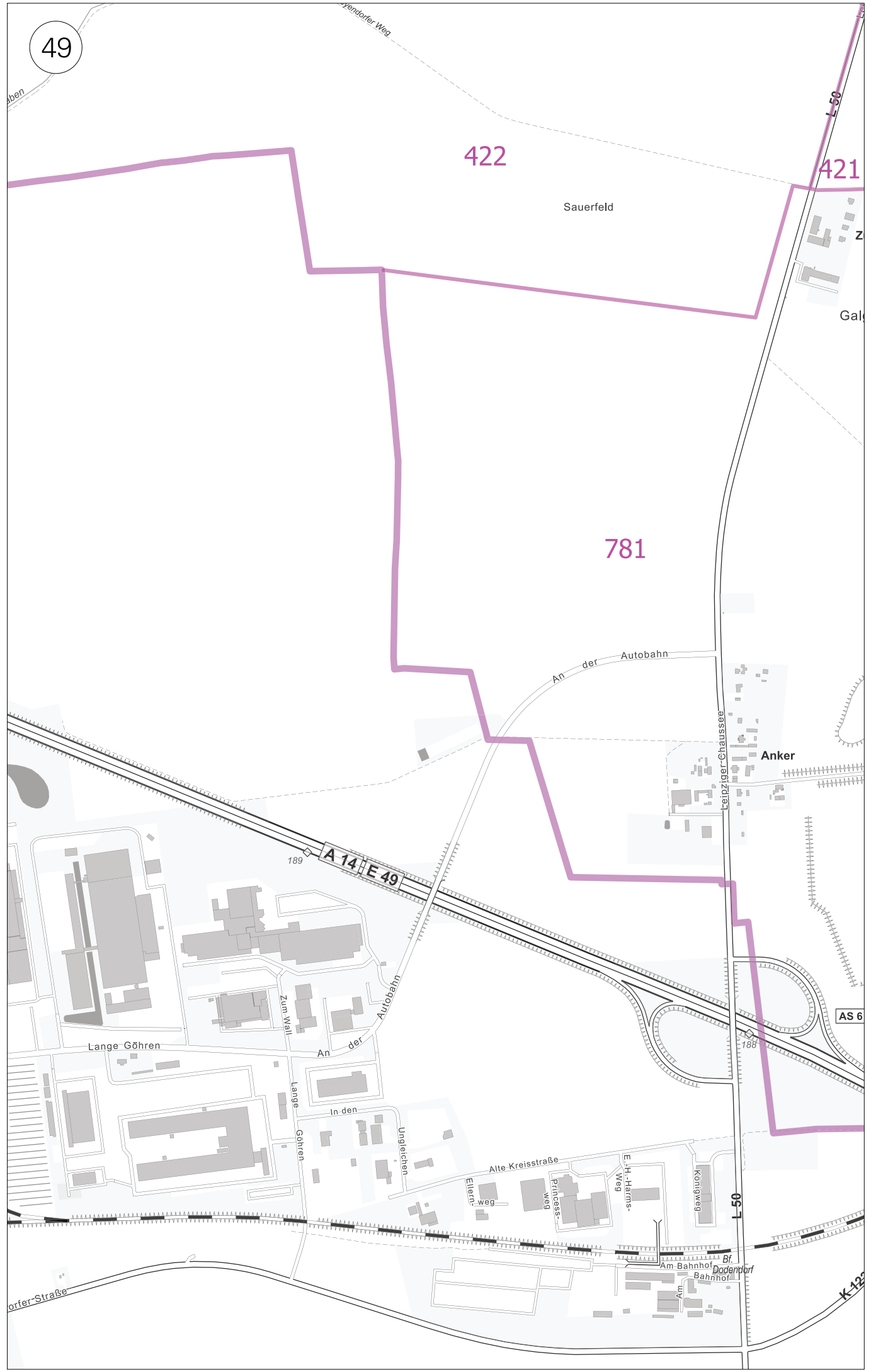
188

189

Autobahn

An der Autobahn

Autobahn



Rundtal

421

422

Zum Engel

Galgenberg

781

Beyendorf

488

Beyendorf-Sohlen

AS 6 MD-Reform

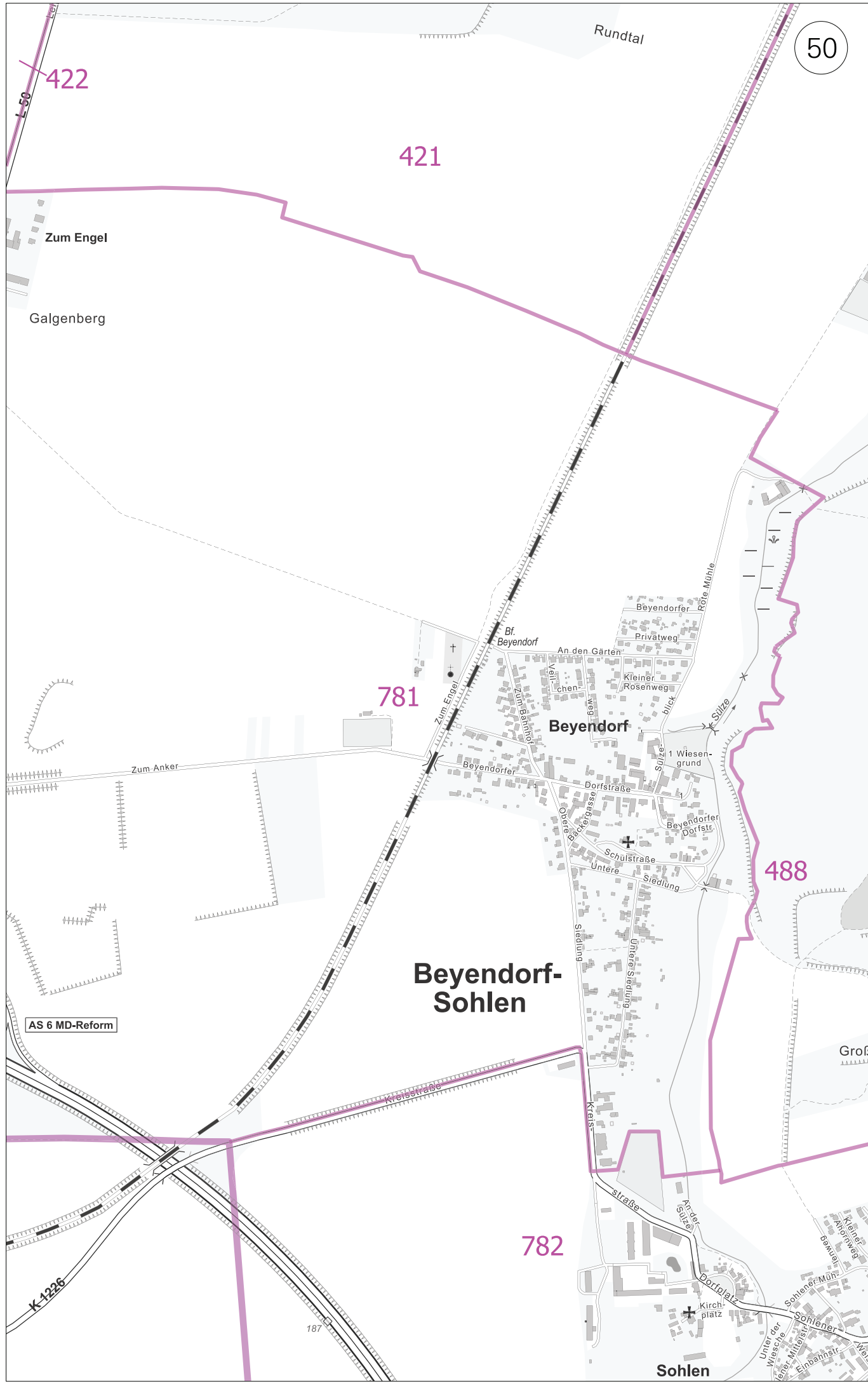
782

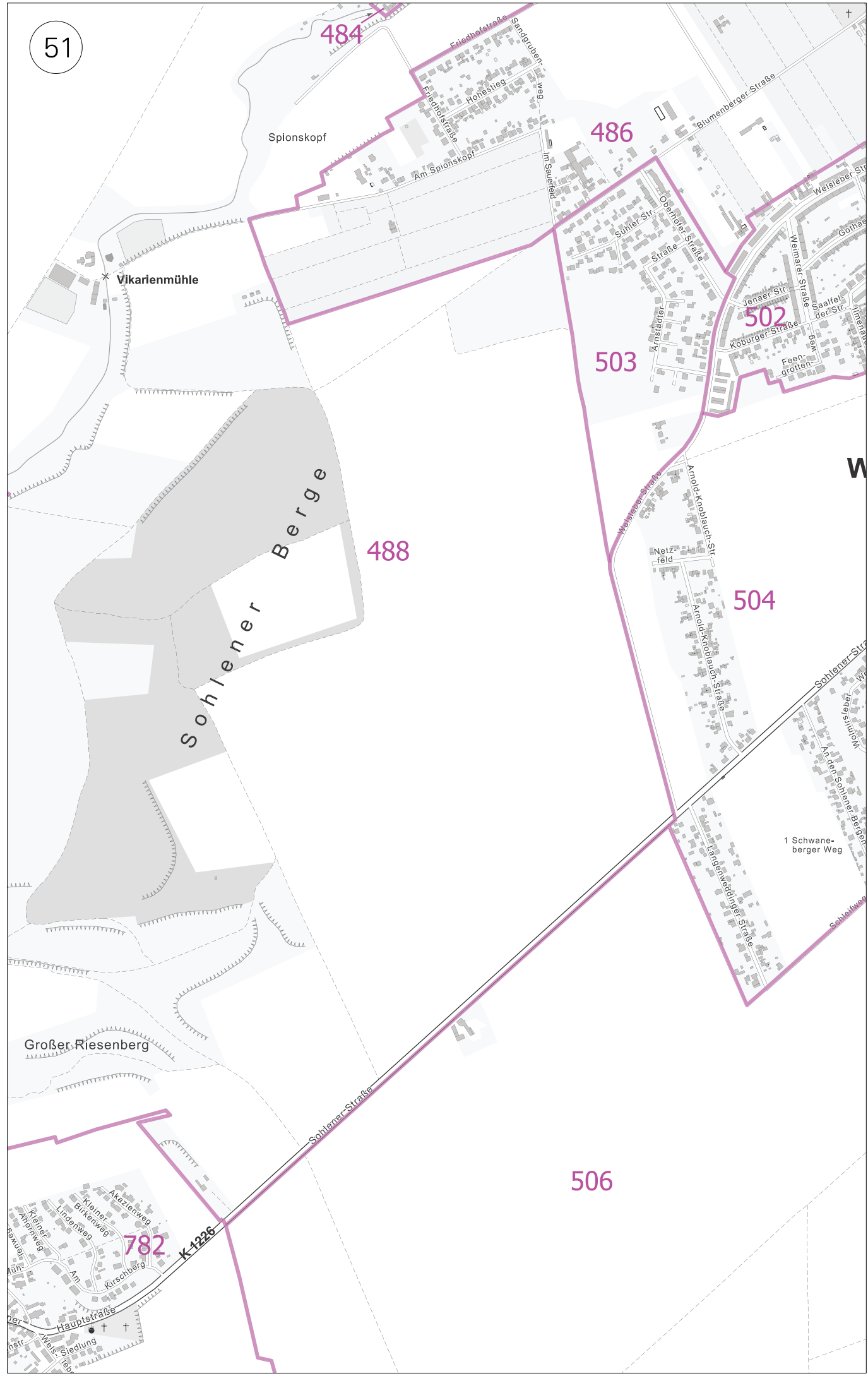
Groß

K 1226

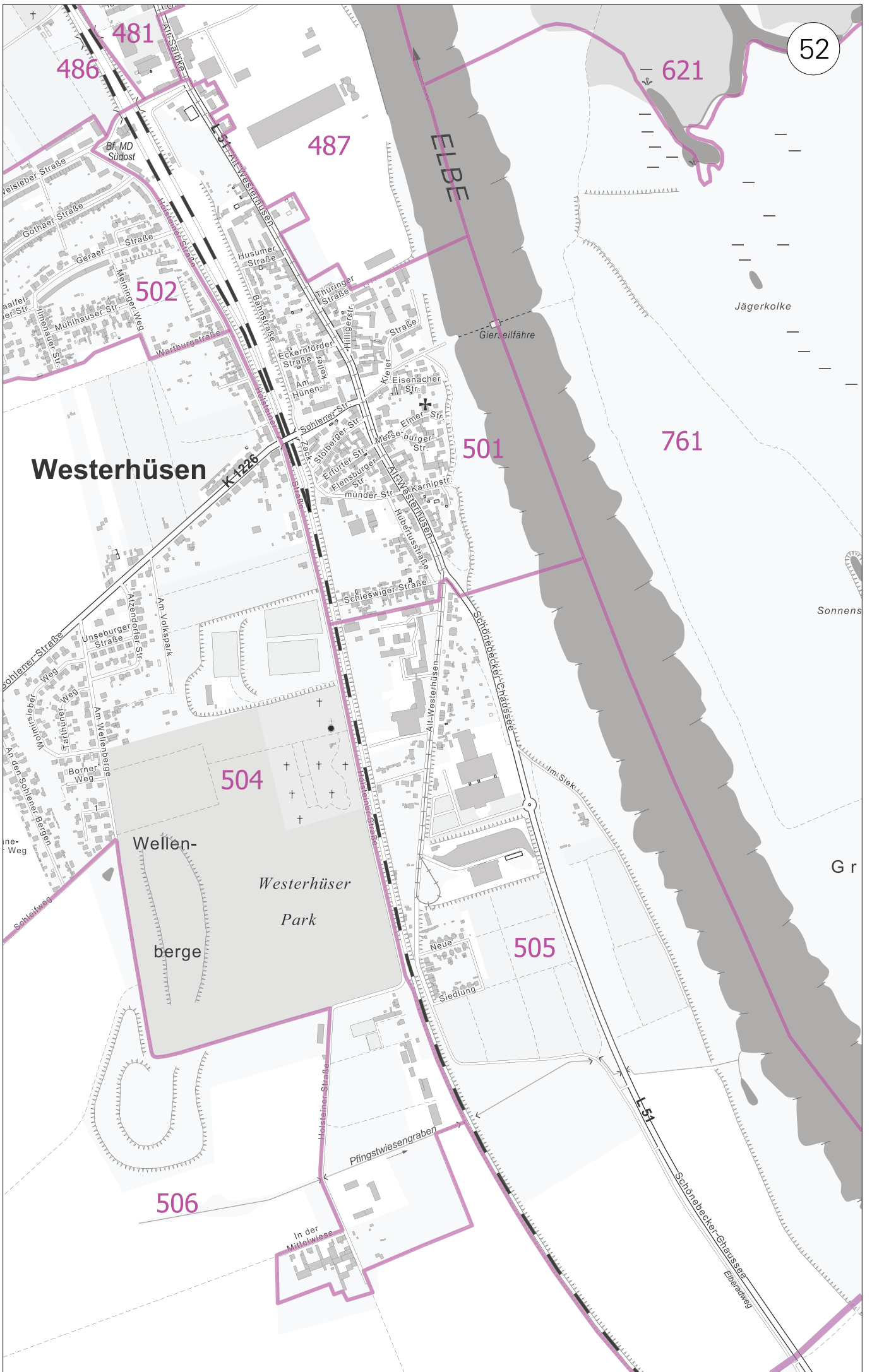
187

Sohlen









**Westerhüsen**

Wellenberge

Westerhüser Park

ELBE

481

486

487

502

501

504

505

506

761

52

K 1226

L 51

42

58

Jägerkolke

Sonnens

Gr

Leislerer Straße

Gothaer Straße

Geraer Straße

Waldenauer Straße

Mühlhäuser Straße

Werbinger Straße

Am Hünenberg

Sothlener Straße

Stolberger Straße

Erfürter Straße

Flensburger Straße

Münder Straße

Schleswiger Straße

Am Volkspark

Anseburger Straße

Am Wellenberg

Börner Weg

Am Wellenberg

Am Wellenberg

Am Wellenberg

Am Wellenberg

Am Wellenberg

Am Wellenberg

Am Wellenberg

Am Wellenberg

Am Wellenberg

Am Wellenberg

Am Wellenberg

Am Wellenberg

Bf. MD Südost

Waldenauer Straße

Waldenauer Straße

Waldenauer Straße

Waldenauer Straße

Waldenauer Straße

Waldenauer Straße

Waldenauer Straße

Waldenauer Straße

Waldenauer Straße

Waldenauer Straße

Waldenauer Straße

Waldenauer Straße

Waldenauer Straße

Waldenauer Straße

Waldenauer Straße

Waldenauer Straße

Waldenauer Straße

Waldenauer Straße

Waldenauer Straße

Waldenauer Straße

Waldenauer Straße

Waldenauer Straße

Waldenauer Straße

Waldenauer Straße

Waldenauer Straße

Waldenauer Straße

Waldenauer Straße

Waldenauer Straße

Husumer Straße

Bahnstraße

Thüringer Straße

Eckernförder Straße

Am Hünenberg

Sothlener Straße

Stolberger Straße

Erfürter Straße

Flensburger Straße

Münder Straße

Schleswiger Straße

Am Volkspark

Anseburger Straße

Am Wellenberg

Börner Weg

Am Wellenberg

Am Wellenberg

Am Wellenberg

Am Wellenberg

Am Wellenberg

Am Wellenberg

Am Wellenberg

Am Wellenberg

Am Wellenberg

Am Wellenberg

Am Wellenberg

Am Wellenberg

Am Wellenberg

Am Wellenberg

Husumer Straße

Bahnstraße

Thüringer Straße

Eckernförder Straße

Am Hünenberg

Sothlener Straße

Stolberger Straße

Erfürter Straße

Flensburger Straße

Münder Straße

Schleswiger Straße

Am Volkspark

Anseburger Straße

Am Wellenberg

Börner Weg

Am Wellenberg

Am Wellenberg

Am Wellenberg

Am Wellenberg

Am Wellenberg

Am Wellenberg

Am Wellenberg

Am Wellenberg

Am Wellenberg

Am Wellenberg

Am Wellenberg

Am Wellenberg

Am Wellenberg

Am Wellenberg

Husumer Straße

Bahnstraße

Thüringer Straße

Eckernförder Straße

Am Hünenberg

Sothlener Straße

Stolberger Straße

Erfürter Straße

Flensburger Straße

Münder Straße

Schleswiger Straße

Am Volkspark

Anseburger Straße

Am Wellenberg

Börner Weg

Am Wellenberg

Am Wellenberg

Am Wellenberg

Am Wellenberg

Am Wellenberg

Am Wellenberg

Am Wellenberg

Am Wellenberg

Am Wellenberg

Am Wellenberg

Am Wellenberg

Am Wellenberg

Am Wellenberg

Am Wellenberg

Husumer Straße

Bahnstraße

Thüringer Straße

Eckernförder Straße

Am Hünenberg

Sothlener Straße

Stolberger Straße

Erfürter Straße

Flensburger Straße

Münder Straße

Schleswiger Straße

Am Volkspark

Anseburger Straße

Am Wellenberg

Börner Weg

Am Wellenberg

Am Wellenberg

Am Wellenberg

Am Wellenberg

Am Wellenberg

Am Wellenberg

Am Wellenberg

Am Wellenberg

Am Wellenberg

Am Wellenberg

Am Wellenberg

Am Wellenberg

Am Wellenberg

Am Wellenberg

Husumer Straße

Bahnstraße

Thüringer Straße

Eckernförder Straße

Am Hünenberg

Sothlener Straße

Stolberger Straße

Erfürter Straße

Flensburger Straße

Münder Straße

Schleswiger Straße

Am Volkspark

Anseburger Straße

Am Wellenberg

Börner Weg

Am Wellenberg

Am Wellenberg

Am Wellenberg

Am Wellenberg

Am Wellenberg

Am Wellenberg

Am Wellenberg

Am Wellenberg

Am Wellenberg

Am Wellenberg

Am Wellenberg

Am Wellenberg

Am Wellenberg

Am Wellenberg

Husumer Straße

Bahnstraße

Thüringer Straße

Eckernförder Straße

Am Hünenberg

Sothlener Straße

Stolberger Straße

Erfürter Straße

Flensburger Straße

Münder Straße

Schleswiger Straße

Am Volkspark

Anseburger Straße

Am Wellenberg

Börner Weg

Am Wellenberg

Am Wellenberg

Am Wellenberg

Am Wellenberg

Am Wellenberg

Am Wellenberg

Am Wellenberg

Am Wellenberg

Am Wellenberg

Am Wellenberg

Am Wellenberg

Am Wellenberg

Am Wellenberg

Am Wellenberg

42

58

Jägerkolke

Sonnens

Gr

Pfingtwiesengraben

In der Mittelwiese

Schönebecker Chaussee

Eldersweg

53

621

Finkenherd

Elberadweg  
Tafelberg

Franzosengraben

Kiebitzberg

Sonnensee

761

Der Schwarze Krüger

Greifenwerder

Fuchs-  
busch

Rüstern-  
pfuhl

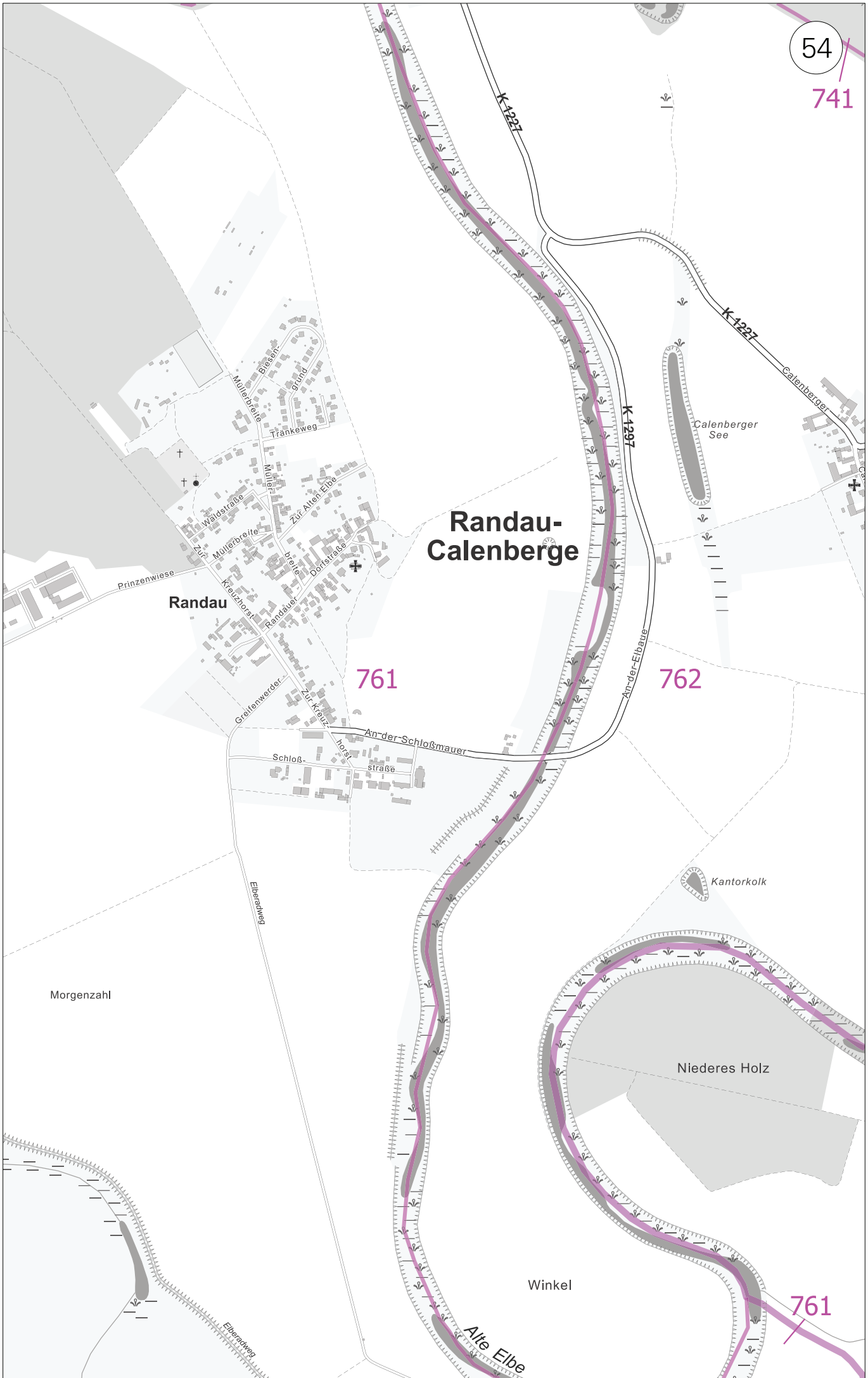
Die  
Erdsiegen

Randauer  
Baggerloch

Kaltes Loch

505





54  
741

44

Randau

Randau-Calenberge

761

762

Morgenzahl

Niederer Holz

Winkel

761

60

55

Hufenteile

741

Nachtweiden-  
stücken

Calenberge

Straße

Heidelache

762

Gehren-  
kolke

Lobesand

Elbenauer

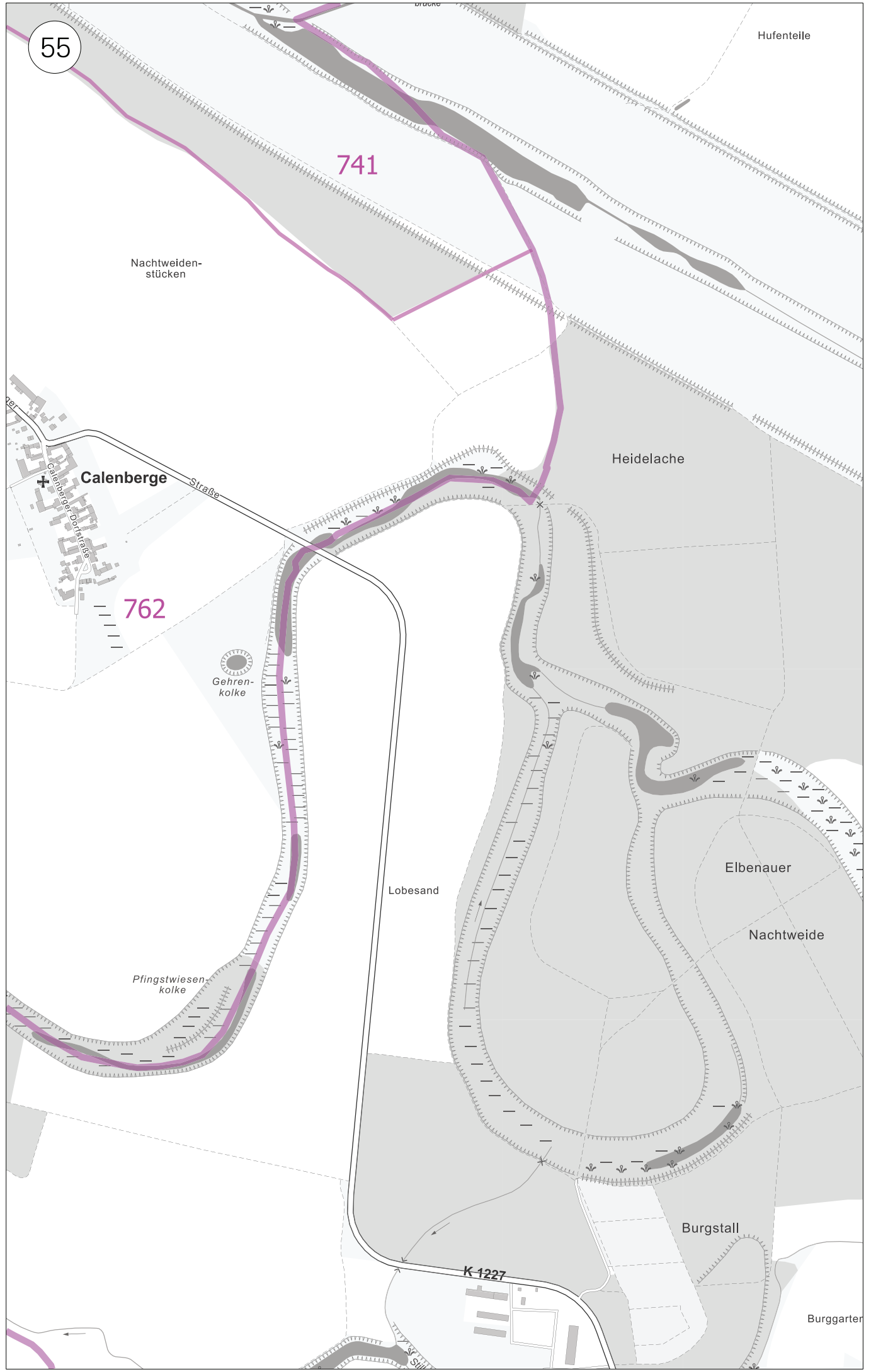
Nachtweide

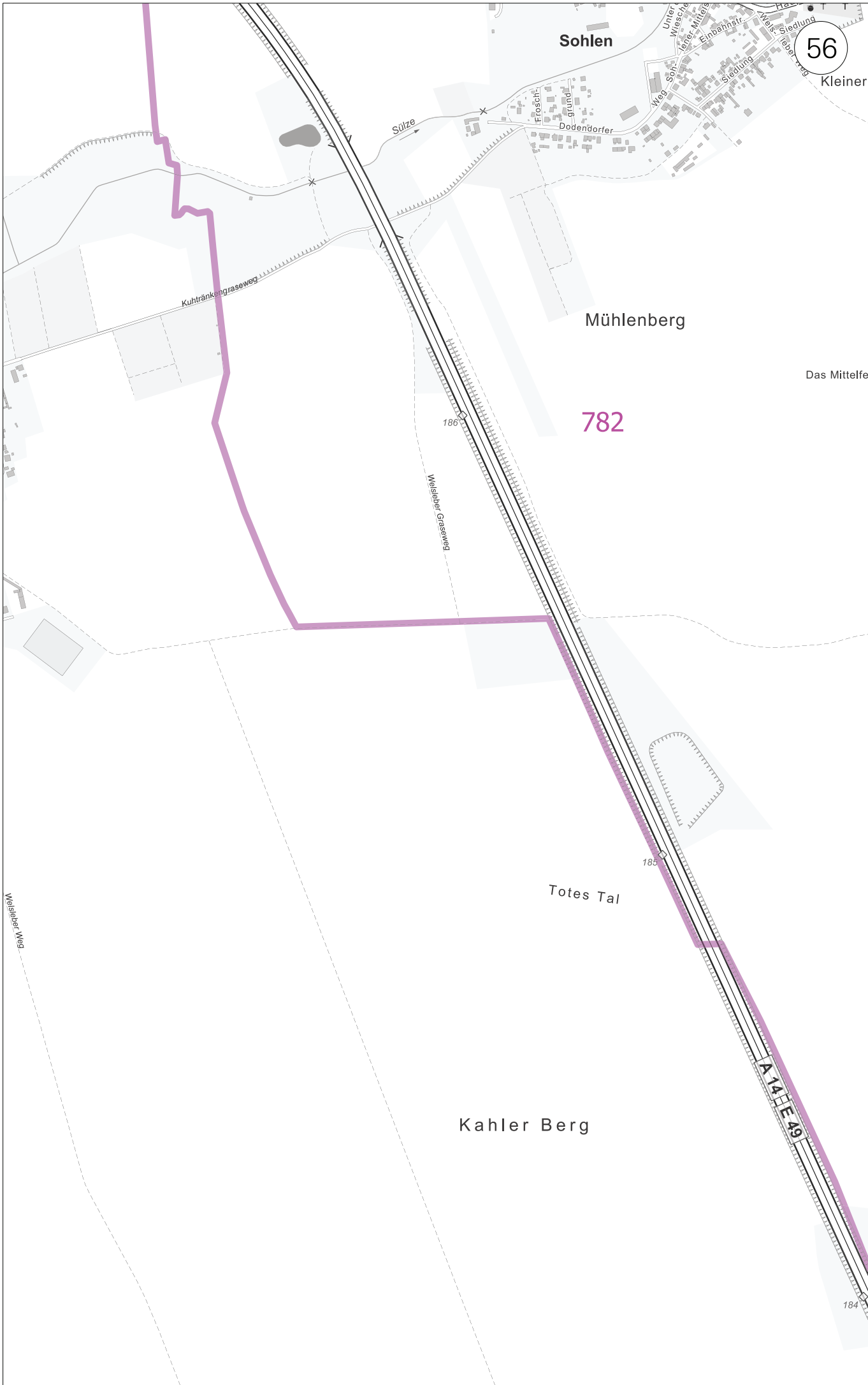
Pfingstwiesen-  
kolke

Burgstall

K-1227

Burggarter





57

Kleiner Riesenberg

An der Renne

506

s Mittelfeld

782

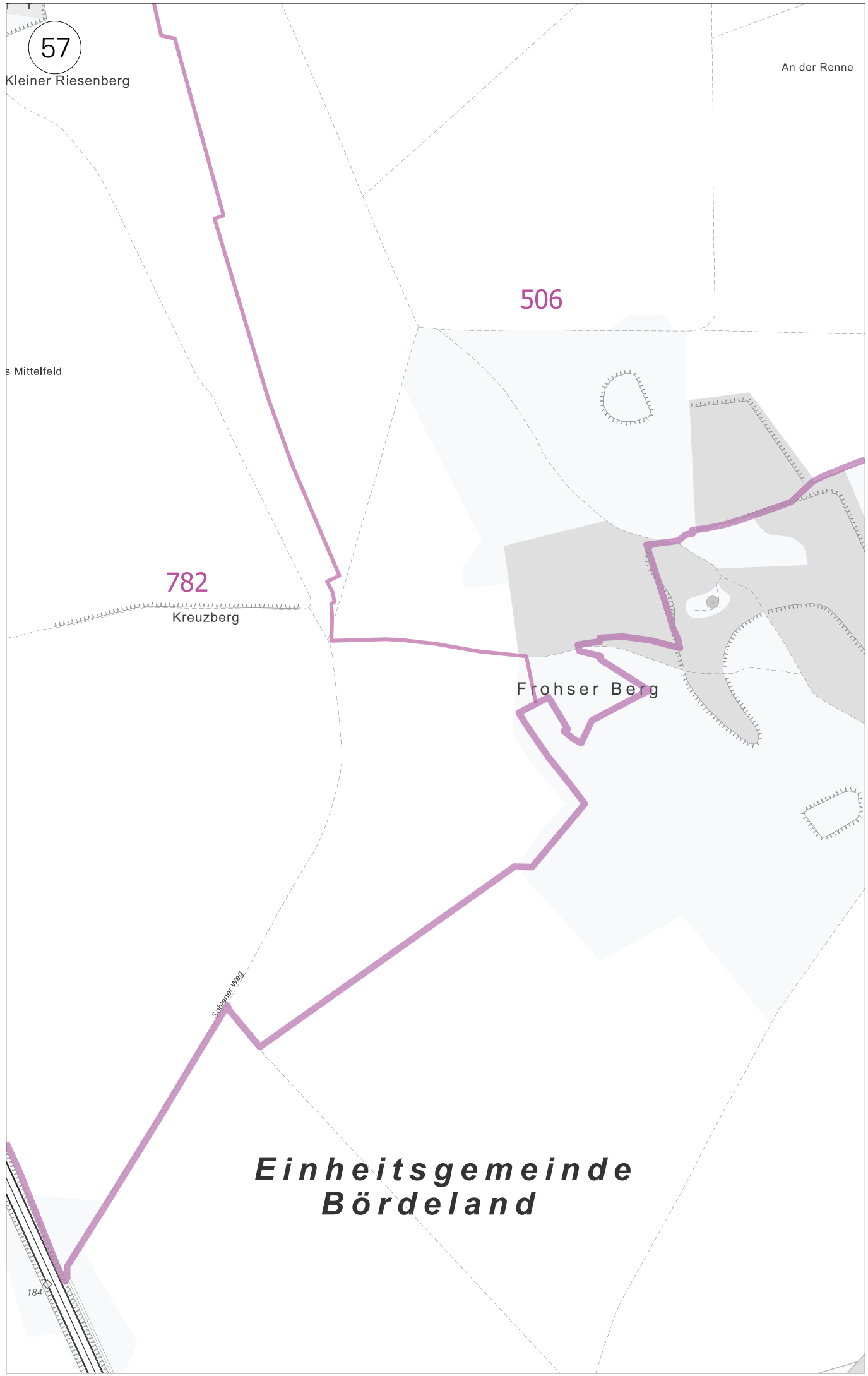
Kreuzberg

Frohser Berg

Schirmer Weg

**Einheitsgemeinde  
Bördeland**

184





Renne

506

505

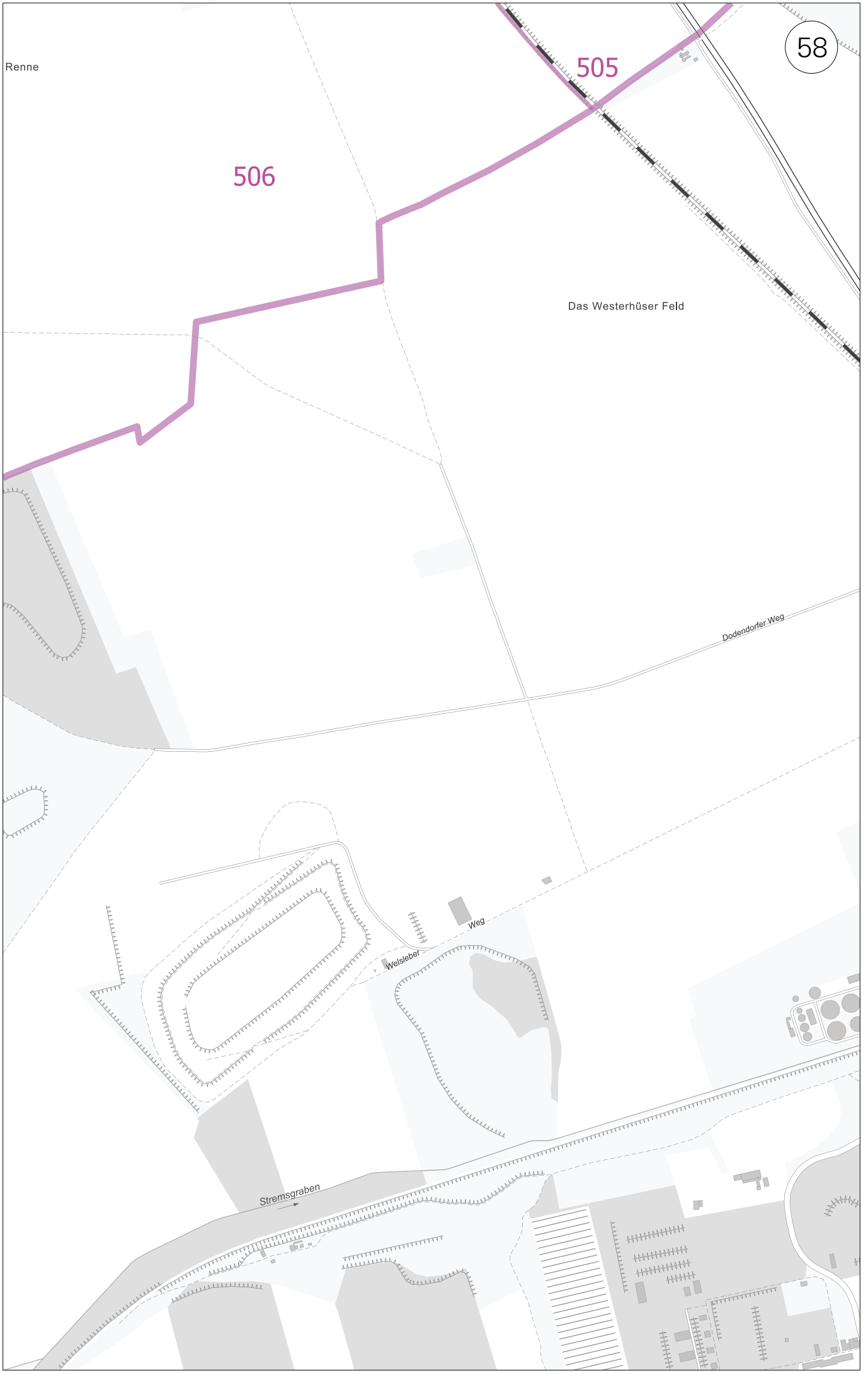
Das Westerhüser Feld

Dodendorfer Weg

Weg

Welsleber

Stremsgraben



Waldwiese

Randauer

Wie

Hafen

**Frohse**

**Bad Salzelmen**

Schönungs-  
teich

Schönungs-  
teich II

Am Stremmgraben

Am Stremmgraben

Röttgers  
Kiesgruben

Burgwall

Burgwall

Magdeburger  
Straße

Magdeburger Straße

Wilhelm-Dümmling-Straße

Magdeburger Straße

L 54

L 54

L 54

Burgwall

Bf. Schönebeck-  
Frohse

Bullenwiesen-  
weg

An der  
Eisenbahn

Solgraben

Kleiner  
Steinklump

Reuter-  
platz

Magazinstraße

Großer  
Steinklump

Wallstraße

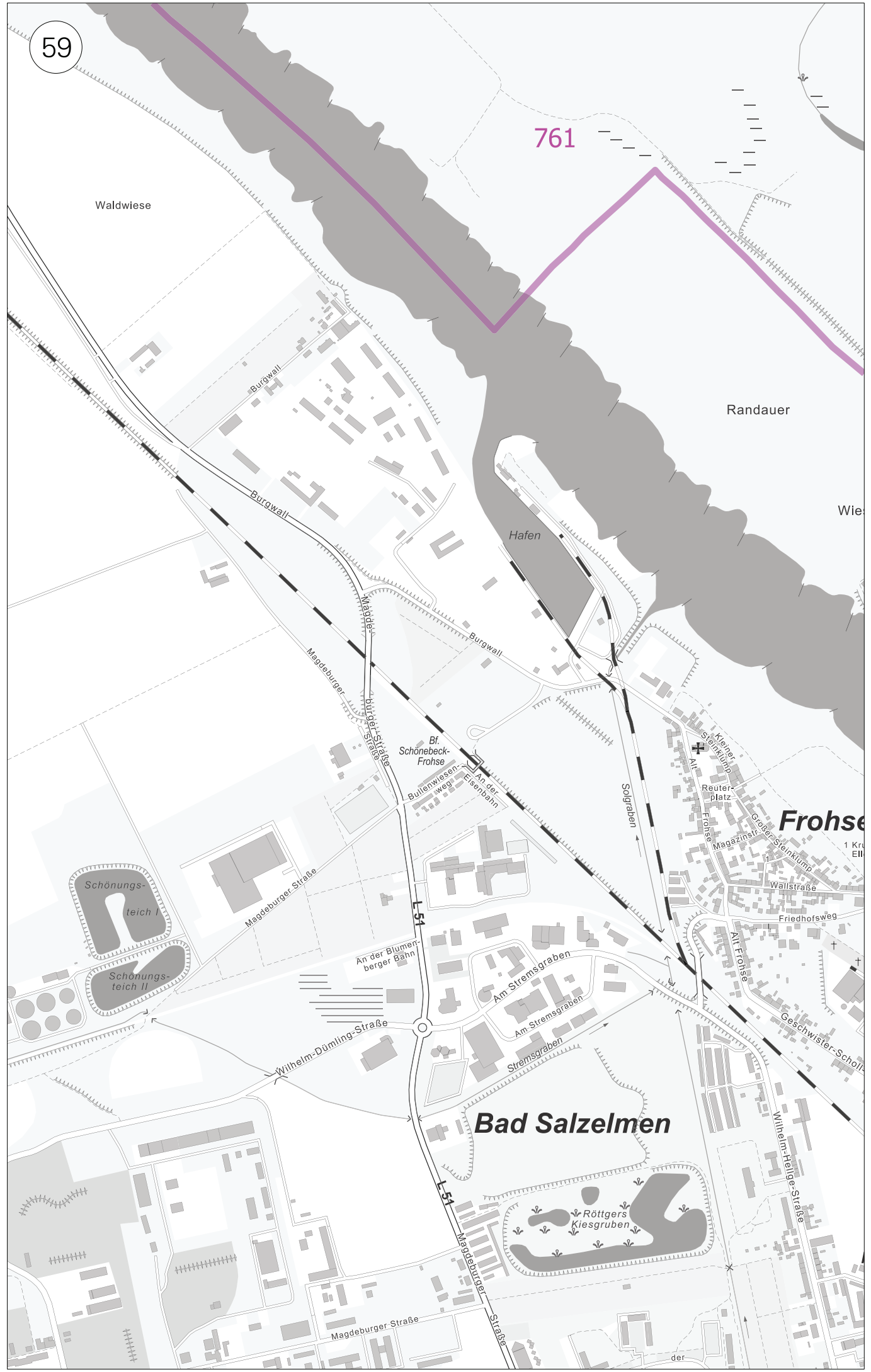
Friedhofsweg

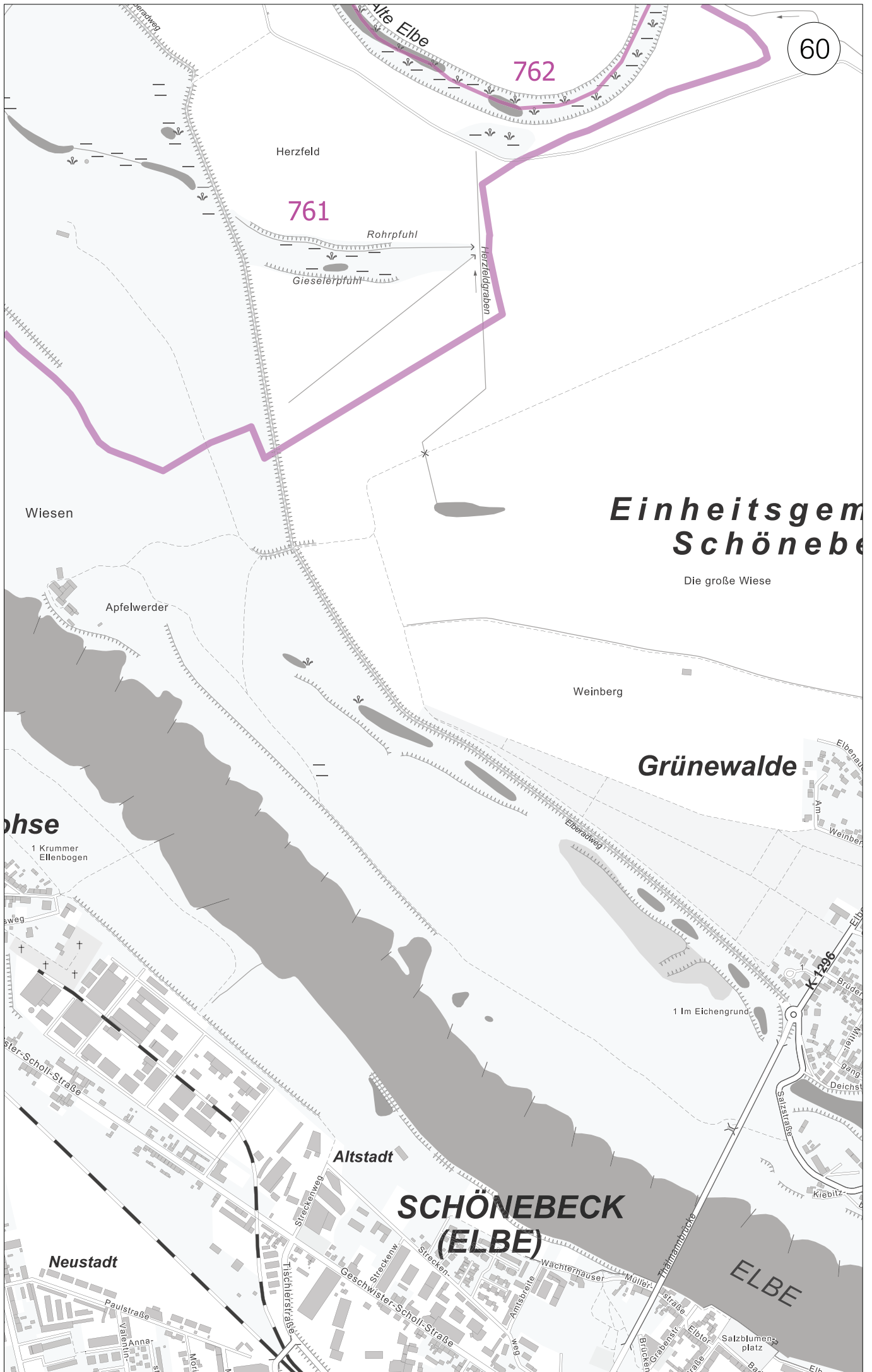
Alt Frohse

Geschwister-Scholl

Wilhelm-Heilge-Straße

der





# Einheitsgem. Schönebeck

Die große Wiese

## Grünwalde

### SCHÖNEBECK (ELBE)

ELBE

## Notizen



