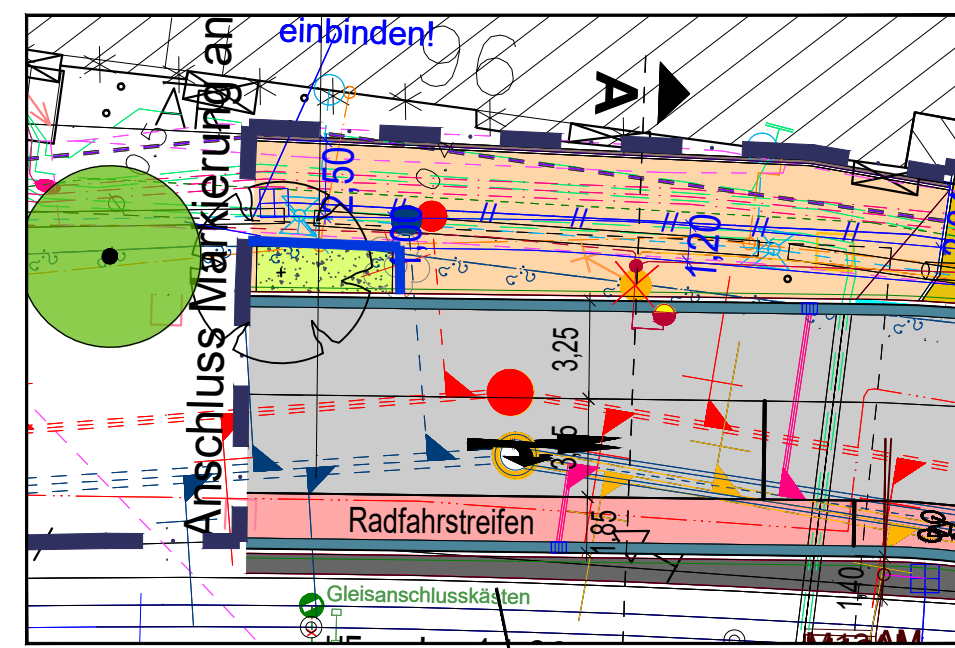
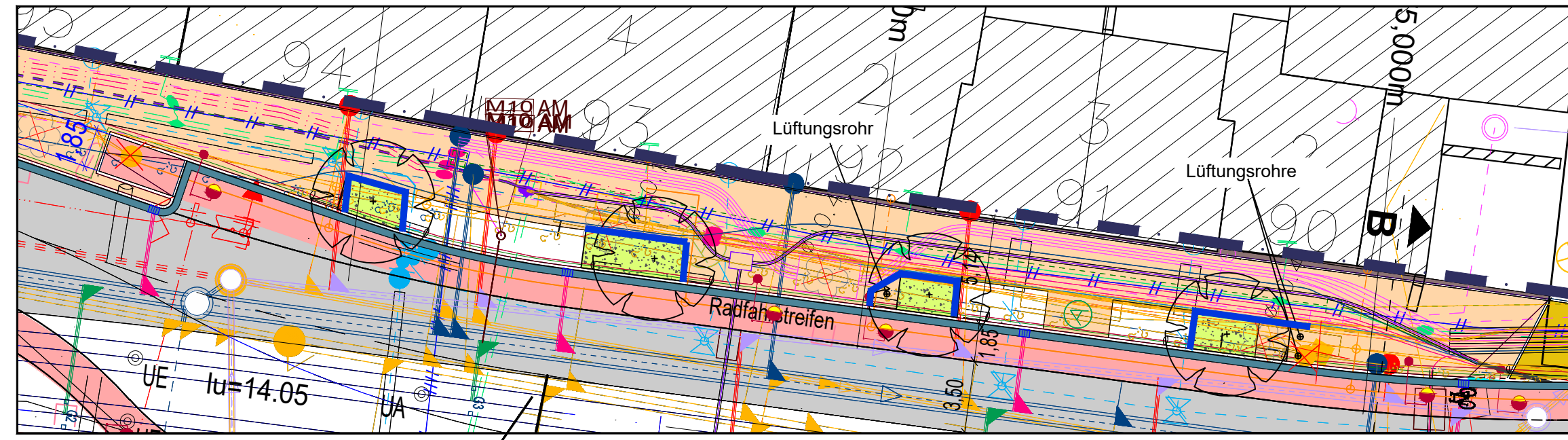


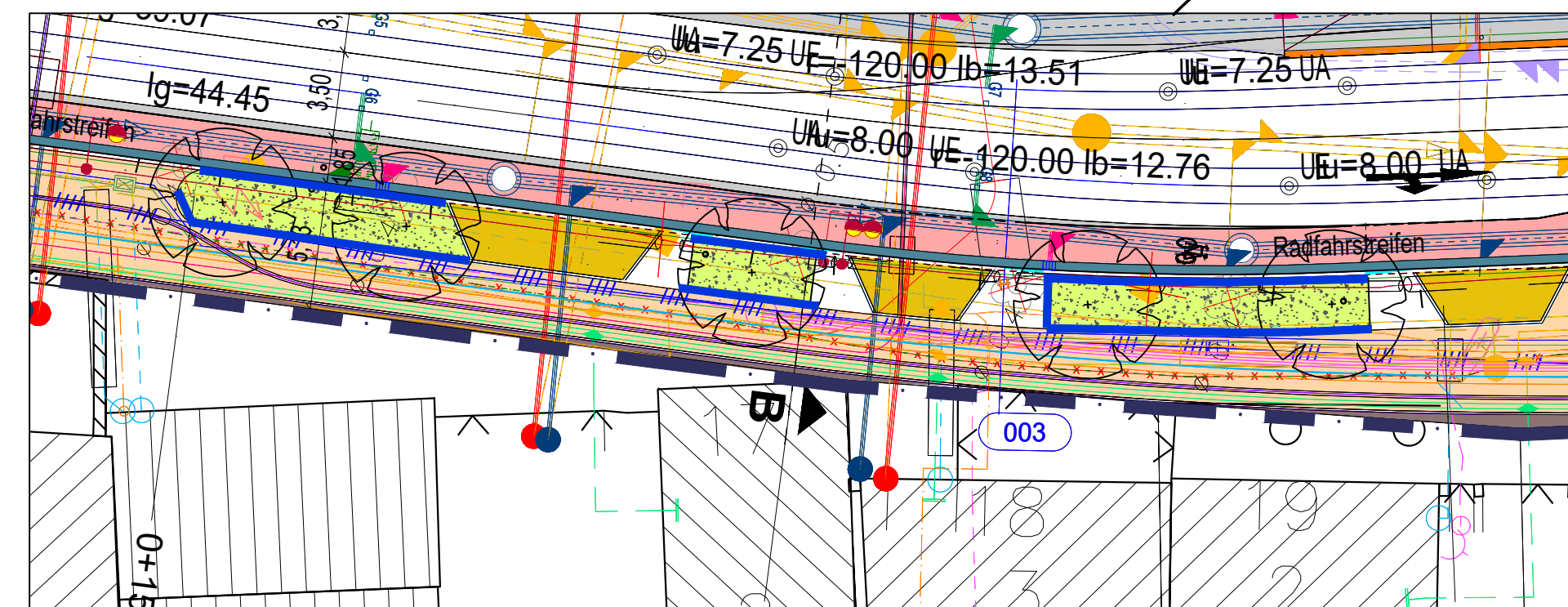
Ausschnitt Baumquartier M 1: 250



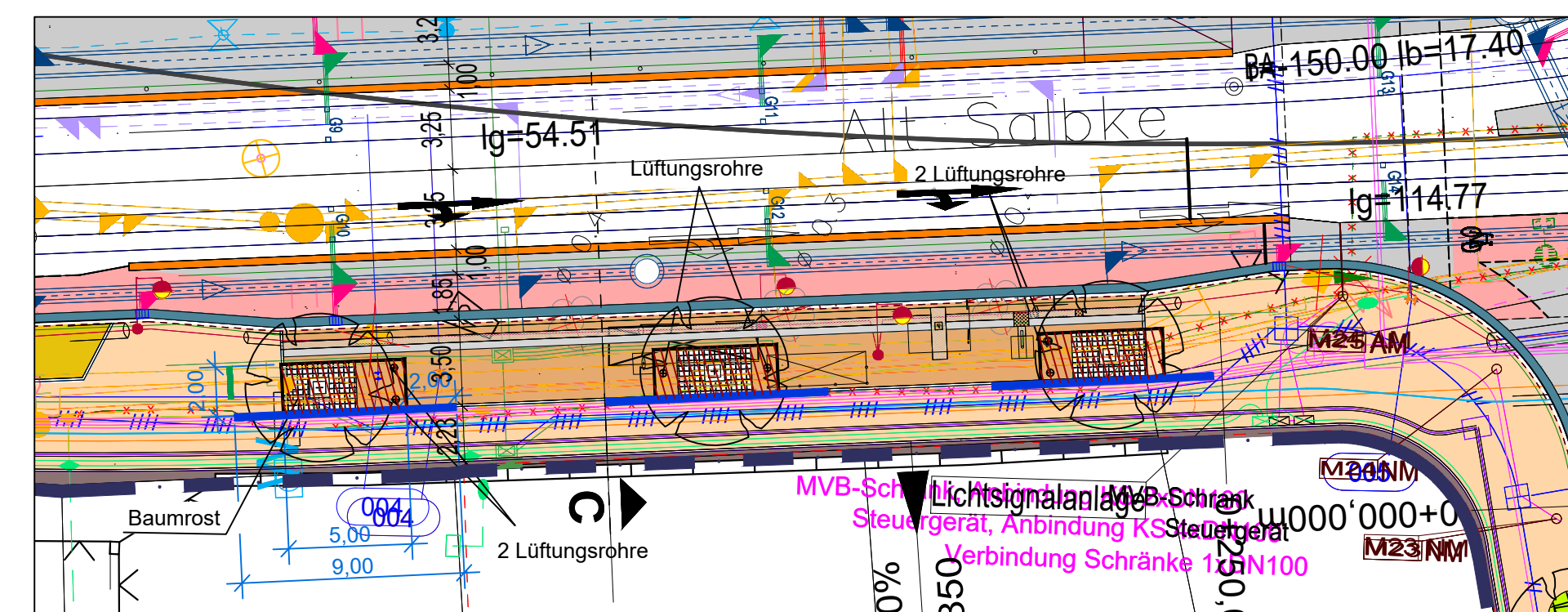
Ausschnitt Baumquartiere M 1: 250



Ausschnitt Baumquartiere M 1: 250



Ausschnitt überbaute Baumquartiere M 1: 250



Legende Pflanzgruben

- Baumgrube 1,50 x 1,50 m; in diesem Bereich Bodenaustausch
- Baumgrube 2,00 x 2,00 m; in diesem Bereich Bodenaustausch
- Pflanzgraben; Breite 1,50 m, Tiefe 1,80 m einschl. 30 cm Oberboden
- Baumgrube 5,00 x 2,00 m überbaut
- Leitungsschutzbahnen, Tiefe 1,50 m
- geplanter Baum

**Legende Ströme**

- Rückbau von Strömungsleitungen
- mögl. Standort für gep. Strömungsleitung
- mögl. Standort für gep. hinterleuchtete Strömungsleitung

**Legende Bahnstrom - Bestand**

- Kabelanlage Bahnstrom
- Kabelanlage Weichensteuerung
- Rückbau / Außerbetriebnahme
- Kabel, Kabelkanal, etc.
- Mast, Schaltschrank, etc.

**Legende Bahnstrom - Planung**

- GS-Kabel (erwerflich)
- Rohranlage
- Rohranlage für Schienensicherung
- Rohranlage für Weichensteuerung
- Abwasser
- Trinkwasser
- Schutz (Schalt- / Schrank mit Anprallschutz)
- gepl. Führungsmast

**Legende SBL**

- von SBL-Kabel
- Leuchte vorhanden
- Leuchte vorhanden, Rückbau
- Leuchte mit Ausleger und Flansch am MVB-Mast

**Legende SBL - Umverlegung/Neubau**

- gepl. SBL-Kabel
- gepl. SBL-Kabel in Schutzrohr
- Leuchte mit Ausleger am Lichtmast
- Leuchte mit Ausleger und Flansch am MVB-Mast

**Legende Info**

- von Informationskabel in Kabelführung

**Legende Info - Umverlegung/Neubau**

- gepl. GMR in 3x50x4,6
- gepl. AZK Typ 6
- Start- & Zielgruben
- Leitungen gehen a.B.

**Legende Regenwasser**

- von Regenwasserkanal
- von Stützen, allg.
- von Stützen, allg. verschoben
- von Schiebsteinen, allg.
- von Schiebsteinen, allg. verschoben
- von Stützen für argenti. Hausanschluss
- von Schiebsteinen für argenti. Hausanschluss
- von Stützen für argenti. Straßeneinfahrt
- von Schiebsteinen für argenti. Straßeneinfahrt
- von Schiebsteinen

**Legende Regenwasser - Umverlegung/Neubau**

- gepl. Regenwasserkanal
- gepl. Anschlussung
- gepl. Schiebstein
- gepl. Mischwasserkanal
- gepl. Anschlussung SW III
- gepl. Schiebstein
- Leitungen gehen a.B.

**Legende Mischwasser**

- von Mischwasserkanal
- von Stützen, allg.
- von Stützen, allg. verschoben
- von Schiebsteinen, allg.
- von Schiebsteinen, allg. verschoben
- von Stützen für argenti. Hausanschluss
- von Schiebsteinen für argenti. Hausanschluss
- von Schiebsteinen

**Legende Mischwasser - Umverlegung/Neubau**

- gepl. Regenwasserkanal
- gepl. Anschlussung
- gepl. Schiebstein
- gepl. Mischwasserkanal
- gepl. Anschlussung SW III
- gepl. Schiebstein
- Leitungen gehen a.B.

**Legende Gas - Niederdruck**

- von GAS ND
- Arbeits ND
- Bildfuss ND
- Schieber ND
- Elage ND
- HA-Kasten ND
- Übergang ND
- Kesselwasser ND
- HA-Schieber ND
- Reichrohr ND
- Basisschieber ND

**Legende Gas - Hochdruck**

- von GAS HD
- Arbeits HD
- Bildfuss HD
- Schieber HD
- Elage HD
- HA-Kasten HD
- Übergang HD
- Kesselwasser HD
- HA-Schieber HD
- Reichrohr HD
- Basisschieber HD

**Legende Gas - Umverlegung/Neubau**

- gepl. GAS HD
- gepl. GAS ND in Schutzrohr
- gepl. Start- & Zielgruben
- Leitungen gehen a.B.

**Legende Strom - NSP**

- von 11 kV Kabel
- Verleitturm
- Widerstandsfähigkeit
- Abwegriffe
- Übergangsfähigkeit
- Endfals
- Hausschlusskappe
- Zählerschleife

**Legende Strom - MSP**

- von 11 kV Kabel
- Verleitturm
- Abwegriffe
- Übergangsfähigkeit
- Endfals
- Schutz NSP / MSP

**Legende Strom - Umverlegung/Neubau**

- gepl. NSP
- gepl. NSP in Schutzrohr
- gepl. MSP
- gepl. MSP in Schutzrohr
- gepl. Start- & Zielgruben
- Leitungen gehen a.B.

**Legende LSA**

- von LSA-Kabel
- von Kabel gehen a.B.

**Legende LSA - Umverlegung/Neubau**

- gepl. LSA-Kabel
- gepl. LSA-Mast (Standmast)
- gepl. LSA-Mast (Auslegermast)

**Legende Telekommunikation**

- von Telekom-Leitung (Lage ungenau)
- von KD-Vodafone-Leitung (3x50x4,6 o. 3x40x3,7)
- von KD-Vodafone-Leitung (3x50x4,6 o. 3x40x3,7, Lage ungenau)

**Legende Telekommunikation - Umverlegung/Neubau**

- gepl. Telekomleitungen
- gepl. Telekomleitungen in Schutzrohr
- gepl. Vodafone-Leitungen in Schutzrohr
- gepl. Start- & Zielgruben
- Leitungen gehen a.B.

**Legende Trinkwasser**

- von Trinkwasser
- Arbeits
- Lehrgraben
- Schieber
- HA-Schieber
- Elage
- Überschieber
- Hydrant
- Hydrant, seitl. Schieber
- Übergang
- Wasserschäler
- Kopfabzweig
- Drehschieber

**Legende Trinkwasser - Umverlegung/Neubau**

- gepl. Trinkwasser
- gepl. Trinkwasser in Schutzrohr
- gepl. Trinkwasser in Schutzrohr
- gepl. Trinkwasser in Schutzrohr
- gepl. Trinkwasser in Schutzrohr
- Leitungen gehen a.B.

**ZEICHENERKLÄRUNG:**

**Strassenverkehrsanlage (B Länge & Jüries)**

- Fahrbahn (grundhafter Ausbau)
- Gehweg geplant
- Ein- und Ausfahrten / Grundstückszufahrten
- Mosaikpflaster (Grundstücksanpassung)
- Wiederherstellung Schotterterrassen (Wartungsweg)
- Wiederherstellung Verkehrsflächen
- Befestigung Auslaufkanten
- gepl. Grünfläche (inkl. Baumpflanzung)
- gepl. Baumpflanzung (Baumstumpf in Pflasterfläche)
- mögl. Standort für gep. Strömungsleitung
- mögl. Standort für gep. hinterleuchtete Strömungsleitung
- mögl. Stellplatz für mobile Hochwasserpumpen (AGM)

**Bordanlagen**

- Fahrbahnrand
- Gosse (2-reihig)
- gepl. LSA-Mast (Standmast)
- gepl. LSA-Mast (Auslegermast)
- Leuchte mit Ausleger am Lichtmast
- Leuchte mit Ausleger und Flansch am MVB-Mast
- Leuchte vorhanden
- Leuchte vorhanden, Rückbau
- ef. Baumfüllungen

**Gleisanlagen (B Buschmann)**

- überfahrbarer Gleisbereich
- Wiederherstellung Fahrbahn
- Gehweg Wendschiefe
- Wiederherstellung Gehweg
- Schottergleis
- Haltestellenwarte
- Grünflächen Wendschiefe
- Brückenplanung Stützbrücke (B Gnade)
- gepl. Stützbrücke

**Combiord Magdeburg**

- Wartehaus ÖPNV
- gepl. Rückbau Führungsmast
- von Führungsmast
- gepl. Führungsmast
- OPNV-Geis

**Planfeststellung**

- Planfeststellungsgrenze Straße + Gleis

**Planungsgrundlage:** LH Magdeburg, FB - Vermessung und Baurecht vom Oktober 2017  
**Vermessung:** L'VermGeo LSA [A181-10159/09] Stand 07/2019  
**Liegenschaftskarte:** L'VermGeo LSA [A181-10159/09] Stand 07/2019  
**Höhenstatus:** NHN 1992  
**Lagestatus:** LS 150  
**Fachplaner:** W. Westhus, Landschaftsarchitekt  
**verfasst:** Ingeborg Böhre, Buschmann GmbH  
**Entwurfsverfasser:** Nr. 1 Gleisanlagen Straßenbahn, Nr. 2 Strassenverkehrsanlage  
**geprüft:** Nr. 1, Nr. 2  
**Datum:** 19.07.2023  
**Zeichen:** W. Westhus, D. Buschmann, K. Jüries  
**Titelblatt:** a, Ergänzung zur Planfeststellung, Juli 2023, W. Westhus  
**Planstandort:** Baustandorte, Baumquartiere  
**Maßstab:** 1:500  
**Unterlage / Blatt-Nr.:** 9.2.3 a  
**Vorhaben:** Umgestaltung der Straßenbahnverkehrsanlagen mit Ausbau des Knotenpunktes Alt Salbke / Faulmannstraße in Magdeburg Ersatzneubau der Brücke über die Sülze  
**aufgestellt:** Landeshauptstadt Magdeburg, Tiefbauamt  
**Magdeburg den:** [ ]  
**Z:\Projekt\Landesplanung\BPM Magdeburg Faulmannstraße\BPM\BPM\_Juli\_23\LBP.dwg**