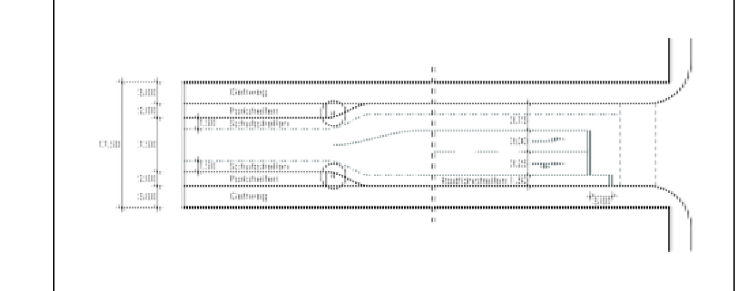


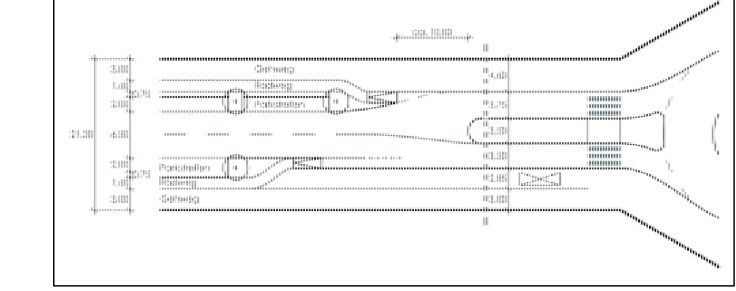


- Knotenpunkt plangleich mit vorfahrregelnder Beschilderung
- ⊕ Knotenpunkt plangleich Kreisverkehr
- ⊙ Knotenpunkt plangleich LSA - geregelt

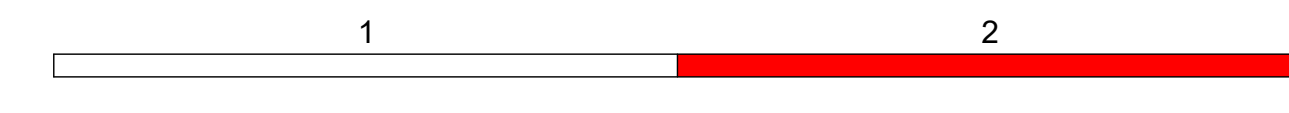
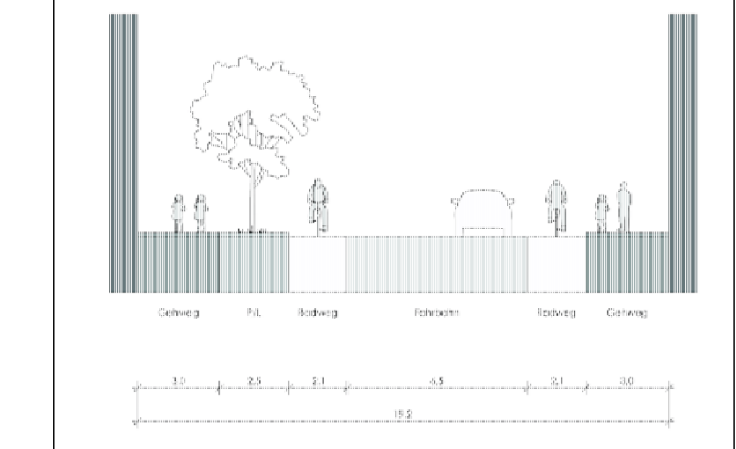
Knotenpunkt gem. RASt 06



Knotenpunkt gem. RASt 06 kl. Kreisverkehr



Regelquerschnitt gem. RASt 06 freie Strecke



Lagebezug: Höhenbezug: Blattgröße: 97,0x59,0 (0,572m²)

AUFTRAGGEBER
Landeshauptstadt Magdeburg
 Dezernat für Stadtentwicklung, Bau und Verkehr
 Stadtplanungsamt, Abt. Verkehrsplanung

PLANNER	bearbeitet	Datum	Name
Verkehrsplanung GmbH	gezeichnet		
	geprüft		
INGENIEURBÜRO	bearbeitet	Datum	Name
Ingenieurbüro EVTI GmbH	gezeichnet	13.10.2020	Schulz
	geprüft	13.10.2020	Ullrich

Nr.	Art der Änderung	Datum	Zeichen

GRUNDLAGENERMITTLUNG

Straßenbauverwaltung Stadt Magdeburg Straße / Abschn.-Nr. / Station: bis Projekt-Nr.: 27/19	Lageplan Variante 1A Entlastungsstraße Maßstab: 1:5000
---	---

Verkehrsuntersuchung für die ostelbischen Stadtteile

aufgestellt:	
den	

Kartengrundlage:
 Landeshauptstadt Magdeburg
 FB Vermessungsamt und Baurecht (Datum 07.01.2019)
 Topographische Stadtkarte 1:10.000