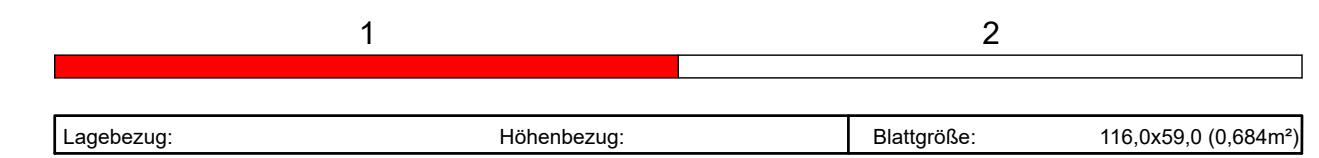
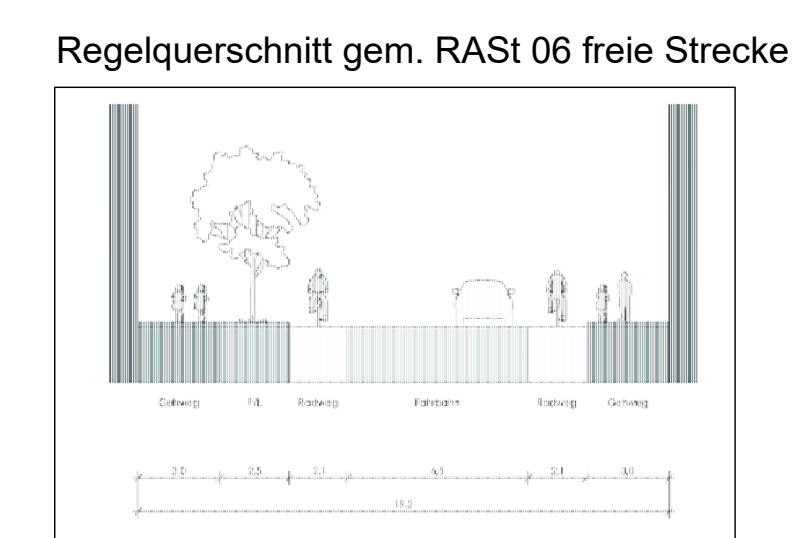
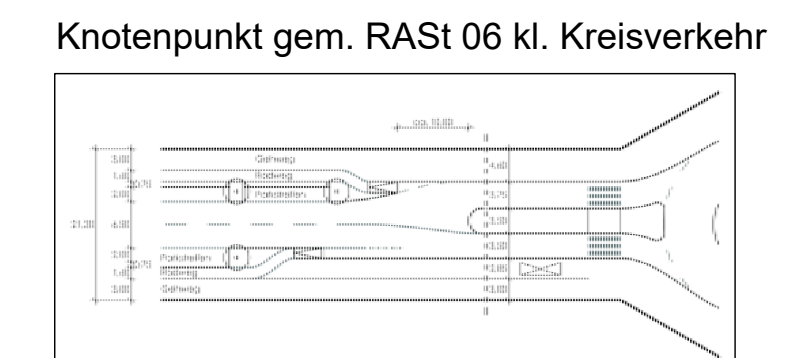
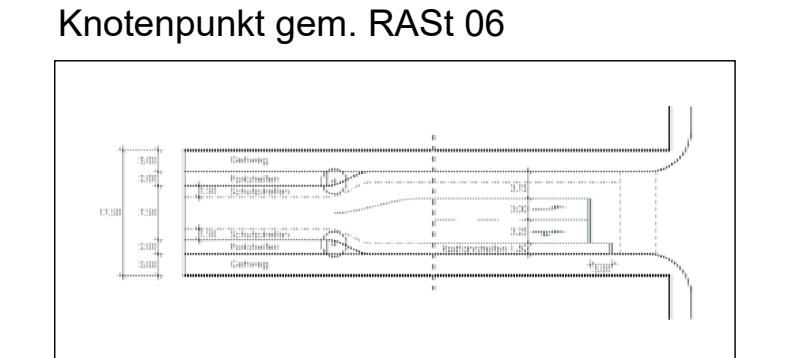


- I0393/20 Anlage 3 Blatt 1**
- Knotenpunkt plangleich mit vorfahrtregelnder Beschilderung
 - Knotenpunkt plangleich Kreisverkehr
 - Knotenpunkt plangleich LSA - geregelt
 - Darstellung für mögliche Weiterführung der Entlastungsstrecke in Verbindung mit dritter Elbquerung



Lagebezug: Höhenbezug: Blattgröße: 116,0x59,0 (0,684m²)

AUFTRAGGEBER
Landeshauptstadt Magdeburg
 Dezernat für Stadtentwicklung, Bau und Verkehr
 Stadtplanungsamt, Abt. Verkehrsplanung

PLNER	verkehrsplanung GmbH	verkehrsplanung	bearbeitet	Datum	Name
gezeichnet					
geprüft					

Ingenieurbüro EVTI GmbH	EVTI	bearbeitet	Datum	Name
ENTWURF FÜR VERKEHR, TIEF- UND INGENIEURBAU				
gezeichnet				
geprüft				

Nr.	Ergänzung Elbquerung	Datum	Zeichen
a	Ergänzung Elbquerung	17.11.2020	Schu

GRUNDLAGENERMITTLUNG

Straßenbauverwaltung
 Stadt Magdeburg
 Straße / Abschn.-Nr. / Station:
 bis
 Projekt-Nr.: 27/19
 Lageplan Variante 2A
 Entlastungsstraße
 Maßstab: 1:5000

Verkehrsuntersuchung für die ostelbischen Stadtteile

aufgestellt:	
den	

Kartengrundlage:
 Landeshauptstadt Magdeburg
 FB Vermessungsamt und Baurecht (Datum 07.01.2019)
 Topographische Stadtkarte 1:10.000