


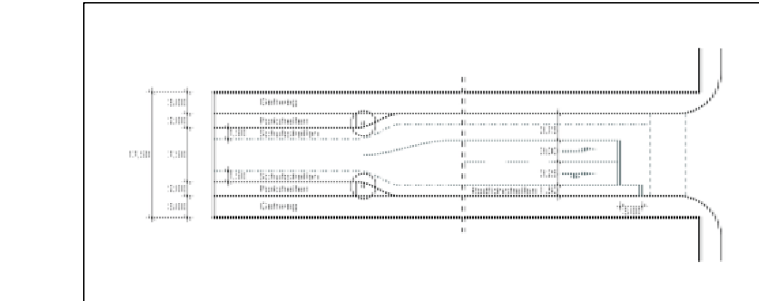


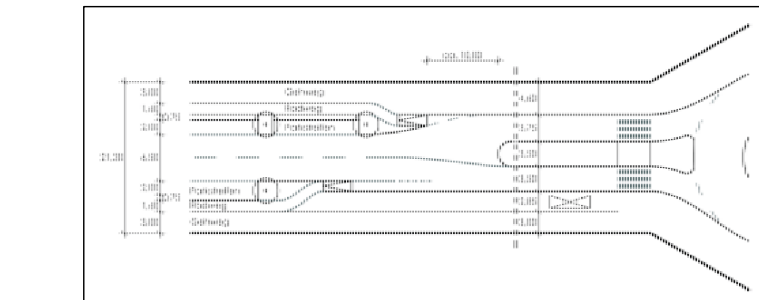
-  Knotenpunkt plangleich mit vorfahrregelnder Beschilderung
-  Knotenpunkt plangleich Kreisverkehr
-  Knotenpunkt plangleich LSA - geregelt



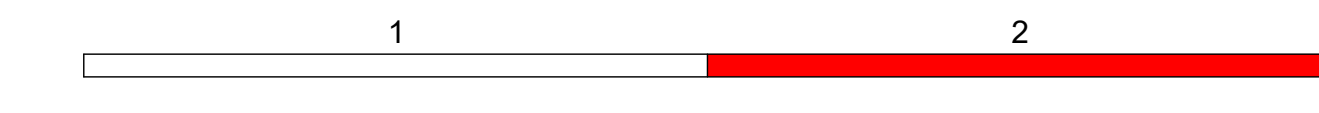
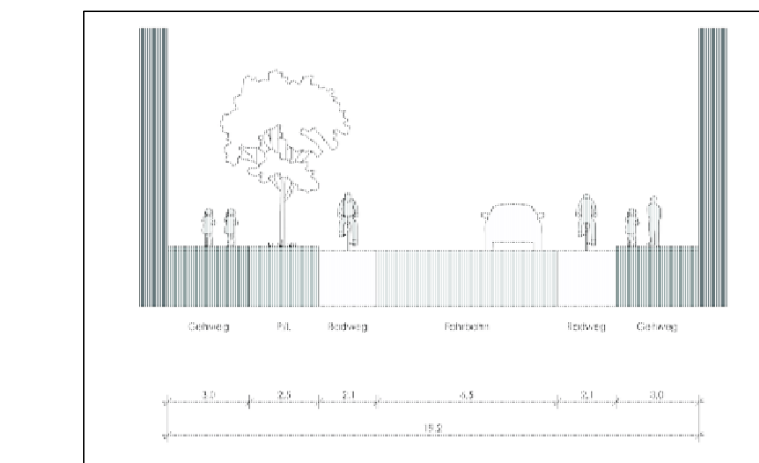
Knotenpunkt gem. RASt 06



Knotenpunkt gem. RASt 06 kl. Kreisverkehr



Regelquerschnitt gem. RASt 06 freie Strecke



Lagebezug: Höhenbezug: Blattgröße: 97,0x59,0 (0,572m²)

AUFTRAGGEBER
Landeshauptstadt Magdeburg
 Dezernat für Stadtentwicklung, Bau und Verkehr
 Stadtplanungsamt, Abt. Verkehrsplanung

PLANER	Logo	bearbeitet	Datum	Name
Verkehrsplanung GmbH Edward-Rosenbusch-Str. 30, 06423 Weimar Tel: +49 3643 80 19 82 Fax: +49 3643 80 50 53		gezeichnet		
Ingenieurbüro EVTI GmbH Leidweg-Edhard-Straße 55 a, 04103 Leipzig Tel: 0341-711863 Fax: 0341-711860		geprüft	13.10.2020	Schulz
		gezeichnet	13.10.2020	Pfaffler
		geprüft	13.10.2020	Ulitzsch

Nr.	Art der Änderung	Datum	Zeichen

GRUNDLAGENERMITTLUNG

Straßenbauverwaltung Stadt Magdeburg	Lageplan Variante 2A Entlastungsstraße
Straße / Abschn.-Nr. / Station: bis	Maßstab: 1:5000
Projekt-Nr.: 27/19	

Verkehrsuntersuchung für die ostelbischen Stadtteile

aufgestellt:	
den	

Kartengrundlage:
 Landeshauptstadt Magdeburg
 FB Vermessungsamt und Baurecht (Datum 07.01.2019)
 Topographische Stadtkarte 1:10.000