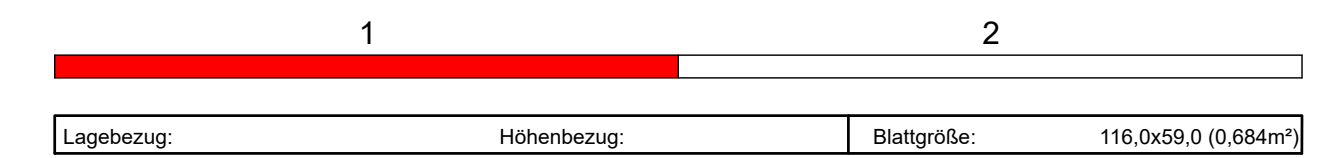
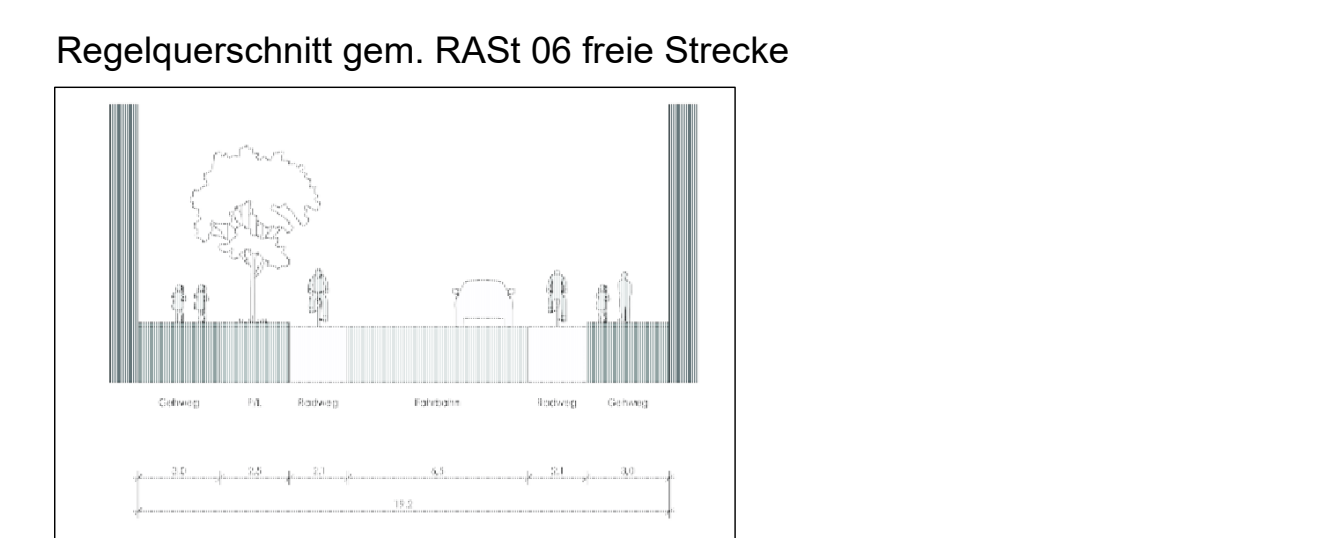
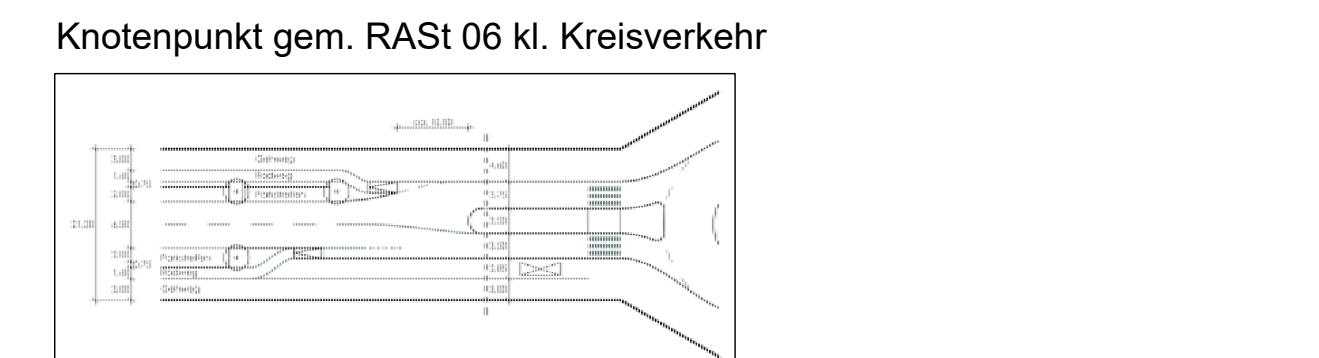
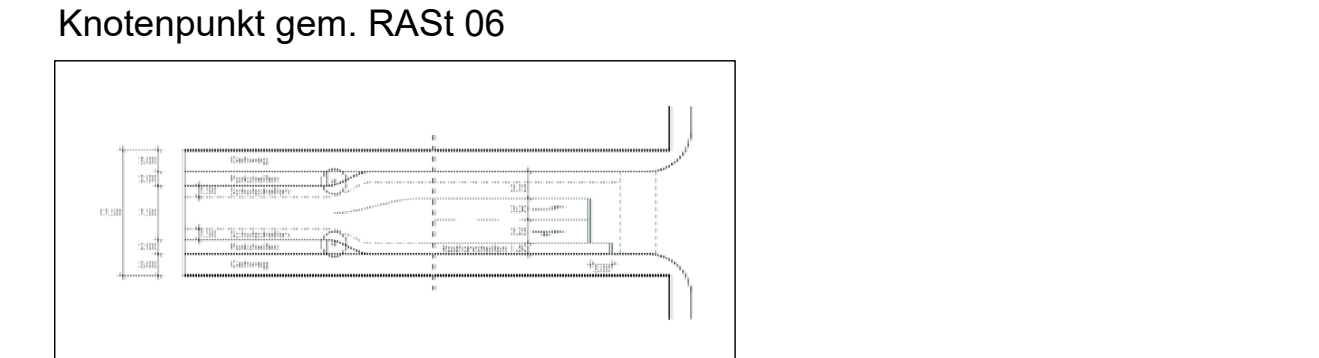


- I0393/20 Anlage 4 Blatt 1**
- Knotenpunkt plangleich mit vorfahrregelnder Beschilderung
 - Knotenpunkt plangleich Kreisverkehr
 - Knotenpunkt plangleich LSA - geregelt
 - Darstellung für mögliche Weiterführung der Entlastungsstrecke in Verbindung mit dritter Elbquerung



Lagebezug: Höhenbezug: Blattgröße: 116,0x59,0 (0,684m²)

AUFTRAGGEBER
Landeshauptstadt Magdeburg
 Dezernat für Stadtentwicklung, Bau und Verkehr
 Stadtplanungsamt, Abt. Verkehrsplanung

PLNER	verkehrsplanung	bearbeitet	Datum	Name
yverkehrsplanung GmbH Eduard-Rosenthal-Str. 30 09423 Wiemar Tel: + 49 3643 80 19 82 Fax: + 49 3643 80 90 53		gezeichnet		
Ingenieurbüro EVTI GmbH ENTWURF FÜR VERKEHR, TIEF- UND INGENIEURBAU Luisenpark-Str. 55 a 04103 Leipzig Tel: 0341-711863 Fax: 0341-711850		geprüft	13.10.2020	Schulz
		gezeichnet	13.10.2020	Pfeifer
		geprüft	13.10.2020	Uhlitzsch

Nr.	Ergänzung	Art der Änderung	Datum	Zeichen
a	Ergänzung Elbquerung		17.11.2020	Schu

GRUNDLAGENERMITTLUNG

Straßenbauverwaltung Stadt Magdeburg Straße / Abschn.-Nr. / Station: bis Projekt-Nr.: 27/19	Lageplan Variante 3A Entlastungsstraße Maßstab: 1:5000
---	---

Verkehrsuntersuchung für die ostelbischen Stadtteile

aufgestellt:	
den	

Kartengrundlage:
 Landeshauptstadt Magdeburg
 FB Vermessungsamt und Baurecht (Datum 07.01.2019)
 Topographische Stadtkarte 1:10.000