


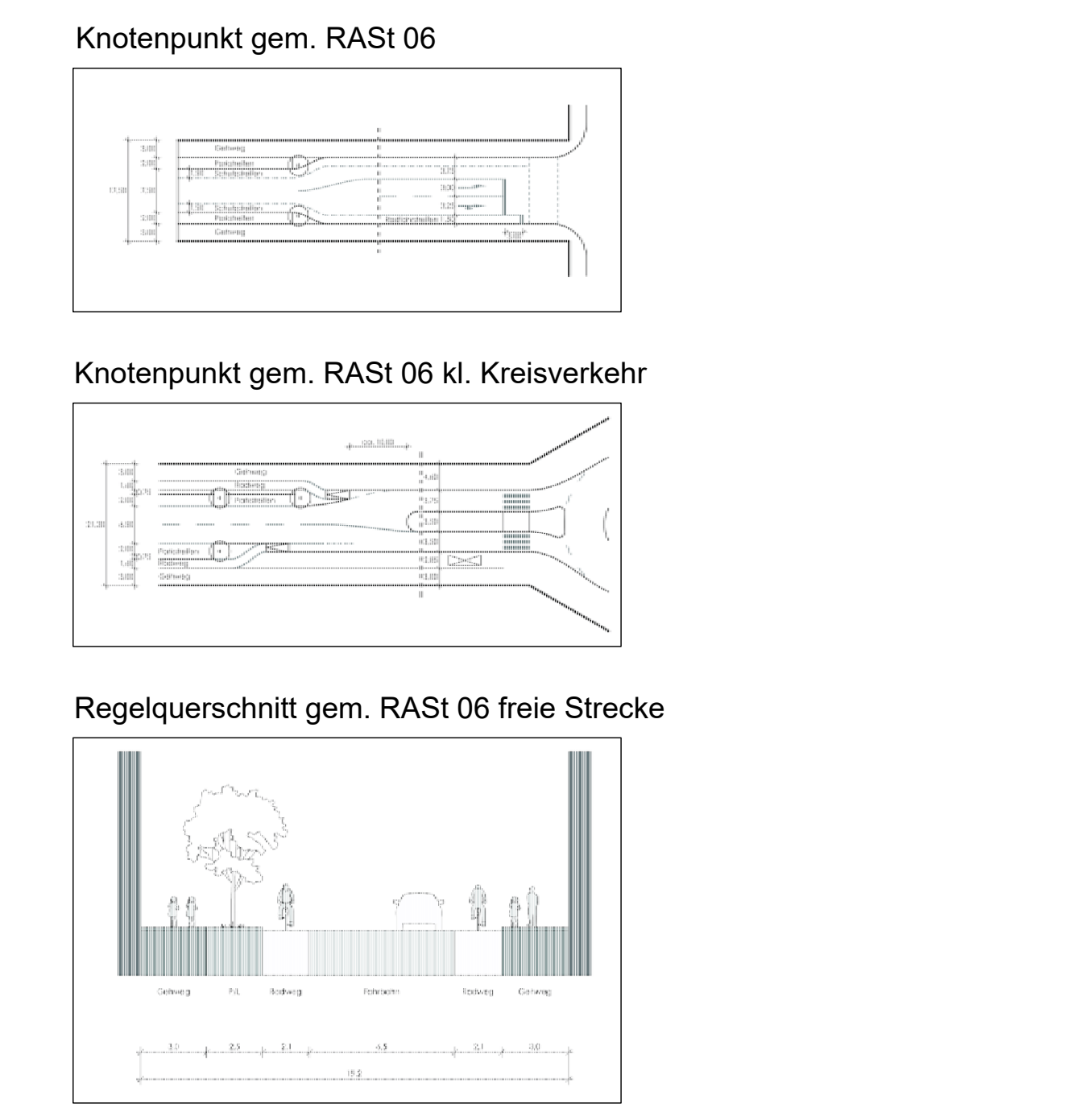


-  Knotenpunkt plangleich mit vorfahrregelnder Beschilderung
-  Knotenpunkt plangleich Kreisverkehr
-  Knotenpunkt plangleich LSA - geregelt



Lagebezug:	Höhenbezug:	Blattgröße:	97,0x59,0 (0,572m ²)
------------	-------------	-------------	----------------------------------

AUFTRAGGEBER
Landeshauptstadt Magdeburg
 Dezernat für Stadtentwicklung, Bau und Verkehr
 Stadtplanungsamt, Abt. Verkehrsplanung

PLANNER	VERZEICHENIS	BEARBEITET	DATUM	NAMEN
Verkehrsplanung GmbH Edward-Rosenbusch-Str. 30, 06423 Weimar Tel: +49 3643 80 19 82 Fax: +49 3643 80 50 53		bearbeitet gezeichnet geprüft		
Ingenieurbüro EVTI GmbH Ludwig-Edhard-Straße 55 a, 04103 Leipzig Tel: 0341-711863 Fax: 0341-711850		bearbeitet gezeichnet geprüft	13.10.2020 13.10.2020 13.10.2020	Schulz Pflafer Ulitzsch

Nr.	Art der Änderung	Datum	Zeichen

GRUNDLAGENERMITTLUNG

Straßenbauverwaltung Stadt Magdeburg	Lageplan Variante 4A Entlastungsstraße
Straße / Abschn.-Nr. / Station: bis	Maßstab: 1:5000
Projekt-Nr.: 27/19	

Verkehrsuntersuchung für die ostelbischen Stadtteile

aufgestellt:	
den	

Kartengrundlage:
 Landeshauptstadt Magdeburg
 FB Vermessungsamt und Baurecht (Datum 07.01.2019)
 Topographische Stadtkarte 1:10.000