




-  Knotenpunkt plangleich, vorfahrtregelnder Beschilderung
-  Knotenpunkt plangleich, Kreisverkehr
-  Knotenpunkt plangleich, LSA - geregelt

Variante 5A

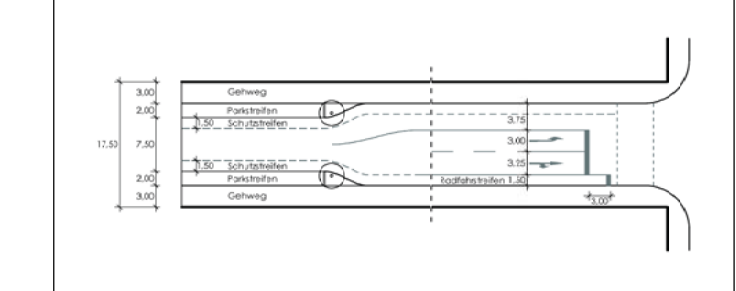
Nordbrückenzug

Friedensbrücken

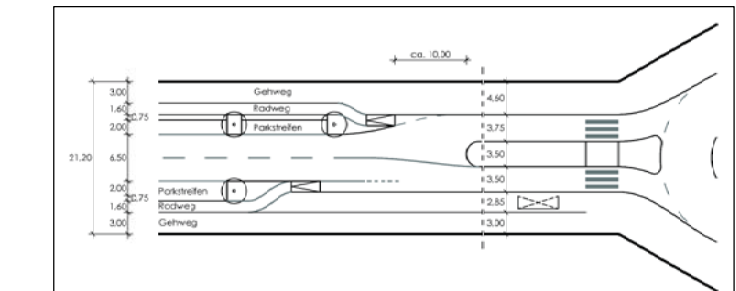
Baugrenze  
Variante 5A  
Entlastungsstraße

Anschluss Blatt 02  
Anschluss Blatt 01

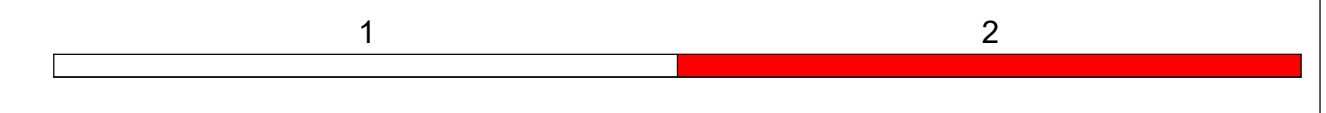
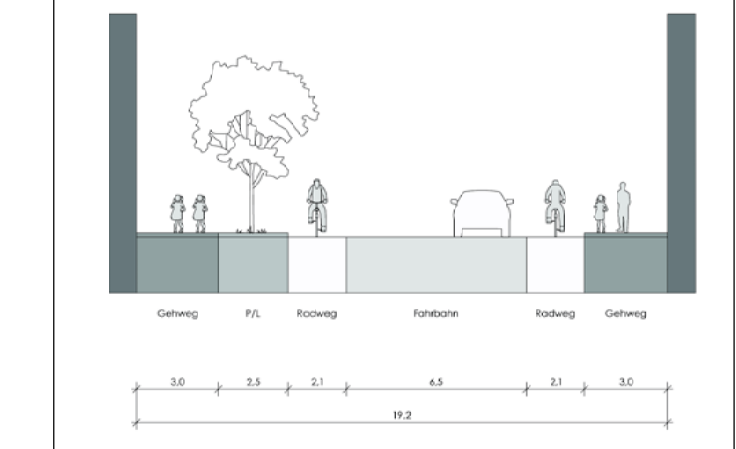
Knotenpunkt gem. RAS 06



Knotenpunkt gem. RAS 06 kl. Kreisverkehr



Regelquerschnitt gem. RAS 06 freie Strecke



Lagebezug:	Höhenbezug:	Blattgröße:	97,0x59,0 (0,572m²)
------------	-------------	-------------	---------------------

AUFTRAGGEBER  
**Landeshauptstadt Magdeburg**  
 Dezernat für Stadtentwicklung, Bau und Verkehr  
 Stadtplanungsamt, Abt. Verkehrsplanung

PLANER	Logo	bearbeitet	Datum	Name
Verkehrsplanung GmbH		gezeichnet		
Ingenieurbüro EVTI GmbH		geprüft		
		bearbeitet	13.10.2020	Schulz
		gezeichnet	13.10.2020	Pfaffer
		geprüft	13.10.2020	Ulltisch

Nr.	Art der Änderung	Datum	Zeichen

## GRUNDLAGENERMITTLUNG

Straßenbauverwaltung Stadt Magdeburg Straße / Abschn.-Nr. / Station: bis Projekt-Nr.: 27/19	Lageplan Variante 5A Entlastungsstraße Maßstab: 1:5000
---	--

Verkehrsuntersuchung für die ostelbischen Stadtteile

aufgestellt:	
den	

Kartgrundlage:  
 Landeshauptstadt Magdeburg  
 FB Vermessungsamt und Baurecht (Datum 07.01.2019)  
 Topographische Stadtkarte 1:10.000