



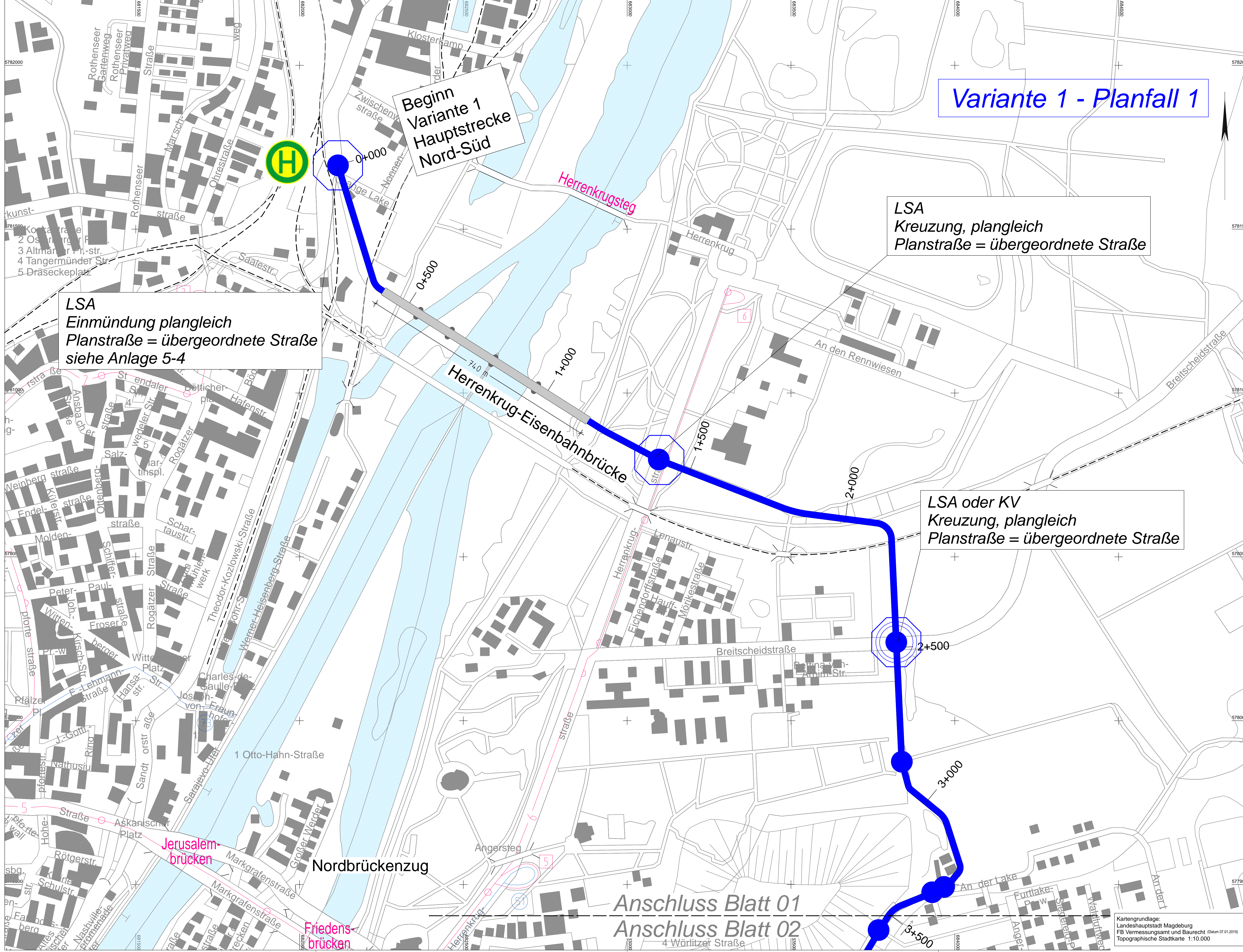


-  Knotenpunkt plangleich mit vorfahrregelnder Beschilderung
-  Knotenpunkt plangleich Kreisverkehr
-  Knotenpunkt plangleich LSA - geregelt
-  neu zu errichtende Haltestelle

Variante 1 - Planfall 1

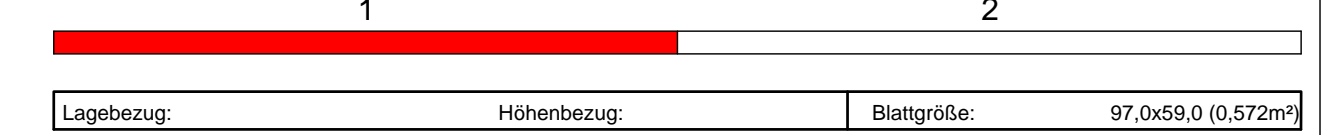
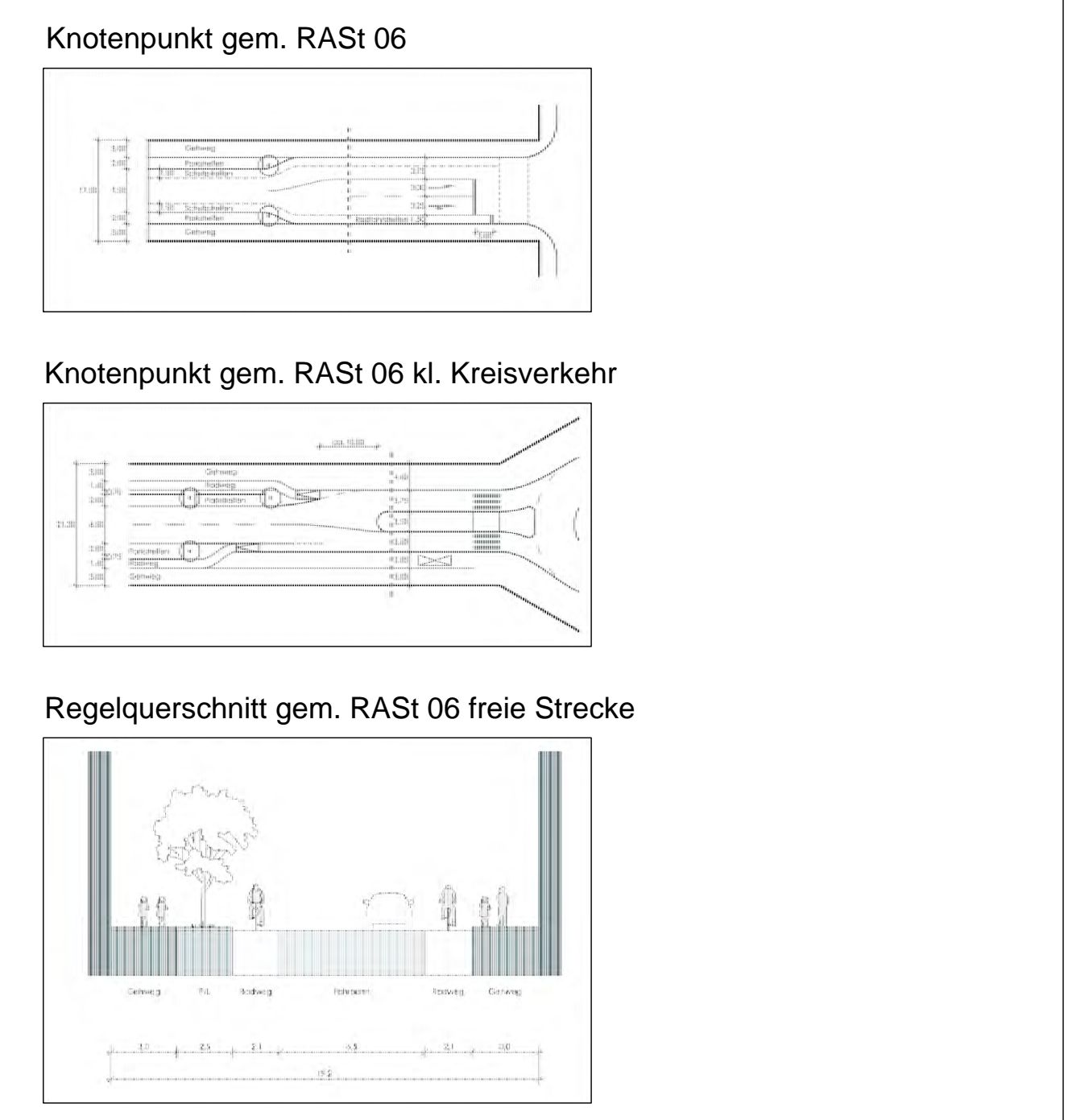


LSA  
Einmündung plangleich  
Planstraße = übergeordnete Straße  
siehe Anlage 5-4

Beginn  
Variante 1  
Hauptstrecke  
Nord-Süd

LSA  
Kreuzung, plangleich  
Planstraße = übergeordnete Straße

LSA oder KV  
Kreuzung, plangleich  
Planstraße = übergeordnete Straße



Lagebezug: Höhenbezug: Blattgröße: 97,0x59,0 (0,572m)  
**AUFTRAGGEBER**  
 Landeshauptstadt Magdeburg  
 Dezernat für Stadtentwicklung, Bau und Verkehr  
 Stadtplanungsamt, Abt. Verkehrsplanung

| PLANER                  | Logo  | bearbeitet | Datum      | Name     |
|-------------------------|---|------------|------------|----------|
| Verkehrsplanung GmbH    |  | gezeichnet |            |          |
| Ingenieurbüro EVTI GmbH |  | geprüft    |            |          |
|                         |   | bearbeitet | 15.10.2019 | Schulz   |
|                         |   | gezeichnet | 15.10.2019 | Pfaffer  |
|                         |   | geprüft    | 15.10.2019 | Ulitzsch |

| Nr. | Art der Änderung | Datum | Zeichen |
|-----|------------------|-------|---------|
|     |                  |       |         |

GRUNDLAGENERMITTLUNG

|  |   |
|--|---|
| Straßenbauverwaltung<br>Stadt Magdeburg<br>Straße / Abschn.-Nr. / Station:<br>Projekt-Nr.: 27/19 | Anlage 5 Blatt 1<br>Lageplan Variante 1<br>Entlastungsstraße / Dritte Elbquerung<br>Maßstab: 1:5000 |
|--|---|

Verkehrsuntersuchung für die ostelbischen Stadtteile

|              |  |
|--------------|--|
| aufgestellt: |  |
| den          |  |

Kartengrundlage:  
 Landeshauptstadt Magdeburg  
 FB Vermessungsamt und Baurecht (Datum 07.01.2019)  
 Topographische Stadtkarte 1:10.000

Anschluss Blatt 01

Anschluss Blatt 02

Variante 1 - Planfall 1

Baugrenze Variante 1 Teilstück Entlastungsstraße

LSA Bestand, wird ausgebaut  
Kreuzung, plangleich  
Planstraße = untergeordnete Straße

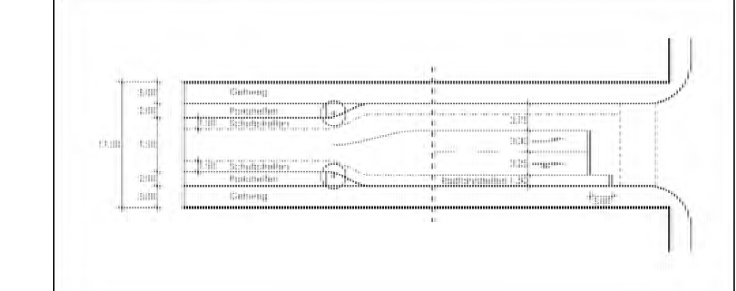
Baugrenze Variante 1 Teilstück Entlastungsstraße

Ende Variante 1 Hauptstrecke Nord-Süd

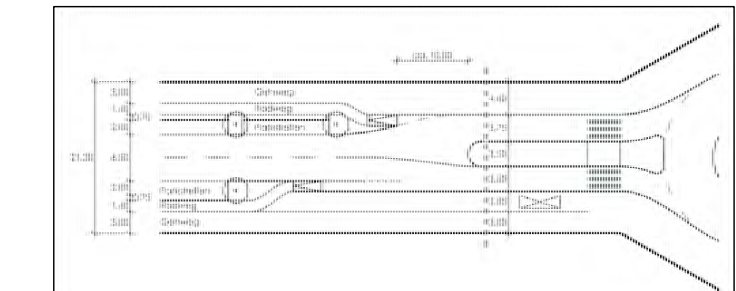
10044/20 Anlage 2 (Teil 2)

- Knotenpunkt plangleich mit vorfahrregelnder Beschilderung
- Knotenpunkt plangleich Kreisverkehr
- Knotenpunkt plangleich LSA - geregelt
- neu zu errichtende Haltestelle

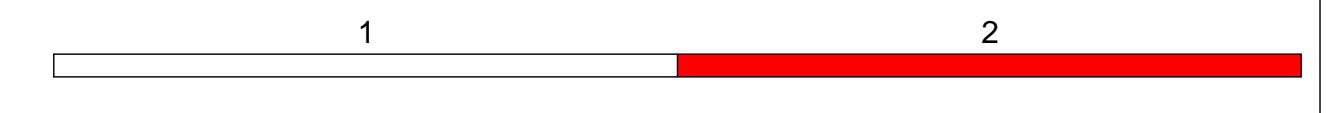
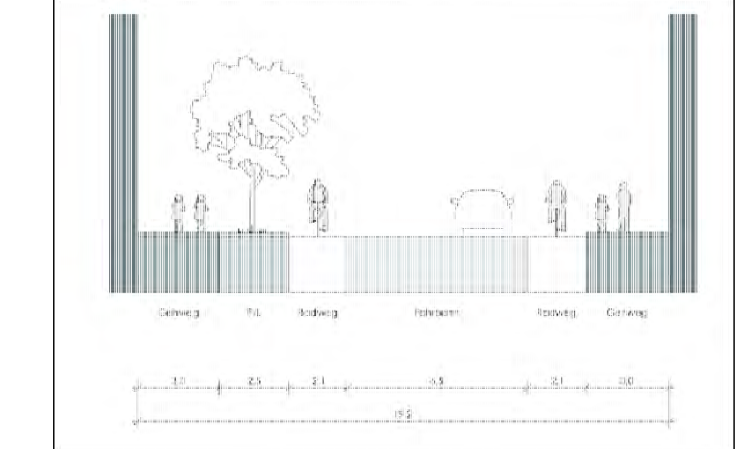
Knotenpunkt gem. RASt 06



Knotenpunkt gem. RASt 06 kl. Kreisverkehr



Regelquerschnitt gem. RASt 06 freie Strecke



Lagebezug: Höhenbezug: Blattgröße: 97,0x59,0 (0,572m)

AUFTRAGGEBER  
**Landeshauptstadt Magdeburg**  
 Dezernat für Stadtentwicklung, Bau und Verkehr  
 Stadtplanungsamt, Abt. Verkehrsplanung

| PLANER  | bearbeitet | Datum      | Name     |
|---|------------|------------|----------|
| Verkehrsplanung GmbH<br>Edward-Rosenthal-Str. 30, 39423 Weimar<br>Tel: +49 3643 80 19 82 Fax: +49 3643 80 50 53 | gezeichnet |            |          |
| Ingenieurbüro EVTI GmbH<br>Ludwig-Edwards-Straße 55 a., 04103 Leipzig<br>Tel: 0341-711863 Fax: 0341-711860      | geprüft    |            |          |
|   | gezeichnet | 15.10.2019 | Schulz   |
|   | geprüft    | 15.10.2019 | Ulitzsch |

| Nr. | Art der Änderung | Datum | Zeichen |
|-----|------------------|-------|---------|
|     |                  |       |         |

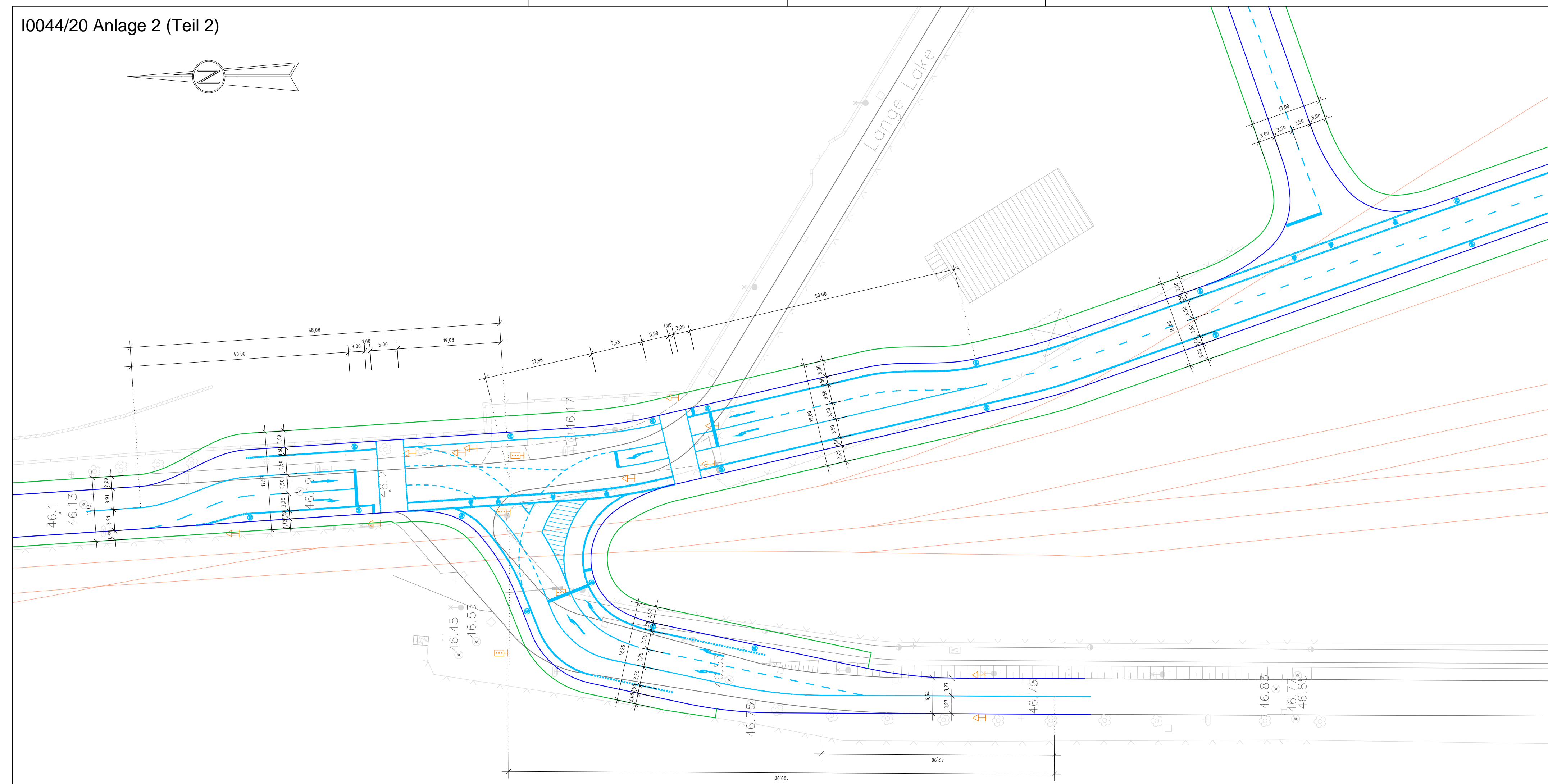
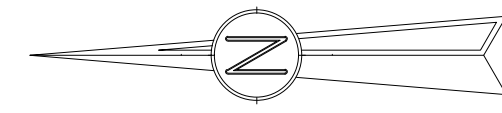
GRUNDLAGENERMITTLUNG

|   |   |
|---|---|
| Straßenbauverwaltung<br>Stadt Magdeburg | Anlage 5 Blatt 2<br><b>Lageplan Variante 1</b><br>Entlastungsstraße / Dritte Elbquerung |
| Straße / Abschn.-Nr. / Station:<br>bis  | Maßstab: 1:5000   |
| Projekt-Nr.: 27/19                      |   |

Verkehrsuntersuchung für die ostelbischen Stadtteile

|              |  |
|--------------|--|
| aufgestellt: |  |
| den          |  |

Kartengrundlage:  
Landeshauptstadt Magdeburg  
FB Vermessungsamt und Baurecht (Datum 07.01.2019)  
Topographische Stadtkarte 1:10.000



**Legende:**

- Lage Borde
- Begrenzung
- - - - - Seitenwände Trogbauwerk / Brückenbauwerk
- - - - - Fahrbahnmarkierungen
- Gleisanlagen (teilw. ungenau)

|            |             |                                 |
|------------|-------------|---------------------------------|
| Lagebezug: | Höhenbezug: | Blattgröße: 0,78mx0,3m (0,24m²) |
|------------|-------------|---------------------------------|

**AUFTRAGGEBER**

**Landeshauptstadt Magdeburg**

Dezernat für Stadtentwicklung, Bau und Verkehr  
Stadtplanungsamt, Abt. Verkehrsplanung



| PLANER  |            | Datum      | Name       |
|---|------------|------------|------------|
| <b>yverkehrsplanung GmbH</b><br>Eduard-Rosenthal-Str. 30 · 99423 Weimar<br>Tel.: + 49 3643 80 19 82 Fax: + 49 3643 80 50 53                                       | bearbeitet |            |            |
|   | gezeichnet |            |            |
|   | geprüft    |            |            |
| <b>Ingenieurbüro EVTI GmbH</b><br>ENTWURF FÜR VERKEHRS-, TIEF- UND INGENIEURBAU<br>Ludwig-Erhard-Straße 55 a, 04103 Leipzig<br>Tel.: 0341-711863 Fax: 0341-711850 | bearbeitet | 12.01.2020 | Schulz     |
|   | gezeichnet | 12.01.2020 | Scheringer |
|   | geprüft    | 12.01.2020 | Uhlitzsch  |

| Nr. | Art der Änderung | Datum | Zeichen |
|-----|------------------|-------|---------|
|     |                  |       |         |
|     |                  |       |         |
|     |                  |       |         |

## GRUNDLAGENERMITTLUNG

|  |  |
|--|--|
| Straßenbauverwaltung<br>Stadt Magdeburg<br><br>Straße / Abschn.-Nr. / Station:<br>Knotenpunkt Saalestr. / Lange Lake<br><br>Projekt-Nr.: 27/19 | Anlage 5 Blatt 3<br>Lageplan Variante 1<br>Entlastungsstraße/Dritte Elbquerung<br><br>Maßstab: 1:500 |
|--|--|

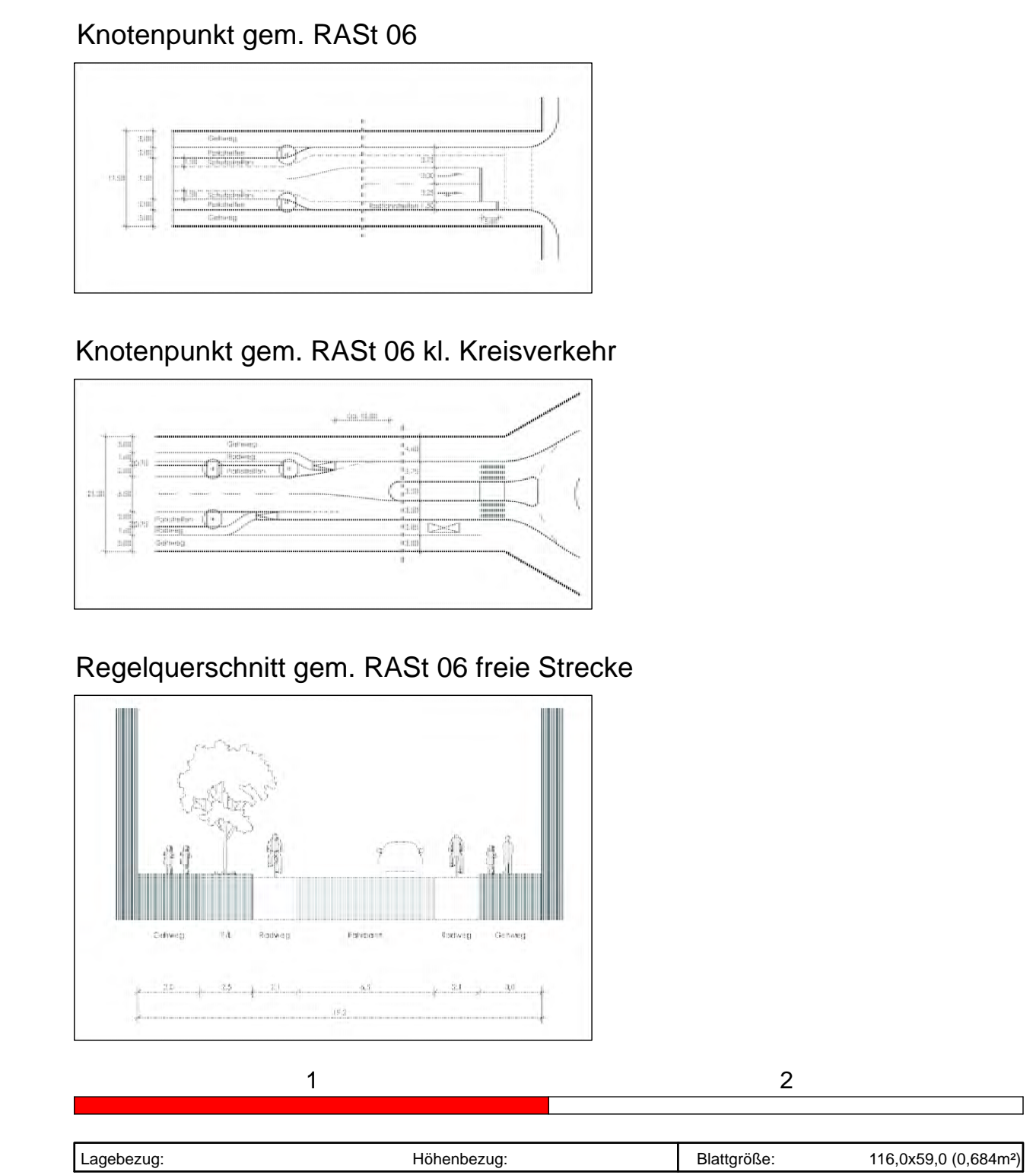
### Verkehrsuntersuchung für die ostelbischen Stadtteile

aufgestellt:

\_\_\_\_\_ , den \_\_\_\_\_



- I0044/20 Anlage 2 (Teil 2)**
- Knotenpunkt plangleich mit vorfahrregelnder Beschilderung
  - Knotenpunkt plangleich Kreisverkehr
  - ◻ Knotenpunkt plangleich LSA - geregelt
  - H neu zu errichtende Haltestelle



**AUFTRAGGEBER**

Landeshauptstadt Magdeburg  
 Dezernat für Stadtentwicklung, Bau und Verkehr  
 Stadtplanungsamt, Abt. Verkehrsplanung

| PLANER   | verkehrsplanung | bearbeitet            | Datum                    | Name                |
|--|-----------------|-----------------------|--------------------------|---------------------|
| yverkehrsplanung GmbH<br>Eduard-Rosenthal-Str. 30 · 09423 Weimar<br>Tel: + 49 3643 80 19 82 Fax: + 49 3643 80 50 53                                  |                 | gezeichnet<br>geprüft |                          |                     |
| Ingenieurbüro EVTI GmbH<br>ENTWURF FÜR VERKEHR, TIEF- UND INGENIEURBAU<br>Luisen-Elbe-Str. 55 a · 04103 Leipzig<br>Tel: 0341-711863 Fax: 0341-711850 |                 | gezeichnet<br>geprüft | 15.10.2019<br>15.10.2019 | Schulz<br>Uhlitzsch |

| Nr. | Art der Änderung | Datum | Zeichen |
|-----|------------------|-------|---------|
|     |                  |       |         |

**GRUNDLAGENERMITTLUNG**

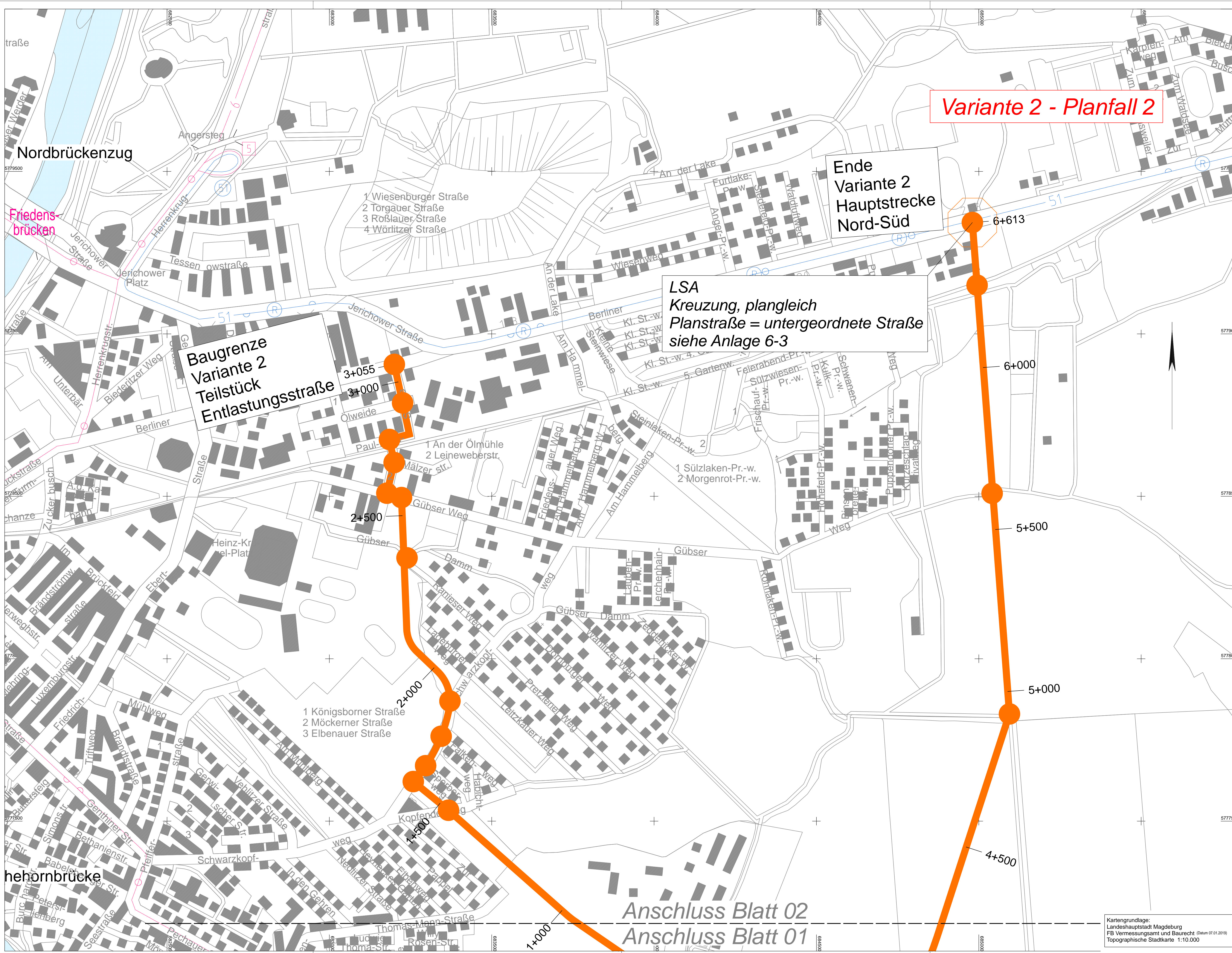
|   |   |
|---|---|
| Straßenbauverwaltung<br>Stadt Magdeburg<br>Straße / Abschn.-Nr. / Station:<br>bis<br>Projekt-Nr.: 27/19 | Anlage 6 Blatt 1<br>Lageplan Variante 2<br>Entlastungsstraße / Dritte Elbquerung<br>Maßstab: 1:5000 |
|---|---|

Verkehrsuntersuchung für die ostelbischen Stadtteile

|              |  |
|--------------|--|
| aufgestellt: |  |
| den          |  |

**Variante 2 - Planfall 2**

Kartengrundlage:  
Landeshauptstadt Magdeburg  
FB Vermessungsamt und Baurecht (Datum 07.01.2019)  
Topographische Stadtkarte 1:10.000



**10044/20 Anlage 2 (Teil 2)**

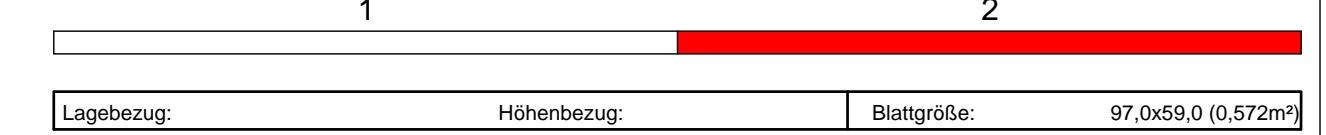
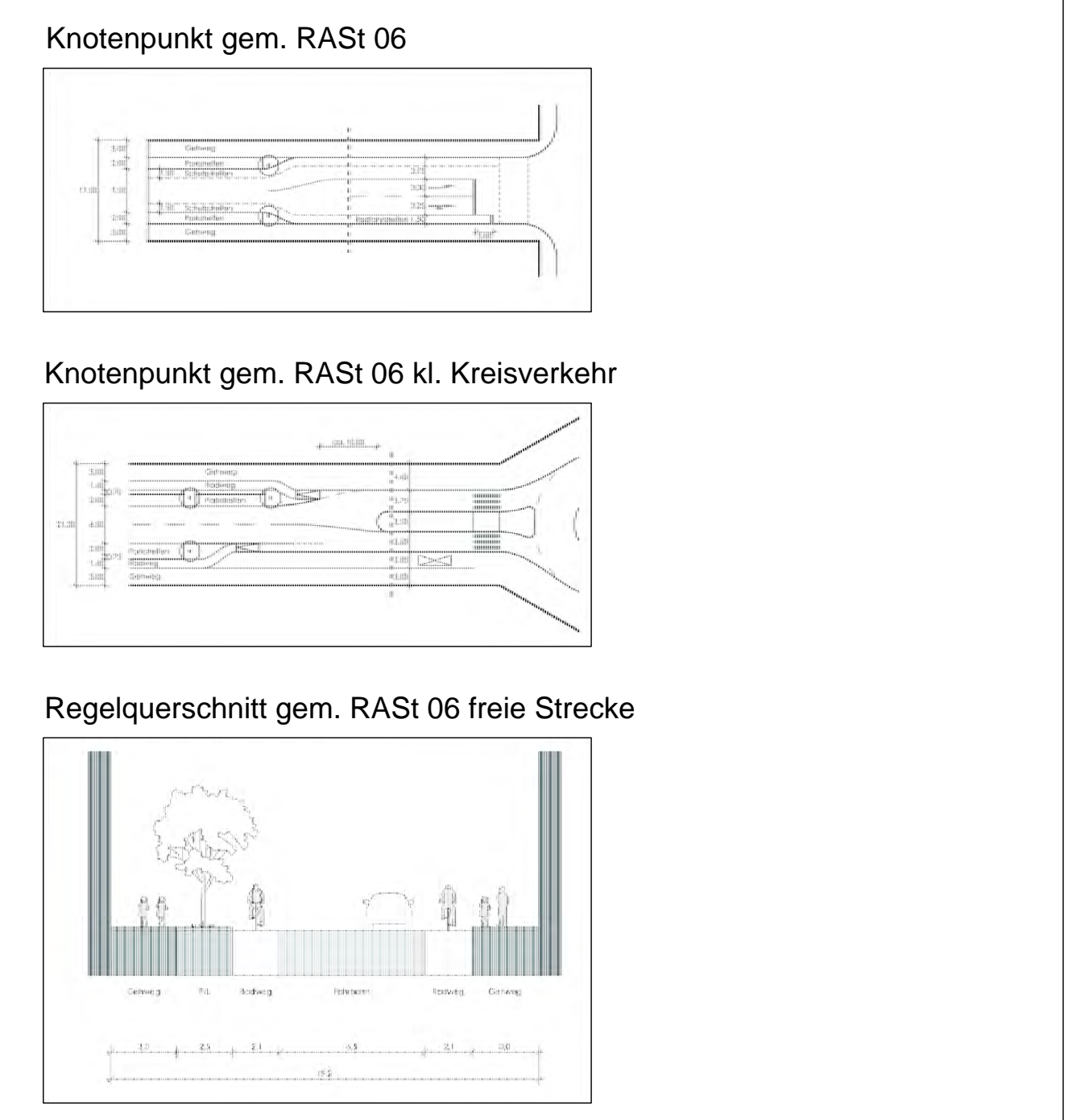
- Knotenpunkt plangleich mit vorfahrregelnder Beschilderung
- Knotenpunkt plangleich Kreisverkehr
- ◻ Knotenpunkt plangleich LSA - geregelt
- H neu zu errichtende Haltestelle

**Variante 2 - Planfall 2**

**Ende  
Variante 2  
Hauptstrecke  
Nord-Süd**

**LSA  
Kreuzung, plangleich  
Planstraße = untergeordnete Straße  
siehe Anlage 6-3**

**Baugrenze  
Variante 2  
Teilstück  
Entlastungsstraße**



Lagebezug: Höhenbezug: Blattgröße: 97.0x59.0 (0,572m)

**AUFTRAGGEBER**  
Landeshauptstadt Magdeburg  
Dezernat für Stadtentwicklung, Bau und Verkehr  
Stadtplanungsamt, Abt. Verkehrsplanung

| PLANNER   | VERARBEITET                         | Datum                                  | Name                          |
|---|-------------------------------------|--|-------------------------------|
| Verkehrsplanung GmbH<br>Edward-Rosenhuth-Str. 30, 39423 Weimar<br>Tel: +49 3643 80 19 82 Fax: +49 3643 80 50 53 | bearbeitet<br>gezeichnet<br>geprüft |  |                               |
| Ingenieurbüro EVTI GmbH<br>Leibniz-Str. 55 a, 04103 Leipzig<br>Tel: 0341-711863 Fax: 0341-711850                | bearbeitet<br>gezeichnet<br>geprüft | 15.10.2019<br>15.10.2019<br>15.10.2019 | Schulz<br>Pflafer<br>Ulitzsch |

| Nr. | Art der Änderung | Datum | Zeichen |
|-----|------------------|-------|---------|
|     |                  |       |         |

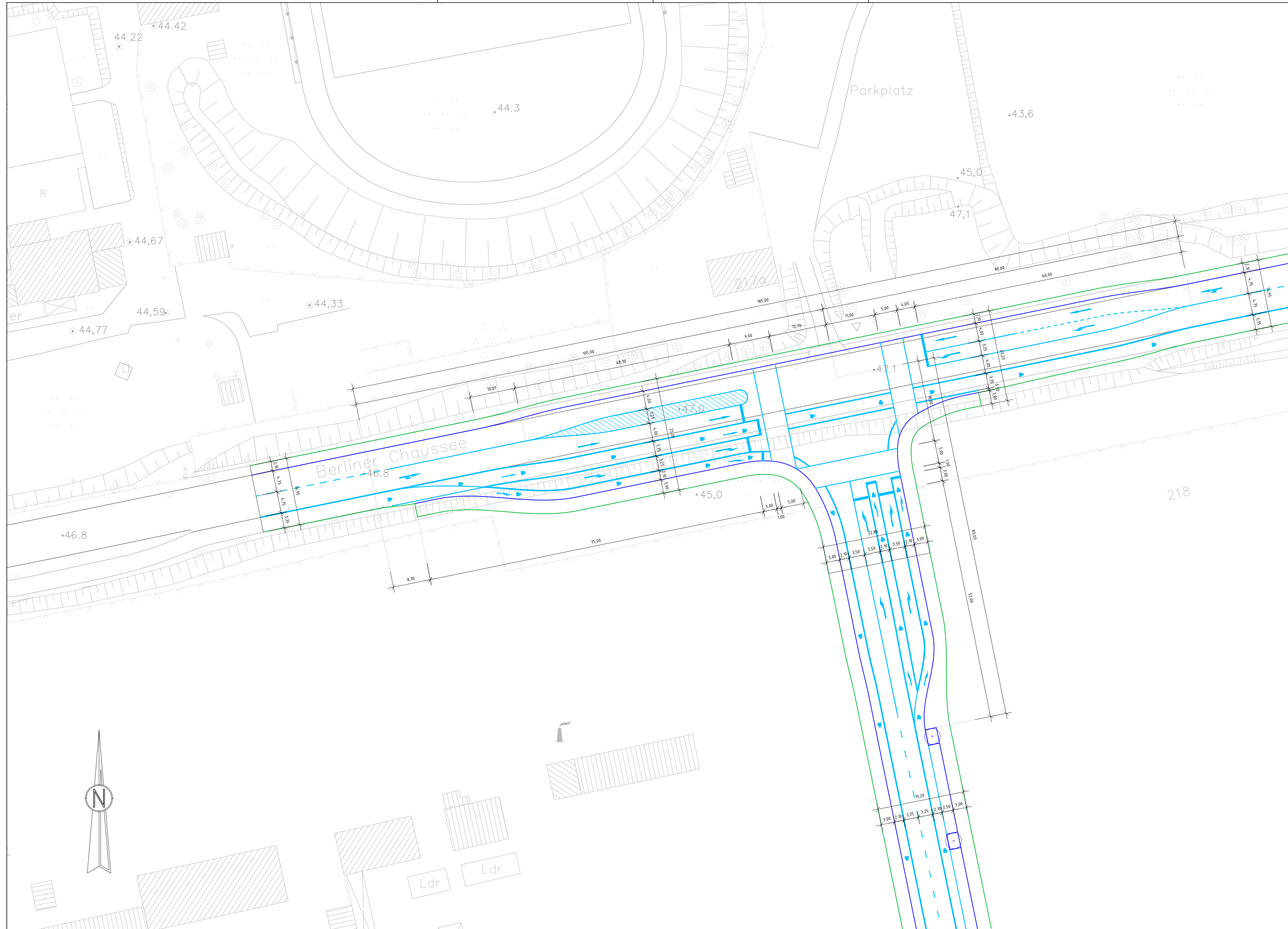
**GRUNDLAGENERMITTLUNG**

|   |   |
|---|---|
| Straßenbauverwaltung<br>Stadt Magdeburg | Anlage 6 Blatt 2<br><b>Lageplan Variante 2</b><br>Entlastungsstraße / Dritte Elbquerung |
| Straße / Abschn.-Nr. / Station:         | Maßstab: 1:5000   |
| Projekt-Nr.: 27/19                      |   |

**Verkehrsuntersuchung für die ostelbischen Stadtteile**

|              |  |
|--------------|--|
| aufgestellt: |  |
|              |  |
|              |  |

Kartengrundlage:  
Landeshauptstadt Magdeburg  
FB Vermessungsamt und Baurecht (Datum 07.01.2019)  
Topographische Stadtkarte 1:10.000



- Legende:
- Lage Borde
  - Begrenzung
  - - - - - / — Seitenwände Trogbauwerk / Brückenbauwerk
  - - - - - Fahrbahnmarkierungen
  - Gleisanlagen (teilw. ungenau)

|            |             |   |
|------------|-------------|---|
| Lagebezug: | Höhenbezug: | Blattgröße: 0,78mx0,42m (0,33m <sup>2</sup> ) |
|------------|-------------|---|

AUFTRAGGEBER  
**Landeshauptstadt Magdeburg**  
 Dezernat für Stadtentwicklung, Bau und Verkehr  
 Stadtplanungsamt, Abt. Verkehrsplanung



| PLANER  |            | Datum      | Name       |
|---|------------|------------|------------|
| <b>verkehrsplanung GmbH</b><br>Eduard-Rosenthal-Str. 30, 99423 Weimar<br>Tel.: + 49 3643 80 19 82 Fax: + 49 3643 80 50 53       | bearbeitet |            |            |
|   | gezeichnet |            |            |
|   | geprüft    |            |            |
| INGENIEURBÜRO EVTI GmbH   |            | Datum      | Name       |
| ENTWURF FÜR VERKEHRS-, TIEF- UND INGENIEURBAU<br>Ludwig-Erhard-Straße 55 a, 04109 Leipzig<br>Tel.: 0341-711863 Fax: 0341-711850 | bearbeitet | 12.01.2020 | Schulz     |
|   | gezeichnet | 12.01.2020 | Scheringer |
|   | geprüft    | 12.01.2020 | Uhlitzsch  |

| Nr. | Art der Änderung | Datum | Zeichen |
|-----|------------------|-------|---------|
|     |                  |       |         |
|     |                  |       |         |

## GRUNDLAGENERMITTLUNG

|   |   |
|---|---|
| Straßenbauverwaltung<br>Stadt Magdeburg<br>Straße / Abschn.-Nr. / Station:<br>Knotenpunkt Berliner Chaussee / Stadion Neue Welt<br>Projekt-Nr.: 27/19 | Anlage 6 Blatt 3<br><b>Lageplan Variante 2</b><br>Entlastungsstraße/Dritte Elbquerung<br>Maßstab: 1:500 |
|---|---|

### Verkehrsuntersuchung für die ostelbischen Stadtteile

aufgestellt:

\_\_\_\_\_ , den \_\_\_\_\_