



Amtsblatt für die Landeshauptstadt Magdeburg

33. Jahrgang

Magdeburg, den 12. Mai 2023

Nr. 11

| Inhalt: | Seite |
|---|----------------|
| Satzung über die Schulbezirke der kommunalen Grundschulen der Landeshauptstadt Magdeburg im Einschuljahr 2024/25 | 192-234 |
| Aufstellung und Auslegung des Entwurfs der 1. Änderung des einfachen Bebauungsplans Nr. 136-2 „Kastanienstraße Nordseite“ (Auslegung: 22.05.2023 bis 21.06.2023) | 235-238 |
| Aufstellung und Auslegung des Entwurfs der 1. Änderung des einfachen Bebauungsplans Nr. 137-1 „Hundisburger Straße“ (Auslegung: 22.05.2023 bis 21.06.2023) | 239-243 |
| Aufstellung und Auslegung des Entwurfs der 1. Änderung des einfachen Bebauungsplans Nr. 157-1 „Neustädter See“ (Auslegung: 22.05.2023 bis 21.06.2023) | 244-248 |
| Satzung zum Bebauungsplan Nr. 161-1 „Olvenstedter Scheid“ der Landeshauptstadt Magdeburg gemäß § 10 Abs. 3 Baugesetzbuch (BauGB) und Ersatzbekanntmachung | 249-252 |
| Auslegung des Entwurfs des einfachen Bebauungsplans Nr. 201-1 „Nördlich Olvenstedter Platz/Albert-Vater-Straße“ (Auslegung: 22.05.2023 bis 21.06.2023) | 253-256 |
| Auslegung des 5. Entwurfs der 4. Änderung des Bebauungsplans Nr. 223-1 Schlachthof“ (Auslegung: 22.05.2023 bis 21.06.2023) | 257-259 |
| Auslegung des 3. Entwurfs der 5. Änderung des Bebauungsplans Nr. 223-1 Schlachthof“ (Auslegung: 22.05.2023 bis 21.06.2023) | 260-262 |

Herausgegeben durch:
Landeshauptstadt Magdeburg, - Die Oberbürgermeisterin -
Rathaus, Alter Markt 6, 39104 Magdeburg

| | |
|--|----------------|
| Satzung über eine Veränderungssperre zum Bebauungsplan Nr. 232-1 „Eingang nördliches Stadtzentrum – Hohepfortestraße“ | 263-265 |
| Satzung über eine Veränderungssperre zum Bebauungsplan Nr. 233-1 „Große Münzstraße“ | 266-268 |
| Weiterführung des Verfahrens zum Bebauungsplan Nr. 238-3 „Westlich der Bahnhofstraße“, Änderung des Geltungsbereichs und Anpassung der Planungsziele | 269-270 |
| Satzung über eine Veränderungssperre zum Bebauungsplan Nr. 238-3 „Westlich der Bahnhofstraße“ | 271-273 |
| Jahresabschluss der ZOOLOGISCHER GARTEN MAGDEBURG gGmbH zum 31.12.2021 (Auslegung: 15.05.2023 bis 23.05.2023) | 274 |
| Jahresabschluss der Innovations- und Gründerzentrum Magdeburg GmbH (IGZ GmbH) zum 31.12.2021 (Auslegung: 15.05.2023 bis 23.05.2023) | 275 |
| Jahresabschluss der Zentrum für Produkt-, Verfahrens- und Prozeßinnovation GmbH (ZPVP GmbH) zum 31.12.2021 (Auslegung: 15.05.2023 bis 23.05.2023) | 276 |

Satzung über die Schulbezirke der kommunalen Grundschulen der Landeshauptstadt Magdeburg im Einschuljahr 2024/25

Auf der Grundlage des § 41 (1) des Schulgesetzes des Landes Sachsen-Anhalt (SchulG LSA) in der Fassung der Bekanntmachung vom 09. August 2018 (GVBl. LSA S. 244), zuletzt geändert durch Gesetz vom 08. Juli 2022 (GVBl. LSA S. 149) und § 8 des Kommunalverfassungsgesetzes des Landes Sachsen-Anhalt (KVG LSA) vom 17.06.2014 (GVBl. LSA S. 288), zuletzt geändert durch Gesetz vom 07. Juni 2022 (GVBl. LSA S. 130) hat der Stadtrat der Landeshauptstadt Magdeburg in seiner Sitzung am 20.04.2023 folgende Satzung über die Schulbezirke der kommunalen Grundschulen der Landeshauptstadt Magdeburg beschlossen:

§ 1

Schulbezirke

In der Landeshauptstadt Magdeburg werden mit Zustimmung der Schulbehörde die in der Anlage 1 aufgeführten Schulbezirke gebildet.

§2

Zuordnung zu Schulbezirken

Der Hauptwohnsitz ist entscheidend für die Zuordnung zu einem Schulbezirk.

§3

Ausnahmen

Schüler:innen können nach Einführung der Schulbezirke grundsätzlich nur die Schule besuchen, in dessen Schulbezirk der Wohnsitz liegt. Es sei denn, es wird per Einzelfallentscheidung durch die Schulbehörde der Besuch einer anderen örtlichen Grundschule gestattet.

§4

Inkrafttreten

Die Satzung tritt am Tag nach ihrer öffentlichen Bekanntmachung in Kraft und gilt für den Einschuljahrgang 2024/25.

Ausfertigungsvermerk:

Diese Ausfertigung der vorstehenden Satzung und ihrer Anlagen wird zum Zweck der Veröffentlichung erteilt. Die Übereinstimmung des Satzungstextes mit dem Willen

des Stadtrates der Landeshauptstadt Magdeburg sowie die Einhaltung des gesetzlich vorgeschriebenen Satzungsverfahrens wird bestätigt.

Landeshauptstadt Magdeburg, den 02. Mai 2023

gez.

Simone Borris

Oberbürgermeisterin

Dienstsiegel

Vorstehende Satzung wird hiermit bekannt gemacht.

Landeshauptstadt Magdeburg, den 02. Mai 2023

gez.

Simone Borris

Oberbürgermeisterin

Anlage 1 zur Satzung über die Schulbezirke der kommunalen Grundschulen der
Landeshauptstadt Magdeburg im Einschuljahr 2024/25

Adressverzeichnis der SBZ-Zuordnungen

Basis: Hausnummerdatei vom 07.02.2023, Zusammenfassung
der adressscharfen Zuordnungen

| Straßenname | Hausnummernbereich | SBZ | Schulname |
|---------------------------|---|------------|---------------------------------|
| 1.Teich-Privatweg | | 561 | Grundschule "Am Brückfeld" |
| 2.Teich-Privatweg | | 561 | Grundschule "Am Brückfeld" |
| Abendstraße | | 041 | Grundschule "Im Nordpark" |
| Ackendorfer Straße | | 661 | Grundschule "Rothensee" |
| Ackerstraße | | 361 | Grundschule "Leipziger Straße" |
| Adele-Elkan-Straße | | 563 | Grundschule "Am Pechauer Platz" |
| Adelheidring | | 244 | Grundschule "Am Glacis" |
| Adolf-Jentzen-Straße | | 321 | Grundschule "Ottersleben" |
| Adolfstraße | | 441 | Grundschule "Buckau" |
| Agnetenstraße | gerade: 2 - 14; ungerade: 3 - 11 | 041 | Grundschule "Im Nordpark" |
| Agnetenstraße | gerade: 20 - 24c; ungerade: 21 | 042 | Grundschule "Moldenstraße" |
| Agrarstraße | | 201 | Grundschule "Alt Olvenstedt" |
| Ahornweg | | 401 | Grundschule "Am Hopfengarten " |
| Akazienstraße | | 661 | Grundschule "Rothensee" |
| Akazienweg | | 501 | Grundschule "Westerhüsen" |
| Akener Weg | | 121 | Grundschule "Kritzmannstraße" |
| Albert-Dankert-Straße | | 321 | Grundschule "Ottersleben" |
| Albert-Fischer-Straße | | 321 | Grundschule "Ottersleben" |
| Albert-Schweitzer-Straße | | 081 | Grundschule "An d.Klosterwuhne" |
| Albert-Uffenheimer-Platz | | 401 | Grundschule "Am Hopfengarten " |
| Albert-Vater-Straße | gerade: 88; ungerade: - | 181 | Grundschule "Nordwest" |
| Albert-Vater-Straße | gerade: 30 - 72, 90 - 102; ungerade: 7 - 121 | 241 | Grundschule "Stadtfeld" |
| Albert-Vater-Straße | gerade: 140; ungerade: - | 261 | Grundschule " Am Grenzweg" |
| Albinmüllerweg | | 321 | Grundschule "Ottersleben" |
| Albrecht-Thaer-Straße | | 321 | Grundschule "Ottersleben" |
| Albrechtstraße | | 011 | Grundschule "Weitlingstraße" |
| Alemannstraße | | 041 | Grundschule "Im Nordpark" |
| Alexander-Puschkin-Straße | gerade: 10 - 68; ungerade: 11 - 69 | 243 | Grundschule "Annastraße" |
| Alexander-Puschkin-Straße | gerade: 8, 70 - 74; ungerade: 7, 69a - 73b | 244 | Grundschule "Am Glacis" |
| Alexanderstraße | | 061 | Grundschule "Am Vogelgesang" |
| Allerstraße | | 661 | Grundschule "Rothensee" |
| Alt Benneckenbeck | | 321 | Grundschule "Ottersleben" |
| Alt Diesdorf | | 281 | Grundschule "Diesdorf" |
| Alt Fermersleben | | 441 | Grundschule "Buckau" |
| Alt Ottersleben | | 321 | Grundschule "Ottersleben" |
| Alt Prester | | 563 | Grundschule "Am Pechauer Platz" |

| | | | |
|------------------------|---|-----|-------------------------------------|
| Alt Salbke | gerade: 2 - 6, 144; ungerade: 1 - 7c, 143 | 441 | Grundschule "Buckau" |
| Alt Salbke | gerade: 14 - 140; ungerade: 11 - 139 | 481 | Grundschule "Salbke" |
| Alt Westerhüsen | gerade: 176; ungerade: - | 481 | Grundschule "Salbke" |
| Alt Westerhüsen | gerade: 6 - 174; ungerade: 7 - 173 | 501 | Grundschule "Westerhüsen" |
| Alte Diamant Brauerei | | 042 | Grundschule "Moldenstraße" |
| Alte Zuckerfabrik | | 321 | Grundschule "Ottersleben" |
| Altenhäuser Straße | | 661 | Grundschule "Rothensee" |
| Alter Markt | | 011 | Grundschule "Weitlingstraße" |
| Altes Fischerufer | | 041 | Grundschule "Im Nordpark" |
| Altmärker Privatstraße | | 042 | Grundschule "Moldenstraße" |
| Alwin-Brandes-Straße | | 562 | Grundschule "Am Elbdamm" |
| Am Akazienbusch | | 321 | Grundschule "Ottersleben" |
| Am Alten Gasometer | | 661 | Grundschule "Rothensee" |
| Am Alten Theater | | 011 | Grundschule "Weitlingstraße" |
| Am Alten Turm | | 321 | Grundschule "Ottersleben" |
| Am Bäckerstieg | | 321 | Grundschule "Ottersleben" |
| Am Biederitzer Busch | | 561 | Grundschule "Am Brückfeld" |
| Am Birnengarten | | 321 | Grundschule "Ottersleben" |
| Am Blauen Bock | | 011 | Grundschule "Weitlingstraße" |
| Am Bördegarten | | 181 | Grundschule "Nordwest" |
| Am Brellin | | 563 | Grundschule "Am Pechauer Platz" |
| Am Brückbusch | | 563 | Grundschule "Am Pechauer Platz" |
| Am Brunnen | | 321 | Grundschule "Ottersleben" |
| Am Buckauer Tor | | 012 | Grundschule "Hegelstraße" |
| Am Buckauer Wasserwerk | | 441 | Grundschule "Buckau" |
| Am Busch | | 381 | Grundschule "Lindenhof" |
| Am Buttersteig | | 563 | Grundschule "Am Pechauer Platz" |
| Am Charlottentor | | 562 | Grundschule "Am Elbdamm" |
| Am Costerberg | | 321 | Grundschule "Ottersleben" |
| Am Cracauer Tor | | 562 | Grundschule "Am Elbdamm" |
| Am Deichfeld | | 362 | Grundschule "Bertolt-Brecht-Straße" |
| Am Deichwall | | 661 | Grundschule "Rothensee" |
| Am Denkmal | | 281 | Grundschule "Diesdorf" |
| Am Dom | | 011 | Grundschule "Weitlingstraße" |
| Am Dorfteich | | 321 | Grundschule "Ottersleben" |
| Am Eckardtshof | | 321 | Grundschule "Ottersleben" |
| Am Eulegraben | | 321 | Grundschule "Ottersleben" |
| Am Fischertor | | 321 | Grundschule "Ottersleben" |
| Am Flora-Park | | 121 | Grundschule "Kritzmanstraße" |
| Am Fort | | 441 | Grundschule "Buckau" |
| Am Freiheitsplatz | | 201 | Grundschule "Alt Olvenstedt" |
| Am Freihof | | 201 | Grundschule "Alt Olvenstedt" |
| Am Fuchsberg | | 361 | Grundschule "Leipziger Straße" |
| Am Großen Silberberg | | 201 | Grundschule "Alt Olvenstedt" |
| Am Hammelberg | | 561 | Grundschule "Am Brückfeld" |

| | | | |
|--------------------------|--------------------------------------|-----|---------------------------------|
| Am Hammelberg Weg 1 | | 561 | Grundschule "Am Brückfeld" |
| Am Hammelberg Weg 2 | | 561 | Grundschule "Am Brückfeld" |
| Am Hansehafen | | 661 | Grundschule "Rothensee" |
| Am Holländer | | 281 | Grundschule "Diesdorf" |
| Am Hopfengarten | | 401 | Grundschule "Am Hopfengarten " |
| Am Hügel | | 321 | Grundschule "Ottersleben" |
| Am Hünenkeller | | 501 | Grundschule "Westerhüsen" |
| Am Kanal | | 563 | Grundschule "Am Pechauer Platz" |
| Am Kiebitzpfuhl | | 181 | Grundschule "Nordwest" |
| Am Kirschberg | | 501 | Grundschule "Westerhüsen" |
| Am Kleinen Silberberg | | 121 | Grundschule "Kritzmannstraße" |
| Am Klosterfeld | | 441 | Grundschule "Buckau" |
| Am Krähenberg | | 081 | Grundschule "An d.Klosterwuhne" |
| Am Krökentor | | 041 | Grundschule "Im Nordpark" |
| Am Krug | | 481 | Grundschule "Salbke" |
| Am Kuhanger | | 481 | Grundschule "Salbke" |
| Am Mittellandkanal | | 661 | Grundschule "Rothensee" |
| Am Mittelteich | | 563 | Grundschule "Am Pechauer Platz" |
| Am Mühlberg | | 563 | Grundschule "Am Pechauer Platz" |
| Am Mühlenfeld | | 563 | Grundschule "Am Pechauer Platz" |
| Am Neuber | | 281 | Grundschule "Diesdorf" |
| Am Neustädter Feld | gerade: 32 - 44; ungerade: 25 - 49 | 041 | Grundschule "Im Nordpark" |
| Am Neustädter Feld | gerade: 72 - 136; ungerade: 95 - 117 | 181 | Grundschule "Nordwest" |
| Am Nordenfeld | | 321 | Grundschule "Ottersleben" |
| Am Pfahlberg | | 101 | Grundschule "Am Kannenstieg" |
| Am Pfändetor | | 201 | Grundschule "Alt Olvenstedt" |
| Am Polderdeich | gerade: 10 - 40; ungerade: 21 - 57 | 061 | Grundschule "Am Vogelgesang" |
| Am Polderdeich | gerade: 2 - 8; ungerade: 1 - 17 | 661 | Grundschule "Rothensee" |
| Am Polderdeich Seitenweg | | 061 | Grundschule "Am Vogelgesang" |
| Am Pumpenhaus | | 441 | Grundschule "Buckau" |
| Am Schäferbrunnen | | 181 | Grundschule "Nordwest" |
| Am Schöppensteg | | 061 | Grundschule "Am Vogelgesang" |
| Am Schraderhof | | 321 | Grundschule "Ottersleben" |
| Am Schroteanger | | 281 | Grundschule "Diesdorf" |
| Am Schrotepark | | 281 | Grundschule "Diesdorf" |
| Am Schweineanger | | 481 | Grundschule "Salbke" |
| Am See | | 563 | Grundschule "Am Pechauer Platz" |
| Am Seeufer | | 081 | Grundschule "An d.Klosterwuhne" |
| Am Siel | | 563 | Grundschule "Am Pechauer Platz" |
| Am Sonnenanger | | 321 | Grundschule "Ottersleben" |
| Am Spionskopf | | 481 | Grundschule "Salbke" |
| Am Sportplatz | | 201 | Grundschule "Alt Olvenstedt" |
| Am Stadion | | 302 | Grundschule "Friedenshöhe" |
| Am Stadtblick | | 121 | Grundschule "Kritzmannstraße" |
| Am Sudenburger Bahnhof | | 263 | Grundschule "Am Westring" |
| Am Sudenburger Tor | | 012 | Grundschule "Hegelstraße" |

| | | | |
|----------------------------------|------------------------------------|-----|---------------------------------|
| Am Sülzefafen | | 012 | Grundschule "Hegelstraße" |
| Am Teich | | 201 | Grundschule "Alt Olvenstedt" |
| Am Thie | | 281 | Grundschule "Diesdorf" |
| Am Unterbär | | 561 | Grundschule "Am Brückfeld" |
| Am Unterhorstweg | | 481 | Grundschule "Salbke" |
| Am Vogelgesang | gerade: 2 - 12; ungerade: 1 - 3a | 061 | Grundschule "Am Vogelgesang" |
| Am Vogelgesang | gerade: 22 - 44; ungerade: 15 - 23 | 081 | Grundschule "An d.Klosterwuhne" |
| Am Volkspark | | 501 | Grundschule "Westerhüsen" |
| Am Vorhorn | | 661 | Grundschule "Rothensee" |
| Am Wasserwerksgraben | | 441 | Grundschule "Buckau" |
| Am Weinhof | | 041 | Grundschule "Im Nordpark" |
| Am Wellenberge | | 501 | Grundschule "Westerhüsen" |
| Am Winterhafen | | 012 | Grundschule "Hegelstraße" |
| Am Wolfswerder | | 441 | Grundschule "Buckau" |
| Am Zweigkanal | | 661 | Grundschule "Rothensee" |
| Ambrosiusplatz | | 302 | Grundschule "Friedenshöhe" |
| Ammensleber Straße | | 281 | Grundschule "Diesdorf" |
| Ampfurther Weg | | 281 | Grundschule "Diesdorf" |
| Amsdorfstraße | | 301 | Grundschule "Sudenburg" |
| Amselsteg | | 061 | Grundschule "Am Vogelgesang" |
| Amtsgartenstraße | | 321 | Grundschule "Ottersleben" |
| An den Barroseen | | 661 | Grundschule "Rothensee" |
| An den Gärten | | 501 | Grundschule "Westerhüsen" |
| An den Rennwiesen | | 561 | Grundschule "Am Brückfeld" |
| An den Röthen | | 201 | Grundschule "Alt Olvenstedt" |
| An den Sohlener Bergen | | 501 | Grundschule "Westerhüsen" |
| An der Buckauer Fähre | | 012 | Grundschule "Hegelstraße" |
| An der Darre | | 201 | Grundschule "Alt Olvenstedt" |
| An der Elbe | | 012 | Grundschule "Hegelstraße" |
| An der Enckekaserne | | 262 | Grundschule "Schmeilstraße" |
| An der Graube | | 201 | Grundschule "Alt Olvenstedt" |
| An der Halberstädter Chaussee | | 321 | Grundschule "Ottersleben" |
| An der Kälberweide | | 563 | Grundschule "Am Pechauer Platz" |
| An der Kanonenbahn | | 561 | Grundschule "Am Brückfeld" |
| An der Klinke | | 321 | Grundschule "Ottersleben" |
| An der Lake | | 561 | Grundschule "Am Brückfeld" |
| An der Nachtweide | | 563 | Grundschule "Am Pechauer Platz" |
| An der Ölmühle | | 561 | Grundschule "Am Brückfeld" |
| An der Quelle | | 321 | Grundschule "Ottersleben" |
| An der Schloßmauer | | 563 | Grundschule "Am Pechauer Platz" |
| An der Steinkuhle | | 181 | Grundschule "Nordwest" |
| An der Sülze | | 501 | Grundschule "Westerhüsen" |
| An der Waldschule | | 181 | Grundschule "Nordwest" |
| An der Wanzleber Chaussee | | 321 | Grundschule "Ottersleben" |
| An der Wendeschleife | | 281 | Grundschule "Diesdorf" |

| | | | |
|-------------------------|--|-----|-------------------------------------|
| Anger-Privatweg | | 561 | Grundschule "Am Brückfeld" |
| Anhaltstraße | | 011 | Grundschule "Weitlingstraße" |
| Ankerstraße | | 041 | Grundschule "Im Nordpark" |
| Annastraße | gerade: 4 - 26c, 40 - 46; ungerade: 1 - 23b, 41 - 45 | 243 | Grundschule "Annastraße" |
| Annastraße | gerade: 28 - 38; ungerade: 27 - 39 | 263 | Grundschule "Am Westring" |
| Ansbacher Straße | | 042 | Grundschule "Moldenstraße" |
| Anstaltstraße | | 481 | Grundschule "Salbke" |
| Apfelstieg | | 321 | Grundschule "Ottersleben" |
| Apollostraße | | 381 | Grundschule "Lindenhof" |
| Appendorfer Straße | | 321 | Grundschule "Ottersleben" |
| Aprikosenweg | | 321 | Grundschule "Ottersleben" |
| Arkonastraße | | 562 | Grundschule "Am Elbdamm" |
| Arndtstraße | gerade: 2 - 8, 48 - 56; ungerade: 1 - 7, 49 - 55 | 243 | Grundschule "Annastraße" |
| Arndtstraße | gerade: 10 - 46; ungerade: 9 - 47 | 263 | Grundschule "Am Westring" |
| Arnold-Knoblauch-Straße | | 501 | Grundschule "Westerhüsen" |
| Arnold-Zweig-Straße | | 362 | Grundschule "Bertolt-Brecht-Straße" |
| Arnstädter Straße | | 481 | Grundschule "Salbke" |
| Aschersleber Straße | | 441 | Grundschule "Buckau" |
| Aßmannstraße | | 302 | Grundschule "Friedenshöhe" |
| Asternweg | gerade: 4; ungerade: - | 361 | Grundschule "Leipziger Straße" |
| Asternweg | gerade: 2; ungerade: 1 - 3 | 381 | Grundschule "Lindenhof" |
| Astonstraße | | 302 | Grundschule "Friedenshöhe" |
| Atzendorfer Straße | | 501 | Grundschule "Westerhüsen" |
| Aue | | 061 | Grundschule "Am Vogelgesang" |
| Auf den Höhen | | 321 | Grundschule "Ottersleben" |
| Auf der Grauwanke | | 201 | Grundschule "Alt Olvenstedt" |
| August-Bebel-Damm | | 661 | Grundschule "Rothensee" |
| Azaleenweg | | 661 | Grundschule "Rothensee" |
| Babelsberger Straße | | 563 | Grundschule "Am Pechauer Platz" |
| Bachstelzenweg | | 563 | Grundschule "Am Pechauer Platz" |
| Bachstraße | | 041 | Grundschule "Im Nordpark" |
| Bäckergasse | | 501 | Grundschule "Westerhüsen" |
| Bäckerstraße | | 481 | Grundschule "Salbke" |
| Backhausstraße | | 321 | Grundschule "Ottersleben" |
| Badeleber Straße | | 262 | Grundschule "Schmeilstraße" |
| Badestraße | | 562 | Grundschule "Am Elbdamm" |
| Badeteichstraße | | 661 | Grundschule "Rothensee" |
| Bahnhofstraße | gerade: 20 - 32, 66; ungerade: 17 - 33, 69 | 011 | Grundschule "Weitlingstraße" |
| Bahnhofstraße | gerade: 36 - 64; ungerade: 35 - 63 | 012 | Grundschule "Hegelstraße" |
| Bahnikstraße | | 362 | Grundschule "Bertolt-Brecht-Straße" |
| Bahnstraße | | 501 | Grundschule "Westerhüsen" |
| Bahrendorfer Straße | | 302 | Grundschule "Friedenshöhe" |
| Bakestraße | | 244 | Grundschule "Am Glacis" |

| | | | |
|----------------------------|------------------------------------|-----|-------------------------------------|
| Ballenstedter Straße | | 321 | Grundschule "Ottersleben" |
| Bandwikerstraße | | 562 | Grundschule "Am Elbdamm" |
| Barbyer Weg | | 121 | Grundschule "Kritzmannstraße" |
| Barlachstraße | | 243 | Grundschule "Annastraße" |
| Bärlauchweg | | 281 | Grundschule "Diesdorf" |
| Barleber Chaussee | | 081 | Grundschule "An d.Klosterwuhne" |
| Barleber Straße | | 081 | Grundschule "An d.Klosterwuhne" |
| Bärplatz | | 011 | Grundschule "Weitlingstraße" |
| Barschweg | | 661 | Grundschule "Rothensee" |
| Bärstraße | | 011 | Grundschule "Weitlingstraße" |
| Basaltweg | | 201 | Grundschule "Alt Olvenstedt" |
| Basedowstraße | | 012 | Grundschule "Hegelstraße" |
| Bassermannstraße | | 562 | Grundschule "Am Elbdamm" |
| Bauernstraße | | 201 | Grundschule "Alt Olvenstedt" |
| Bauernwerder | | 661 | Grundschule "Rothensee" |
| Bauhausstraße | | 561 | Grundschule "Am Brückfeld" |
| Baumschulenweg | | 181 | Grundschule "Nordwest" |
| Bebelstraße | | 321 | Grundschule "Ottersleben" |
| Bebertaler Straße | | 081 | Grundschule "An d.Klosterwuhne" |
| Beethovenstraße | | 041 | Grundschule "Im Nordpark" |
| Behneweg | | 321 | Grundschule "Ottersleben" |
| Behringstraße | | 012 | Grundschule "Hegelstraße" |
| Bei der Hauptwache | | 011 | Grundschule "Weitlingstraße" |
| Bei Hohmanns | gerade: - ; ungerade: 51 | 061 | Grundschule "Am Vogelgesang" |
| Bei Hohmanns | gerade: 8; ungerade: - | 181 | Grundschule "Nordwest" |
| Beimsplatz | | 281 | Grundschule "Diesdorf" |
| Beimsstraße | gerade: 90 - 92; ungerade: 11 - 65 | 262 | Grundschule "Schmeilstraße" |
| Beimsstraße | gerade: - ; ungerade: 67 - 91 | 263 | Grundschule "Am Westring" |
| Beimsstraße | gerade: 2 - 22; ungerade: - | 281 | Grundschule "Diesdorf" |
| Beimsstraße | gerade: 74; ungerade: 99 - 101 | 301 | Grundschule "Sudenburg" |
| Bekassinenweg | | 261 | Grundschule " Am Grenzweg" |
| Belsdorfer Weg | | 281 | Grundschule "Diesdorf" |
| Benediktinerstraße | | 012 | Grundschule "Hegelstraße" |
| Benneckenbecker Straße | | 321 | Grundschule "Ottersleben" |
| Bennigsenstraße | | 562 | Grundschule "Am Elbdamm" |
| Bergstraße | | 302 | Grundschule "Friedenshöhe" |
| Berliner Chaussee | | 561 | Grundschule "Am Brückfeld" |
| Bernburger Straße | | 012 | Grundschule "Hegelstraße" |
| Bernhard-Bästlein-Straße | | 302 | Grundschule "Friedenshöhe" |
| Bernhard-Kellermann-Straße | | 362 | Grundschule "Bertolt-Brecht-Straße" |
| Bertha-von-Suttner-Straße | | 241 | Grundschule "Stadtfeld" |
| Bertinger Weg | | 101 | Grundschule "Am Kannenstieg" |
| Bertolt-Brecht-Straße | gerade: 4 - 8c; ungerade: - | 361 | Grundschule "Leipziger Straße" |
| Bertolt-Brecht-Straße | gerade: 10 - 16; ungerade: 5 - 9 | 362 | Grundschule "Bertolt-Brecht-Straße" |
| Bethanienstraße | | 563 | Grundschule "Am Pechauer Platz" |

| | | | |
|--------------------------|--------------------------------------|-----|---------------------------------|
| Bettina-von-Arnim-Straße | | 561 | Grundschule "Am Brückfeld" |
| Beyendorfer Dorfstraße | | 501 | Grundschule "Westerhüsen" |
| Beyendorfer Privatweg | | 501 | Grundschule "Westerhüsen" |
| Beyendorfer Straße | | 481 | Grundschule "Salbke" |
| Beyendorfer Weg | | 321 | Grundschule "Ottersleben" |
| Biberweg | | 481 | Grundschule "Salbke" |
| Biederitzer Weg | | 561 | Grundschule "Am Brückfeld" |
| Bienenweg | | 401 | Grundschule "Am Hopfengarten " |
| Bienenweide | | 561 | Grundschule "Am Brückfeld" |
| Bierer Weg | | 361 | Grundschule "Leipziger Straße" |
| Biesengrund | | 563 | Grundschule "Am Pechauer Platz" |
| Binsenbreite-Privatweg | | 561 | Grundschule "Am Brückfeld" |
| Birkenallee | | 201 | Grundschule "Alt Olvenstedt" |
| Birkenweg | | 401 | Grundschule "Am Hopfengarten " |
| Birkenweiler | | 121 | Grundschule "Kritzmannstraße" |
| Birkenweiler 1.Gartenweg | | 121 | Grundschule "Kritzmannstraße" |
| Birkenweiler 2.Gartenweg | | 121 | Grundschule "Kritzmannstraße" |
| Birkenweiler 3.Gartenweg | | 121 | Grundschule "Kritzmannstraße" |
| Birkenweiler 4.Gartenweg | | 121 | Grundschule "Kritzmannstraße" |
| Birkenweiler 5.Gartenweg | | 121 | Grundschule "Kritzmannstraße" |
| Birkenweiler 6.Gartenweg | | 121 | Grundschule "Kritzmannstraße" |
| Birkenweiler 7.Gartenweg | | 121 | Grundschule "Kritzmannstraße" |
| Birkenweiler 8.Gartenweg | | 121 | Grundschule "Kritzmannstraße" |
| Birkenweiler 9.Gartenweg | | 121 | Grundschule "Kritzmannstraße" |
| Birkhahnweg | | 261 | Grundschule " Am Grenzweg" |
| Birkholzer Weg | | 121 | Grundschule "Kritzmannstraße" |
| Birnenweg | | 381 | Grundschule "Lindenhof" |
| Bisamweg | | 441 | Grundschule "Buckau" |
| Bittkauer Weg | | 121 | Grundschule "Kritzmannstraße" |
| Blankenburger Straße | gerade: 56 - 58a; ungerade: - | 302 | Grundschule "Friedenshöhe" |
| Blankenburger Straße | gerade: 6 - 20; ungerade: 1 - 43a | 321 | Grundschule "Ottersleben" |
| Blaubeilstraße | | 041 | Grundschule "Im Nordpark" |
| Blechenweg | | 181 | Grundschule "Nordwest" |
| Bleckenburgstraße | | 012 | Grundschule "Hegelstraße" |
| Bleichenweg | | 121 | Grundschule "Kritzmannstraße" |
| Blesshuhnweg | | 563 | Grundschule "Am Pechauer Platz" |
| Blumenberger Straße | | 481 | Grundschule "Salbke" |
| Blumenstraße | | 441 | Grundschule "Buckau" |
| Blütengasse | | 201 | Grundschule "Alt Olvenstedt" |
| Blütengrund | | 261 | Grundschule " Am Grenzweg" |
| Bodestraße | | 321 | Grundschule "Ottersleben" |
| Bödikerstraße | | 042 | Grundschule "Moldenstraße" |
| Bölschestraße | | 012 | Grundschule "Hegelstraße" |
| Boquet-Graseweg | gerade: 32 - 122; ungerade: 29 - 123 | 181 | Grundschule "Nordwest" |
| Boquet-Graseweg | gerade: - ; ungerade: 1 - 23 | 221 | Grundschule "Am Fliederhof" |
| Bördeachtel | | 201 | Grundschule "Alt Olvenstedt" |

| | | | |
|-------------------------|---|------|---------------------------------|
| Bördebogen | | 081 | Grundschule "An d.Klosterwuhne" |
| Bördestraße | | 281 | Grundschule "Diesdorf" |
| Borner Weg | | 501 | Grundschule "Westerhüsen" |
| Bornstedter Weg | | 281 | Grundschule "Diesdorf" |
| Brandenburger Straße | | 011 | Grundschule "Weitlingstraße" |
| Brändströmweg | | 561 | Grundschule "Am Brückfeld" |
| Brandtstraße | | 563 | Grundschule "Am Pechauer Platz" |
| Brassenweg | | 661 | Grundschule "Rothensee" |
| Brauereistraße | | 441Ä | Grundschule "Buckau"Ä |
| Braunlager Straße | | 302 | Grundschule "Friedenshöhe" |
| Braunschweiger Straße | gerade: 2 - 30a, 82 - 108; ungerade: 1 - 31, 83 - 107 | 301 | Grundschule "Sudenburg" |
| Braunschweiger Straße | gerade: 34 - 76; ungerade: 33 - 77 | 302 | Grundschule "Friedenshöhe" |
| Braunfelde | | 563 | Grundschule "Am Pechauer Platz" |
| Breite Straße | | 563 | Grundschule "Am Pechauer Platz" |
| Breiter Weg | gerade: 8 - 36, 128 - 222; ungerade: 1 - 37, 173 - 221 | 011 | Grundschule "Weitlingstraße" |
| Breiter Weg | gerade: 224 - 266; ungerade: 223z - 267 | 012 | Grundschule "Hegelstraße" |
| Breiter Weg | gerade: 38 - 126; ungerade: 39 - 125a | 041 | Grundschule "Im Nordpark" |
| Breitscheidstraße | | 561 | Grundschule "Am Brückfeld" |
| Bremer Straße | | 042 | Grundschule "Moldenstraße" |
| Brenneckestraße | gerade: 40 - 100; ungerade: 93a - 107 | 302 | Grundschule "Friedenshöhe" |
| Brenneckestraße | gerade: - ; ungerade: 93 | 321 | Grundschule "Ottersleben" |
| Brenneckestraße | gerade: 4 - 34; ungerade: 3 - 83 | 361 | Grundschule "Leipziger Straße" |
| Breslauer Weg | | 261 | Grundschule " Am Grenzweg" |
| Brigitte-Reimann-Straße | | 563 | Grundschule "Am Pechauer Platz" |
| Brombeerweg | | 401 | Grundschule "Am Hopfengarten " |
| Brückenbreite | | 563 | Grundschule "Am Pechauer Platz" |
| Brückstraße | gerade: 2; ungerade: 3a, 17 - 29 | 561 | Grundschule "Am Brückfeld" |
| Brückstraße | gerade: 4 - 10; ungerade: 5 - 15z | 562 | Grundschule "Am Elbdamm" |
| Brüderstraße | | 042 | Grundschule "Moldenstraße" |
| Brueghelweg | | 181 | Grundschule "Nordwest" |
| Brunnenweg | | 441 | Grundschule "Buckau" |
| Brunnerstraße | | 263 | Grundschule "Am Westring" |
| Bruno-Beye-Ring | | 261 | Grundschule " Am Grenzweg" |
| Bruno-Taut-Ring | | 221 | Grundschule "Am Fliederhof" |
| Bruno-Wille-Straße | | 241 | Grundschule "Stadtfeld" |
| Buchenweg | | 401 | Grundschule "Am Hopfengarten " |
| Büchnerstraße | gerade: - ; ungerade: 9 - 27 | 562 | Grundschule "Am Elbdamm" |
| Büchnerstraße | gerade: - ; ungerade: 29 - 43 | 563 | Grundschule "Am Pechauer Platz" |
| Buckauer Straße | | 301 | Grundschule "Sudenburg" |
| Budenbergstraße | | 012 | Grundschule "Hegelstraße" |
| Bülstringer Straße | | 661 | Grundschule "Rothensee" |
| Bundschuhstraße | | 302 | Grundschule "Friedenshöhe" |
| Bunsenstraße | | 061 | Grundschule "Am Vogelgesang" |

| | | | |
|----------------------------|-------------------------------------|-----|---------------------------------|
| Bunter Weg | | 381 | Grundschule "Lindenhof" |
| Burchardstraße | | 563 | Grundschule "Am Pechauer Platz" |
| Bürgerstraße | | 012 | Grundschule "Hegelstraße" |
| Burger Straße | | 661 | Grundschule "Rothensee" |
| Burgkmairweg | | 181 | Grundschule "Nordwest" |
| Burgstaller Weg | | 121 | Grundschule "Kritzmannstraße" |
| Burgstraße | | 281 | Grundschule "Diesdorf" |
| Buschbreite | | 321 | Grundschule "Ottersleben" |
| Buschfeldstraße | | 661 | Grundschule "Rothensee" |
| Buschweg | | 661 | Grundschule "Rothensee" |
| Bussardweg | | 261 | Grundschule " Am Grenzweg" |
| Calbische Straße | | 441 | Grundschule "Buckau" |
| Calenberger Dorfstraße | | 563 | Grundschule "Am Pechauer Platz" |
| Calenberger Straße | | 563 | Grundschule "Am Pechauer Platz" |
| Calvörder Straße | | 281 | Grundschule "Diesdorf" |
| Camersdorfer Straße | | 321 | Grundschule "Ottersleben" |
| Carl-Krayl-Ring | | 261 | Grundschule " Am Grenzweg" |
| Carl-Miller-Straße | gerade: 6; ungerade: 7 | 012 | Grundschule "Hegelstraße" |
| Carl-Miller-Straße | gerade: - ; ungerade: 1 | 361 | Grundschule "Leipziger Straße" |
| Carnotstraße | | 401 | Grundschule "Am Hopfengarten " |
| Caspar-David-Friedrich-Weg | | 181 | Grundschule "Nordwest" |
| Charlottenstraße | gerade: 2, 18 - 20; ungerade: 1, 19 | 061 | Grundschule "Am Vogelgesang" |
| Charlottenstraße | gerade: 12 - 16a; ungerade: 11 - 17 | 062 | Grundschule "Am Umfassungsweg" |
| Christa-Johannsen-Straße | | 563 | Grundschule "Am Pechauer Platz" |
| Christian-Peicke-Straße | | 302 | Grundschule "Friedenshöhe" |
| Cochstedter Straße | | 361 | Grundschule "Leipziger Straße" |
| Colbitzer Straße | | 041 | Grundschule "Im Nordpark" |
| Comeniusstraße | | 441 | Grundschule "Buckau" |
| Coquiststraße | | 012 | Grundschule "Hegelstraße" |
| Coswiger Straße | | 561 | Grundschule "Am Brückfeld" |
| Cracauer Straße | gerade: 8 - 42; ungerade: 13 - 41 | 562 | Grundschule "Am Elbdamm" |
| Cracauer Straße | gerade: 44 - 66; ungerade: 43 - 67 | 563 | Grundschule "Am Pechauer Platz" |
| Crucigerstraße | | 121 | Grundschule "Kritzmannstraße" |
| Curiestraße | gerade: 2 - 48; ungerade: 11 - 37 | 061 | Grundschule "Am Vogelgesang" |
| Curiestraße | gerade: 50 - 70; ungerade: 39 - 61 | 661 | Grundschule "Rothensee" |
| Dachsbreite | | 401 | Grundschule "Am Hopfengarten " |
| Dahlienweg | | 361 | Grundschule "Leipziger Straße" |
| Damaschkeweg | | 481 | Grundschule "Salbke" |
| Dannefelder Straße | | 081 | Grundschule "An d.Klosterwuhne" |
| Danzstraße | gerade: 2 - 6; ungerade: 1 - 7 | 011 | Grundschule "Weitlingstraße" |
| Danzstraße | gerade: 10 - 12; ungerade: 9 - 13 | 012 | Grundschule "Hegelstraße" |
| Dehmbergstraße | | 281 | Grundschule "Diesdorf" |
| Deichweg | | 661 | Grundschule "Rothensee" |
| Denekestraße | | 042 | Grundschule "Moldenstraße" |
| Denhardtstraße | | 041 | Grundschule "Im Nordpark" |

| | | | |
|-----------------------|-------------------------------------|-----|-------------------------------------|
| Dequeder Straße | | 081 | Grundschule "An d.Klosterwuhne" |
| Derenburger Weg | | 321 | Grundschule "Ottersleben" |
| Dessauer Straße | | 561 | Grundschule "Am Brückfeld" |
| Die Fahrt | | 281 | Grundschule "Diesdorf" |
| Diesdorfer Graseweg | | 281 | Grundschule "Diesdorf" |
| Diesdorfer Privatweg | | 281 | Grundschule "Diesdorf" |
| Diesdorfer Wuhne | | 281 | Grundschule "Diesdorf" |
| Diesterwegstraße | | 243 | Grundschule "Annastraße" |
| Dietrichstraße | | 281 | Grundschule "Diesdorf" |
| Dillweg | | 281 | Grundschule "Diesdorf" |
| Dinkelgrund | | 201 | Grundschule "Alt Olvenstedt" |
| Distelweg | | 181 | Grundschule "Nordwest" |
| Doctor-Eisenbart-Ring | | 401 | Grundschule "Am Hopfengarten " |
| Dodendorfer Platz | | 362 | Grundschule "Bertolt-Brecht-Straße" |
| Dodendorfer Straße | gerade: 2 - 20; ungerade: - | 361 | Grundschule "Leipziger Straße" |
| Dodendorfer Straße | gerade: 22 - 114; ungerade: 31 - 65 | 362 | Grundschule "Bertolt-Brecht-Straße" |
| Dodendorfer Weg | | 501 | Grundschule "Westerhüsen" |
| Dohlenstieg | | 081 | Grundschule "An d.Klosterwuhne" |
| Döllweg | | 281 | Grundschule "Diesdorf" |
| Domersleber Weg | | 281 | Grundschule "Diesdorf" |
| Domplatz | | 011 | Grundschule "Weitlingstraße" |
| Dorfplatz | | 501 | Grundschule "Westerhüsen" |
| Dorfstraße | | 201 | Grundschule "Alt Olvenstedt" |
| Dornburger Weg | | 563 | Grundschule "Am Pechauer Platz" |
| Dorotheenstraße | | 012 | Grundschule "Hegelstraße" |
| Dr.-Grosz-Straße | | 081 | Grundschule "An d.Klosterwuhne" |
| Dr.-Weißler-Weg | | 563 | Grundschule "Am Pechauer Platz" |
| Drackenstedter Weg | | 281 | Grundschule "Diesdorf" |
| Draisweg | | 181 | Grundschule "Nordwest" |
| Dräseckeplatz | | 042 | Grundschule "Moldenstraße" |
| Dreibrückenstraße | | 281 | Grundschule "Diesdorf" |
| Dreileber Weg | | 281 | Grundschule "Diesdorf" |
| Drews-Privatweg | | 481 | Grundschule "Salbke" |
| Drosselsteig | | 261 | Grundschule " Am Grenzweg" |
| Drübecker Weg | | 321 | Grundschule "Ottersleben" |
| Druxberger Weg | | 281 | Grundschule "Diesdorf" |
| Dükerweg | | 441 | Grundschule "Buckau" |
| Dungertweg | | 321 | Grundschule "Ottersleben" |
| Düppler Grund | | 221 | Grundschule "Am Fliederhof" |
| Düppler Mühlenplatz | | 221 | Grundschule "Am Fliederhof" |
| Düppler Mühlenstraße | | 221 | Grundschule "Am Fliederhof" |
| Dürerstraße | | 263 | Grundschule "Am Westring" |
| Ebel-Privatweg | | 101 | Grundschule "Am Kannenstieg" |
| Ebendorfer Chaussee | gerade: - ; ungerade: 9 - 25 | 081 | Grundschule "An d.Klosterwuhne" |
| Ebendorfer Chaussee | gerade: 62 - 72; ungerade: - | 101 | Grundschule "Am Kannenstieg" |

| | | | |
|----------------------|------------------------------------|-----|---------------------------------|
| Ebendorfer Chaussee | gerade: - ; ungerade: 39 - 57 | 121 | Grundschule "Kritzmannstraße" |
| Ebendorfer Straße | | 241 | Grundschule "Stadtfeld" |
| Eckernförder Straße | | 501 | Grundschule "Westerhüsen" |
| Editharing | | 241 | Grundschule "Stadtfeld" |
| Edithawinkel | | 241 | Grundschule "Stadtfeld" |
| Egelner Straße | | 321 | Grundschule "Ottersleben" |
| Egerländer Weg | | 261 | Grundschule " Am Grenzweg" |
| Eggersdorfer Straße | | 441 | Grundschule "Buckau" |
| Egmontstraße | | 302 | Grundschule "Friedenshöhe" |
| Ehlegrund | | 561 | Grundschule "Am Brückfeld" |
| Eibenweg | | 563 | Grundschule "Am Pechauer Platz" |
| Eichendorffstraße | | 561 | Grundschule "Am Brückfeld" |
| Eichenweg | | 401 | Grundschule "Am Hopfengarten " |
| Eichhörnchenweg | | 561 | Grundschule "Am Brückfeld" |
| Eickendorfer Straße | | 441 | Grundschule "Buckau" |
| Eigene Scholle | | 563 | Grundschule "Am Pechauer Platz" |
| Eimersleber Weg | | 281 | Grundschule "Diesdorf" |
| Einbahnstraße | | 501 | Grundschule "Westerhüsen" |
| Einsteinstraße | | 012 | Grundschule "Hegelstraße" |
| Eisenacher Straße | | 501 | Grundschule "Westerhüsen" |
| Eisleber Straße | | 321 | Grundschule "Ottersleben" |
| Eisnerstraße | | 243 | Grundschule "Annastraße" |
| Eisvogelstraße | | 261 | Grundschule " Am Grenzweg" |
| Elbenauer Straße | | 563 | Grundschule "Am Pechauer Platz" |
| Elbeuer Straße | | 661 | Grundschule "Rothensee" |
| Elbstraße | | 012 | Grundschule "Hegelstraße" |
| Elbweg | | 441 | Grundschule "Buckau" |
| Elisenstraße | | 441 | Grundschule "Buckau" |
| Elmer Straße | | 501 | Grundschule "Westerhüsen" |
| Elsterweg | | 261 | Grundschule " Am Grenzweg" |
| Emanuel-Larisch-Weg | | 361 | Grundschule "Leipziger Straße" |
| Emdener Weg | | 281 | Grundschule "Diesdorf" |
| Emil-Rungwerth-Weg | | 201 | Grundschule "Alt Olvenstedt" |
| Emilien-Privatweg | | 243 | Grundschule "Annastraße" |
| Endelstraße | | 042 | Grundschule "Moldenstraße" |
| Engel-Privatweg | | 181 | Grundschule "Nordwest" |
| Erdbeerweg | | 321 | Grundschule "Ottersleben" |
| Erfurter Straße | | 501 | Grundschule "Westerhüsen" |
| Erich-Brose-Weg | | 321 | Grundschule "Ottersleben" |
| Erich-Kästner-Straße | | 563 | Grundschule "Am Pechauer Platz" |
| Erich-Mühsam-Straße | | 302 | Grundschule "Friedenshöhe" |
| Erich-Weinert-Straße | gerade: 28 - 44; ungerade: 25 - 27 | 012 | Grundschule "Hegelstraße" |
| Erich-Weinert-Straße | gerade: 4; ungerade: 3 - 23 | 361 | Grundschule "Leipziger Straße" |
| Erika-Fuchs-Weg | | 281 | Grundschule "Diesdorf" |
| Erlenweg | | 401 | Grundschule "Am Hopfengarten " |
| Erlkönigstraße | | 302 | Grundschule "Friedenshöhe" |
| Ernst-Lehmann-Straße | | 042 | Grundschule "Moldenstraße" |

| | | | |
|-----------------------------|------------------------------------|-----|---------------------------------|
| Ernst-Reuter-Allee | gerade: 6 - 42; ungerade: 5 - 45 | 011 | Grundschule "Weitlingstraße" |
| Ernst-Reuter-Allee | gerade: 46; ungerade: - | 244 | Grundschule "Am Glacis" |
| Ernst-Toller-Straße | | 302 | Grundschule "Friedenshöhe" |
| Ernst-Wille-Straße | | 321 | Grundschule "Ottersleben" |
| Erpitzer Straße | | 321 | Grundschule "Ottersleben" |
| Erxleber Straße | | 262 | Grundschule "Schmeilstraße" |
| Erzbergerstraße | | 041 | Grundschule "Im Nordpark" |
| Eschenröder Straße | | 661 | Grundschule "Rothensee" |
| Eschenweg | | 401 | Grundschule "Am Hopfengarten " |
| Etgersleber Weg | | 281 | Grundschule "Diesdorf" |
| Eulespring | | 321 | Grundschule "Ottersleben" |
| Europaring | | 243 | Grundschule "Annastraße" |
| Faber-Privatweg | | 441 | Grundschule "Buckau" |
| Faberstraße | | 441 | Grundschule "Buckau" |
| Fabriciusstraße | | 302 | Grundschule "Friedenshöhe" |
| Fabrikenstraße | | 061 | Grundschule "Am Vogelgesang" |
| Fährstraße | | 012 | Grundschule "Hegelstraße" |
| Falkenbergstraße | | 041 | Grundschule "Im Nordpark" |
| Falkenweg | | 563 | Grundschule "Am Pechauer Platz" |
| Fallersleber Straße | | 661 | Grundschule "Rothensee" |
| Falterstieg | | 401 | Grundschule "Am Hopfengarten " |
| Farnkrautbreite | | 181 | Grundschule "Nordwest" |
| Farsleber Straße | | 101 | Grundschule "Am Kannenstieg" |
| Fasanenstraße | | 563 | Grundschule "Am Pechauer Platz" |
| Faßlochsberg | | 041 | Grundschule "Im Nordpark" |
| Faulmannstraße | | 481 | Grundschule "Salbke" |
| Fauststraße | | 302 | Grundschule "Friedenshöhe" |
| Feengrottenweg | | 501 | Grundschule "Westerhüsen" |
| Feierabend-Privatweg | | 561 | Grundschule "Am Brückfeld" |
| Feldstraße | | 321 | Grundschule "Ottersleben" |
| Felgeleber Straße | | 441 | Grundschule "Buckau" |
| Felsenbergstraße | | 281 | Grundschule "Diesdorf" |
| Felsengrund | | 201 | Grundschule "Alt Olvenstedt" |
| Felsweg | | 181 | Grundschule "Nordwest" |
| Fenchelweg | | 281 | Grundschule "Diesdorf" |
| Ferchlander Weg | | 121 | Grundschule "Kritzmannstraße" |
| Ferdinand-Schrey-Straße | | 481 | Grundschule "Salbke" |
| Ferdinand-von-Schill-Straße | | 302 | Grundschule "Friedenshöhe" |
| Fermersleber Weg | | 361 | Grundschule "Leipziger Straße" |
| Feuerbachstraße | | 012 | Grundschule "Hegelstraße" |
| Fichtestraße | | 301 | Grundschule "Sudenburg" |
| Finkensteig | | 261 | Grundschule " Am Grenzweg" |
| Fischer-Privatweg | | 481 | Grundschule "Salbke" |
| Flachsbreite | | 181 | Grundschule "Nordwest" |
| Flechtlinger Straße | gerade: 22 - 54; ungerade: 21 - 67 | 262 | Grundschule "Schmeilstraße" |
| Flechtlinger Straße | gerade: 2 - 20; ungerade: 1 - 19 | 281 | Grundschule "Diesdorf" |

| | | | |
|---------------------------|--|-----|-------------------------------------|
| Flensburger Straße | | 501 | Grundschule "Westerhüsen" |
| Fliedergrund | | 261 | Grundschule " Am Grenzweg" |
| Fliederweg | | 381 | Grundschule "Lindenhof" |
| Florian-Geyer-Straße | | 302 | Grundschule "Friedenshöhe" |
| Förderstedter Straße | | 361 | Grundschule "Leipziger Straße" |
| Forellenweg | | 561 | Grundschule "Am Brückfeld" |
| Försterstraße | gerade: 2; ungerade: - | 361 | Grundschule "Leipziger Straße" |
| Försterstraße | gerade: - ; ungerade: 1 - 25 | 362 | Grundschule "Bertolt-Brecht-Straße" |
| Forsthausstraße | | 661 | Grundschule "Rothensee" |
| Franckestraße | | 011 | Grundschule "Weitlingstraße" |
| Frankefelde | | 321 | Grundschule "Ottersleben" |
| Frans-Hals-Weg | | 181 | Grundschule "Nordwest" |
| Fraunhoferplatz | | 061 | Grundschule "Am Vogelgesang" |
| Freie Straße | | 362 | Grundschule "Bertolt-Brecht-Straße" |
| Freiherr-vom-Stein-Straße | | 241 | Grundschule "Stadtfeld" |
| Freiligrathstraße | | 241 | Grundschule "Stadtfeld" |
| Freundschaftsweg | | 481 | Grundschule "Salbke" |
| Friedensauer Weg | | 561 | Grundschule "Am Brückfeld" |
| Friedenstraße | | 302 | Grundschule "Friedenshöhe" |
| Friedhofstraße | | 481 | Grundschule "Salbke" |
| Friedhofsweg | | 201 | Grundschule "Alt Olvenstedt" |
| Friedrich-Aue-Straße | | 221 | Grundschule "Am Fliederhof" |
| Friedrich-Ebert-Straße | gerade: 14d - 76; ungerade: 23 - 73 | 561 | Grundschule "Am Brückfeld" |
| Friedrich-Ebert-Straße | gerade: 4 - 14; ungerade: 1 - 21 | 563 | Grundschule "Am Pechauer Platz" |
| Friedrich-Engels-Straße | | 201 | Grundschule "Alt Olvenstedt" |
| Friedrich-List-Straße | | 441 | Grundschule "Buckau" |
| Friedrich-Naumann-Straße | | 241 | Grundschule "Stadtfeld" |
| Friesenstraße | gerade: 10 - 48; ungerade: 11 - 47 | 241 | Grundschule "Stadtfeld" |
| Friesenstraße | gerade: 2 - 8, 50 - 58; ungerade: 1 - 9, 49 - 57 | 243 | Grundschule "Annastraße" |
| Frischauf-Privatweg | | 561 | Grundschule "Am Brückfeld" |
| Fritz-Hahn-Straße | | 321 | Grundschule "Ottersleben" |
| Fritz-Maenicke-Straße | | 101 | Grundschule "Am Kannenstieg" |
| Fritz-Reuter-Straße | | 181 | Grundschule "Nordwest" |
| Fritze-Bollmann-Straße | | 401 | Grundschule "Am Hopfengarten " |
| Fröbelstraße | | 263 | Grundschule "Am Westring" |
| Froese-Privatweg | | 563 | Grundschule "Am Pechauer Platz" |
| Froschgrund | | 501 | Grundschule "Westerhüsen" |
| Froser Straße | | 042 | Grundschule "Moldenstraße" |
| Fürstenwall | | 011 | Grundschule "Weitlingstraße" |
| Fürstenwallstraße | | 011 | Grundschule "Weitlingstraße" |
| Furtlake-Privatweg | | 561 | Grundschule "Am Brückfeld" |
| Gabelsbergerstraße | | 481 | Grundschule "Salbke" |
| Gaertnerstraße | | 012 | Grundschule "Hegelstraße" |
| Gagernstraße | | 241 | Grundschule "Stadtfeld" |

| | | | |
|---------------------------|------------------------------------|------|-------------------------------------|
| Galileostraße | | 381 | Grundschule "Lindenhof" |
| Ganghoferstraße | | 241 | Grundschule "Stadtfeld" |
| Gardeleger Straße | | 042 | Grundschule "Moldenstraße" |
| Gareisstraße | | 041 | Grundschule "Im Nordpark" |
| Garke-Privatweg | | 181 | Grundschule "Nordwest" |
| Gartenheimweg | | 263 | Grundschule "Am Westring" |
| Gartenstraße | | 562 | Grundschule "Am Elbdamm" |
| Gartenweg | | 201 | Grundschule "Alt Olvenstedt" |
| Gasereistraße | | 661 | Grundschule "Rothensee" |
| Gaußstraße | | 362 | Grundschule "Bertolt-Brecht-Straße" |
| Geißlerstraße | | 012 | Grundschule "Hegelstraße" |
| Gellertstraße | | 241 | Grundschule "Stadtfeld" |
| Genossenschaftsweg | | 281 | Grundschule "Diesdorf" |
| Genthiner Straße | | 563 | Grundschule "Am Pechauer Platz" |
| Georg-Becker-Straße | | 302 | Grundschule "Friedenshöhe" |
| Georg-Heidler-Straße | | 561 | Grundschule "Am Brückfeld" |
| Georg-Kaiser-Straße | | 302 | Grundschule "Friedenshöhe" |
| Georg-Singer-Straße | | 121 | Grundschule "Kritzmannstraße" |
| Geraer Straße | | 501 | Grundschule "Westerhüsen" |
| Gerhart-Hauptmann-Straße | gerade: 2 - 14; ungerade: 1 - 7 | 241 | Grundschule "Stadtfeld" |
| Gerhart-Hauptmann-Straße | gerade: 16 - 64; ungerade: 9 - 47 | 244 | Grundschule "Am Glacis" |
| Gernröder Straße | | 321 | Grundschule "Ottersleben" |
| Gersdorfer Straße | | 281 | Grundschule "Diesdorf" |
| Gersdorfer Weg | | 281 | Grundschule "Diesdorf" |
| Gerstengrund | | 261 | Grundschule "Am Grenzweg" |
| Gerwischer Straße | | 563 | Grundschule "Am Pechauer Platz" |
| Geschwister-Scholl-Straße | | 321 | Grundschule "Ottersleben" |
| Ginsterbreite | | 181 | Grundschule "Nordwest" |
| Gleimweg | | 263 | Grundschule "Am Westring" |
| Glindenberger Weg | | 661 | Grundschule "Rothensee" |
| Gnadauer Straße | | 441Ä | Grundschule "Buckau"Ä |
| Gneisenauring | | 221 | Grundschule "Am Fliederhof" |
| Goethestraße | gerade: 2 - 10a; ungerade: 1 - 11d | 241 | Grundschule "Stadtfeld" |
| Goethestraße | gerade: 12 - 48; ungerade: 13 - 47 | 243 | Grundschule "Annastraße" |
| Goethestraße | gerade: 54 - 60; ungerade: 49 - 59 | 244 | Grundschule "Am Glacis" |
| Goldammerweg | | 181 | Grundschule "Nordwest" |
| Goldschmidtring | | 241 | Grundschule "Stadtfeld" |
| Goldschmiedebrücke | | 011 | Grundschule "Weitlingstraße" |
| Goslarer Straße | | 361 | Grundschule "Leipziger Straße" |
| Gothaer Straße | | 501 | Grundschule "Westerhüsen" |
| Grabbestraße | | 181 | Grundschule "Nordwest" |
| Grabower Straße | | 661 | Grundschule "Rothensee" |
| Graffweg | | 181 | Grundschule "Nordwest" |
| Granitweg | | 201 | Grundschule "Alt Olvenstedt" |
| Graubestraße | | 321 | Grundschule "Ottersleben" |

| | | | |
|-------------------------------|---|-----|---|
| Greifenhagener Straße | | 481 | Grundschule "Salbke" |
| Greifswalder Straße | | 061 | Grundschule "Am Vogelgesang" |
| Grenzweg | | 261 | Grundschule " Am Grenzweg" |
| Griebener Weg | | 121 | Grundschule "Kritzmannstraße" |
| Griesemann-Privatweg | | 061 | Grundschule "Am Vogelgesang" |
| Grillenstieg | | 401 | Grundschule "Am Hopfengarten " |
| Grimm-Privatweg | | 241 | Grundschule "Stadtfeld" |
| Gröninger Straße | | 481 | Grundschule "Salbke" |
| Gröperstraße | | 042 | Grundschule "Moldenstraße" |
| Große Diesdorfer Straße | gerade: 22a - 62, 188 - 228; ungerade: 23 - 63, 179 - 179a, 187 - 229 | 243 | Grundschule "Annastraße" |
| Große Diesdorfer Straße | gerade: 4 - 22, 230 - 254; ungerade: 3 - 21, 231 - 251 | 244 | Grundschule "Am Glacis" |
| Große Diesdorfer Straße | gerade: 184 - 186; ungerade: 183 - 185 | 263 | Grundschule "Am Westring" |
| Große Diesdorfer Straße | gerade: 64 - 178; ungerade: 65 - 177 | 281 | Grundschule "Diesdorf" |
| Große Klosterstraße | | 011 | Grundschule "Weitlingstraße" |
| Große Münzstraße | | 011 | Grundschule "Weitlingstraße" |
| Große Schulgasse | | 321 | Grundschule "Ottersleben" |
| Große Steinernetischstraße | gerade: 4 - 6; ungerade: - | 011 | Grundschule "Weitlingstraße" |
| Große Steinernetischstraße | gerade: - ; ungerade: 1 - 11 | 041 | Grundschule "Im Nordpark" |
| Große Weinhofstraße | | 041 | Grundschule "Im Nordpark" |
| Großer Gang | | 281 | Grundschule "Diesdorf" |
| Großer Hof | | 661 | Grundschule "Rothensee" |
| Großer Kannenstieg | | 101 | Grundschule "Am Kannenstieg" |
| Großer Werder | | 561 | Grundschule "Am Brückfeld" |
| Grüne Gasse | | 201 | Grundschule "Alt Olvenstedt" |
| Grünewaldweg | | 181 | Grundschule "Nordwest" |
| Grünstraße | | 062 | Grundschule "Am Umfassungsweg" |
| Grusonstraße | | 362 | Grundschule "Bertolt-Brecht- Straße" |
| Gübser Damm | | 563 | Grundschule "Am Pechauer Platz" |
| Gübser Weg | | 561 | Grundschule "Am Brückfeld" |
| Gustav-Adolf-Straße | gerade: 2; ungerade: 37 | 041 | Grundschule "Im Nordpark" |
| Gustav-Adolf-Straße | gerade: - ; ungerade: 15 - 23 | 042 | Grundschule "Moldenstraße" |
| Gustav-Ricker-Straße | | 401 | Grundschule "Am Hopfengarten " |
| Gustav-Trombke-Straße | | 401 | Grundschule "Am Hopfengarten " |
| Güstener Straße | | 361 | Grundschule "Leipziger Straße" |
| Gustl-Möller-Straße | | 401 | Grundschule "Am Hopfengarten " |
| Gutenbergstraße | | 041 | Grundschule "Im Nordpark" |
| Gutensweger Straße | | 661 | Grundschule "Rothensee" |
| GutsMuthsweg | | 301 | Grundschule "Sudenburg" |
| Habichtweg | | 563 | Grundschule "Am Pechauer Platz" |
| Hadmersleber Straße | | 481 | Grundschule "Salbke" |
| Haeckelstraße | | 012 | Grundschule "Hegelstraße" |

| | | | |
|-----------------------------|--|-----|---------------------------------|
| Hafenstraße | | 042 | Grundschule "Moldenstraße" |
| Hagebuttenweg | | 401 | Grundschule "Am Hopfengarten " |
| Hagedornstraße | | 381 | Grundschule "Lindenhof" |
| Hahnemannstraße | | 381 | Grundschule "Lindenhof" |
| Hakeborner Straße | | 301 | Grundschule "Sudenburg" |
| Hakenstedter Weg | | 281 | Grundschule "Diesdorf" |
| Halberstädter Chaussee | gerade: 150 - 206; ungerade: 151 - 203 | 302 | Grundschule "Friedenshöhe" |
| Halberstädter Chaussee | gerade: 2 - 66; ungerade: 1a - 127 | 321 | Grundschule "Ottersleben" |
| Halberstädter Straße | gerade: 26a - 62; ungerade: - | 263 | Grundschule "Am Westring" |
| Halberstädter Straße | gerade: 64 - 124; ungerade: 29 - 123 | 301 | Grundschule "Sudenburg" |
| Halberstädter Straße | gerade: 126 - 192; ungerade: 127 - 193 | 302 | Grundschule "Friedenshöhe" |
| Halberstädter Straße | gerade: 2 - 10; ungerade: 1 - 21c | 361 | Grundschule "Leipziger Straße" |
| Haldensleber Straße | gerade: 4; ungerade: 3 | 061 | Grundschule "Am Vogelgesang" |
| Haldensleber Straße | gerade: 6 - 38; ungerade: 5 - 43 | 062 | Grundschule "Am Umfassungsweg" |
| Hallische Straße | | 012 | Grundschule "Hegelstraße" |
| Hamburger Damm | | 661 | Grundschule "Rothensee" |
| Hamburger Straße | gerade: 22 - 24; ungerade: - | 042 | Grundschule "Moldenstraße" |
| Hamburger Straße | gerade: 2 - 8; ungerade: 1 - 23 | 061 | Grundschule "Am Vogelgesang" |
| Hamsterbreite | | 401 | Grundschule "Am Hopfengarten " |
| Hängelsbreite | | 321 | Grundschule "Ottersleben" |
| Hannoversche Straße | | 281 | Grundschule "Diesdorf" |
| Hanns-Eisler-Platz | | 101 | Grundschule "Am Kannenstieg" |
| Hans-Behrendt-Weg | | 481 | Grundschule "Salbke" |
| Hans-Fallada-Weg | | 563 | Grundschule "Am Pechauer Platz" |
| Hans-Grade-Straße | | 221 | Grundschule "Am Fliederhof" |
| Hans-Grundig-Straße | | 101 | Grundschule "Am Kannenstieg" |
| Hans-Haupt-Weg | | 012 | Grundschule "Hegelstraße" |
| Hans-Löscher-Straße | gerade: - ; ungerade: 1 - 29 | 243 | Grundschule "Annastraße" |
| Hans-Löscher-Straße | gerade: 34 - 46; ungerade: 33 - 57 | 244 | Grundschule "Am Glacis" |
| Hans-Löscher-Straße | gerade: 2 - 32; ungerade: - | 263 | Grundschule "Am Westring" |
| Hansapark | | 302 | Grundschule "Friedenshöhe" |
| Hansastraße | | 042 | Grundschule "Moldenstraße" |
| Harbker Straße | | 281 | Grundschule "Diesdorf" |
| Hardenbergstraße | | 263 | Grundschule "Am Westring" |
| Harnackstraße | | 012 | Grundschule "Hegelstraße" |
| Harro-Schulze-Boysen-Straße | | 302 | Grundschule "Friedenshöhe" |
| Harsdorfer Berg | | 281 | Grundschule "Diesdorf" |
| Harsdorfer Platz | | 261 | Grundschule " Am Grenzweg" |
| Harsdorfer Straße | gerade: 2 - 10; ungerade: - | 243 | Grundschule "Annastraße" |
| Harsdorfer Straße | gerade: 22 - 108; ungerade: 17 - 147 | 261 | Grundschule " Am Grenzweg" |
| Harsdorfer Worthen | | 281 | Grundschule "Diesdorf" |
| Hartstraße | | 011 | Grundschule "Weitlingstraße" |
| Harzburger Straße | | 321 | Grundschule "Ottersleben" |

| | | | |
|-----------------------------|----------------------------------|-----|---------------------------------|
| Haselnussweg | | 321 | Grundschule "Ottersleben" |
| Hasenbreite | | 563 | Grundschule "Am Pechauer Platz" |
| Hasenpflugstraße | | 181 | Grundschule "Nordwest" |
| Hasselbachplatz | | 012 | Grundschule "Hegelstraße" |
| Hasselbachstraße | | 011 | Grundschule "Weitlingstraße" |
| Hauffstraße | | 561 | Grundschule "Am Brückfeld" |
| Hauptstraße | | 563 | Grundschule "Am Pechauer Platz" |
| Havelstraße | | 661 | Grundschule "Rothensee" |
| Haverlaher Straße | | 262 | Grundschule "Schmeilstraße" |
| Haydnplatz | | 041 | Grundschule "Im Nordpark" |
| Hebbelstraße | | 241 | Grundschule "Stadtfeld" |
| Hechtweg | | 661 | Grundschule "Rothensee" |
| Heckenweg | | 381 | Grundschule "Lindenhof" |
| Hecklinger Straße | | 361 | Grundschule "Leipziger Straße" |
| Hegelstraße | | 012 | Grundschule "Hegelstraße" |
| Hegewiesenweg | | 201 | Grundschule "Alt Olvenstedt" |
| Heidelbeerweg | | 321 | Grundschule "Ottersleben" |
| Heidestraße | | 302 | Grundschule "Friedenshöhe" |
| Heideweg | gerade: 2 - 48; ungerade: 1 - 41 | 061 | Grundschule "Am Vogelgesang" |
| Heideweg | gerade: - ; ungerade: 43 - 47 | 081 | Grundschule "An d.Klosterwuhne" |
| Heimat-Privatstraße | | 241 | Grundschule "Stadtfeld" |
| Heinrich-Heine-Platz | | 012 | Grundschule "Hegelstraße" |
| Heinrich-Lange-Grund | | 221 | Grundschule "Am Fliederhof" |
| Heinrich-Mundlos-Ring | | 041 | Grundschule "Im Nordpark" |
| Heinrich-Schmutze-Straße | | 261 | Grundschule " Am Grenzweg" |
| Heinrich-Wunderling-Straße | | 321 | Grundschule "Ottersleben" |
| Heinrich-Zille-Straße | | 281 | Grundschule "Diesdorf" |
| Heinrichsberger Privatweg | | 661 | Grundschule "Rothensee" |
| Heinrichsberger Straße | | 661 | Grundschule "Rothensee" |
| Heinrichstraße | | 061 | Grundschule "Am Vogelgesang" |
| Heinz-Krügel-Platz | | 561 | Grundschule "Am Brückfeld" |
| Heinz-Sommer-Weg | | 401 | Grundschule "Am Hopfengarten " |
| Heiseweg | | 321 | Grundschule "Ottersleben" |
| Hektorweg | | 381 | Grundschule "Lindenhof" |
| Helene-Weigel-Straße | | 101 | Grundschule "Am Kannenstieg" |
| Hellasweg | | 061 | Grundschule "Am Vogelgesang" |
| Hellestraße | gerade: - ; ungerade: 25 - 29 | 301 | Grundschule "Sudenburg" |
| Hellestraße | gerade: 2 - 18; ungerade: 1 - 7a | 361 | Grundschule "Leipziger Straße" |
| Helmholtzstraße | | 361 | Grundschule "Leipziger Straße" |
| Helmstedter Chaussee | | 201 | Grundschule "Alt Olvenstedt" |
| Helmstedter Straße | | 301 | Grundschule "Sudenburg" |
| Hemsdorfer Straße | | 281 | Grundschule "Diesdorf" |
| Henning-von-Tresckow-Straße | | 041 | Grundschule "Im Nordpark" |
| Henny-Porten-Straße | | 012 | Grundschule "Hegelstraße" |
| Herbartstraße | | 441 | Grundschule "Buckau" |

| | | | |
|-------------------------|--|-----|---------------------------------|
| Herbert-Landwehr-Straße | | 261 | Grundschule "Am Grenzweg" |
| Herderstraße | | 241 | Grundschule "Stadtfeld" |
| Hermann-Bruse-Platz | | 121 | Grundschule "Kritzmannstraße" |
| Hermann-Hesse-Straße | | 381 | Grundschule "Lindenhof" |
| Hermann-Löns-Straße | | 302 | Grundschule "Friedenshöhe" |
| Hermannstraße | | 441 | Grundschule "Buckau" |
| Hermelinweg | | 401 | Grundschule "Am Hopfengarten " |
| Herrenkrug | | 561 | Grundschule "Am Brückfeld" |
| Herrenkrugstraße | | 561 | Grundschule "Am Brückfeld" |
| Hertzstraße | | 361 | Grundschule "Leipziger Straße" |
| Herweghstraße | gerade: - ; ungerade: 1 - 31 | 561 | Grundschule "Am Brückfeld" |
| Herweghstraße | gerade: 2 - 14; ungerade: - | 562 | Grundschule "Am Elbdamm" |
| Herweghstraße | gerade: 16 - 22; ungerade: - | 563 | Grundschule "Am Pechauer Platz" |
| Hesekielstraße | | 302 | Grundschule "Friedenshöhe" |
| Hettstedter Straße | | 441 | Grundschule "Buckau" |
| Heydeckstraße | | 011 | Grundschule "Weitlingstraße" |
| Heyneckes Garten | | 563 | Grundschule "Am Pechauer Platz" |
| Hilde-Schrader-Weg | | 281 | Grundschule "Diesdorf" |
| Hillersleber Straße | | 661 | Grundschule "Rothensee" |
| Hilligerstraße | | 501 | Grundschule "Westerhüsen" |
| Himbeerweg | | 401 | Grundschule "Am Hopfengarten " |
| Himmelreichstraße | | 011 | Grundschule "Weitlingstraße" |
| Hinter den Holzstrecken | | 562 | Grundschule "Am Elbdamm" |
| Hirschbreite | | 401 | Grundschule "Am Hopfengarten " |
| Hirtenstraße | | 201 | Grundschule "Alt Olvenstedt" |
| Hoffnung-Privatweg | | 381 | Grundschule "Lindenhof" |
| Hohe Leuchte | | 201 | Grundschule "Alt Olvenstedt" |
| Hohe Straße | | 061 | Grundschule "Am Vogelgesang" |
| Hohe Wiese | | 281 | Grundschule "Diesdorf" |
| Hohefeld-Privatweg | | 561 | Grundschule "Am Brückfeld" |
| Hohendodeleber Chaussee | | 321 | Grundschule "Ottersleben" |
| Hohendodeleber Straße | | 262 | Grundschule "Schmeilstraße" |
| Hohendodeleber Weg | | 281 | Grundschule "Diesdorf" |
| Hohenwarther Straße | | 661 | Grundschule "Rothensee" |
| Hohenwender Weg | | 281 | Grundschule "Diesdorf" |
| Hohefortestraße | gerade: 2 - 14; ungerade: 1 - 11, 37 | 041 | Grundschule "Im Nordpark" |
| Hohefortestraße | gerade: 38 - 70; ungerade: 25, 43 - 69 | 042 | Grundschule "Moldenstraße" |
| Hohefortewall | | 041 | Grundschule "Im Nordpark" |
| Hohes Feld | | 201 | Grundschule "Alt Olvenstedt" |
| Hohestieg | | 481 | Grundschule "Salbke" |
| Hoheuferstraße | | 441 | Grundschule "Buckau" |
| Holbeinstraße | | 263 | Grundschule "Am Westring" |
| Hollehochstraße | | 281 | Grundschule "Diesdorf" |
| Holsteiner Straße | | 501 | Grundschule "Westerhüsen" |
| Holunderweg | | 381 | Grundschule "Lindenhof" |

| | | | |
|---------------------|------------------------------------|-----|-------------------------------------|
| Holzweg | | 181 | Grundschule "Nordwest" |
| Hopfenbreite | gerade: 38 - 66; ungerade: 45 - 63 | 362 | Grundschule "Bertolt-Brecht-Straße" |
| Hopfenbreite | gerade: 2 - 36; ungerade: 1 - 43 | 401 | Grundschule "Am Hopfengarten " |
| Hopfenpark | | 362 | Grundschule "Bertolt-Brecht-Straße" |
| Hopfenplatz | | 401 | Grundschule "Am Hopfengarten " |
| Hösebergweg | | 281 | Grundschule "Diesdorf" |
| Hospitalstraße | | 042 | Grundschule "Moldenstraße" |
| Hosse-Privatweg | | 481 | Grundschule "Salbke" |
| Hötensleber Straße | | 262 | Grundschule "Schmeilstraße" |
| Hubertusstraße | | 501 | Grundschule "Westerhüsen" |
| Huflattichweg | | 261 | Grundschule " Am Grenzweg" |
| Hugenottenstraße | | 061 | Grundschule "Am Vogelgesang" |
| Hugo-Junkers-Allee | | 181 | Grundschule "Nordwest" |
| Hugo-Vogel-Straße | | 281 | Grundschule "Diesdorf" |
| Humboldtstraße | | 361 | Grundschule "Leipziger Straße" |
| Hummelweg | | 401 | Grundschule "Am Hopfengarten " |
| Hundisburger Straße | | 081 | Grundschule "An d.Klosterwuhne" |
| Hundorfer Weg | | 281 | Grundschule "Diesdorf" |
| Husumer Straße | | 501 | Grundschule "Westerhüsen" |
| Huttenstraße | | 241 | Grundschule "Stadtfeld" |
| Ibisweg | | 261 | Grundschule " Am Grenzweg" |
| Igelweg | | 481 | Grundschule "Salbke" |
| Ihleburger Straße | | 661 | Grundschule "Rothensee" |
| Ilmenauer Straße | | 501 | Grundschule "Westerhüsen" |
| Ilse-Voigt-Straße | | 563 | Grundschule "Am Pechauer Platz" |
| Ilsenburger Straße | | 361 | Grundschule "Leipziger Straße" |
| Ilsestraße | | 321 | Grundschule "Ottersleben" |
| Iltisweg | | 481 | Grundschule "Salbke" |
| Im Brückfeld | | 561 | Grundschule "Am Brückfeld" |
| Im Brunnenhof | | 081 | Grundschule "An d.Klosterwuhne" |
| Im Busch | | 661 | Grundschule "Rothensee" |
| Im Elbbahnhof | | 012 | Grundschule "Hegelstraße" |
| Im Felde | | 201 | Grundschule "Alt Olvenstedt" |
| Im Gänseei | | 181 | Grundschule "Nordwest" |
| Im Grünen | | 401 | Grundschule "Am Hopfengarten " |
| Im Kräuterwinkel | | 181 | Grundschule "Nordwest" |
| Im Mittelfelde | | 041 | Grundschule "Im Nordpark" |
| Im Rennegarten | | 181 | Grundschule "Nordwest" |
| Im Rosenwinkel | | 401 | Grundschule "Am Hopfengarten " |
| Im Sauerfeld | | 481 | Grundschule "Salbke" |
| Im Siek | | 501 | Grundschule "Westerhüsen" |
| Im Steingewände | | 081 | Grundschule "An d.Klosterwuhne" |
| Im Winkel | | 321 | Grundschule "Ottersleben" |
| Immermannstraße | | 243 | Grundschule "Annastraße" |
| In den Gehren | | 563 | Grundschule "Am Pechauer Platz" |

| | | | |
|-------------------------------|--|-----|--------------------------------|
| In den Meerwellen | | 121 | Grundschule "Kritzmannstraße" |
| In den Worthen | | 661 | Grundschule "Rothensee" |
| In der Mittelwiese | | 501 | Grundschule "Westerhüsen" |
| In der Rönnephöhle | | 661 | Grundschule "Rothensee" |
| In der Spitzbreite | | 321 | Grundschule "Ottersleben" |
| Industriestraße | | 661 | Grundschule "Rothensee" |
| Innsbrucker Straße | | 361 | Grundschule "Leipziger Straße" |
| Inselstraße | | 321 | Grundschule "Ottersleben" |
| Insleber Straße | | 041 | Grundschule "Im Nordpark" |
| Irenenplatz | | 481 | Grundschule "Salbke" |
| Irxleber Straße | | 281 | Grundschule "Diesdorf" |
| Ivenroder Weg | | 281 | Grundschule "Diesdorf" |
| Jahnring | | 012 | Grundschule "Hegelstraße" |
| Jahnstraße | | 201 | Grundschule "Alt Olvenstedt" |
| Jakob-Wassermann-Straße | | 181 | Grundschule "Nordwest" |
| Jakobstraße | gerade: 2 - 18; ungerade: 1 - 7b | 011 | Grundschule "Weitlingstraße" |
| Jakobstraße | gerade: 22 - 52; ungerade: 13 - 31 | 041 | Grundschule "Im Nordpark" |
| Jasminweg | | 661 | Grundschule "Rothensee" |
| Jean-Burger-Straße | | 361 | Grundschule "Leipziger Straße" |
| Jenaer Straße | | 501 | Grundschule "Westerhüsen" |
| Jerichower Straße | | 561 | Grundschule "Am Brückfeld" |
| Jersleber Straße | | 661 | Grundschule "Rothensee" |
| Johann-Gottlieb-Schoch-Straße | | 263 | Grundschule "Am Westring" |
| Johann-Gottlob-Nathusius-Ring | | 042 | Grundschule "Moldenstraße" |
| Johannes-Göderitz-Straße | | 221 | Grundschule "Am Fliederhof" |
| Johannes-Kirsch-Straße | | 042 | Grundschule "Moldenstraße" |
| Johannes-Kollwitz-Weg | | 321 | Grundschule "Ottersleben" |
| Johannes-Münze-Straße | | 562 | Grundschule "Am Elbdamm" |
| Johannes-R.-Becher-Straße | gerade: 2 - 42, 52 - 80; ungerade: 1 - 41, 53 - 69 | 101 | Grundschule "Am Kannenstieg" |
| Johannes-R.-Becher-Straße | gerade: 44 - 50; ungerade: 43 - 51b | 121 | Grundschule "Kritzmannstraße" |
| Johannes-Schlaf-Straße | | 281 | Grundschule "Diesdorf" |
| Johannisbergstraße | | 011 | Grundschule "Weitlingstraße" |
| Jordanstraße | | 263 | Grundschule "Am Westring" |
| Joseph-von-Fraunhofer-Straße | | 042 | Grundschule "Moldenstraße" |
| Julius-Bremer-Straße | gerade: 4 - 10; ungerade: 3 - 5 | 011 | Grundschule "Weitlingstraße" |
| Julius-Bremer-Straße | gerade: - ; ungerade: 15 | 041 | Grundschule "Im Nordpark" |
| Juliusstraße | | 181 | Grundschule "Nordwest" |
| Junoweg | | 381 | Grundschule "Lindenhof" |
| Jupiterweg | | 381 | Grundschule "Lindenhof" |
| Juri-Gagarin-Straße | | 381 | Grundschule "Lindenhof" |
| Jutta-Apel-Weg | | 281 | Grundschule "Diesdorf" |
| Jutta-Balk-Straße | | 012 | Grundschule "Hegelstraße" |
| Käferweg | | 401 | Grundschule "Am Hopfengarten " |

| | | | |
|--------------------------|------------------------------|------|---------------------------------|
| Kahnstraße | | 562 | Grundschule "Am Elbdamm" |
| Kaiser-Otto-Ring | | 041 | Grundschule "Im Nordpark" |
| Kalenberger Straße | | 563 | Grundschule "Am Pechauer Platz" |
| Kalksteinweg | | 201 | Grundschule "Alt Olvenstedt" |
| Kamillenweg | | 181 | Grundschule "Nordwest" |
| Kannenstieg | | 101 | Grundschule "Am Kannenstieg" |
| Kantstraße | | 011 | Grundschule "Weitlingstraße" |
| Kapellenstraße | | 012 | Grundschule "Hegelstraße" |
| Karauschenweg | | 561 | Grundschule "Am Brückfeld" |
| Karen-Fredersdorf-Straße | | 401 | Grundschule "Am Hopfengarten " |
| Karin-Balzer-Weg | | 281 | Grundschule "Diesdorf" |
| Karl-Kühn-Weg | | 563 | Grundschule "Am Pechauer Platz" |
| Karl-Liebknecht-Platz | | 302 | Grundschule "Friedenshöhe" |
| Karl-Schmidt-Straße | 1-16; 50-63 | 012 | Grundschule "Hegelstraße" |
| Karl-Schmidt-Straße | 17-49 | 441Ä | Grundschule "Buckau"Ä |
| Karl-Schurz-Straße | gerade: 2 - 22; ungerade: - | 562 | Grundschule "Am Elbdamm" |
| Karl-Schurz-Straße | gerade: - ; ungerade: 1 - 15 | 563 | Grundschule "Am Pechauer Platz" |
| Karlsbader Weg | | 261 | Grundschule " Am Grenzweg" |
| Karlstraße | | 321 | Grundschule "Ottersleben" |
| Karnipstraße | | 501 | Grundschule "Westerhüsen" |
| Karpfenweg | | 561 | Grundschule "Am Brückfeld" |
| Kastanienstraße | | 061 | Grundschule "Am Vogelgesang" |
| Käterstieg | | 321 | Grundschule "Ottersleben" |
| Käthe-Kollwitz-Straße | | 321 | Grundschule "Ottersleben" |
| Katzensprung | | 011 | Grundschule "Weitlingstraße" |
| Kaunasweg | | 281 | Grundschule "Diesdorf" |
| Kavalier Scharnhorst | | 012 | Grundschule "Hegelstraße" |
| Kehnerter Weg | | 121 | Grundschule "Kritzmanstraße" |
| Keplerstraße | | 012 | Grundschule "Hegelstraße" |
| Kerbelbreite | | 321 | Grundschule "Ottersleben" |
| Ketzerstraße | | 321 | Grundschule "Ottersleben" |
| Keuperwinkel | | 201 | Grundschule "Alt Olvenstedt" |
| Kiefernweg | | 401 | Grundschule "Am Hopfengarten " |
| Kieler Straße | | 501 | Grundschule "Westerhüsen" |
| Kiesweg | | 181 | Grundschule "Nordwest" |
| Kirchhofstraße | | 302 | Grundschule "Friedenshöhe" |
| Kirchplatz | | 501 | Grundschule "Westerhüsen" |
| Kirchstraße | | 321 | Grundschule "Ottersleben" |
| Kirschweg | | 381 | Grundschule "Lindenhof" |
| Kischstraße | | 181 | Grundschule "Nordwest" |
| Klaus-Miesner-Platz | | 263 | Grundschule "Am Westring" |
| Klausenerstraße | | 301 | Grundschule "Sudenburg" |
| Kleeweg | | 181 | Grundschule "Nordwest" |
| Kleiberweg | | 261 | Grundschule " Am Grenzweg" |
| Kleine Lindenallee | | 244 | Grundschule "Am Glacis" |
| Kleine Münzstraße | | 011 | Grundschule "Weitlingstraße" |
| Kleine Schulgasse | | 321 | Grundschule "Ottersleben" |

| | | | |
|----------------------------------|------------------------------------|-----|---------------------------------|
| Kleine Schulstraße | | 041 | Grundschule "Im Nordpark" |
| Kleine Steinwiese 1.Gartenweg | | 561 | Grundschule "Am Brückfeld" |
| Kleine Steinwiese 2.Gartenweg | | 561 | Grundschule "Am Brückfeld" |
| Kleine Steinwiese 3.Gartenweg | | 561 | Grundschule "Am Brückfeld" |
| Kleine Steinwiese 4.Gartenweg | | 561 | Grundschule "Am Brückfeld" |
| Kleine Steinwiese 5.Gartenweg | | 561 | Grundschule "Am Brückfeld" |
| Kleine Sternstraße | | 201 | Grundschule "Alt Olvenstedt" |
| Kleine Straße | | 244 | Grundschule "Am Glacis" |
| Kleiner Ahornweg | | 501 | Grundschule "Westerhüsen" |
| Kleiner Birkenweg | | 501 | Grundschule "Westerhüsen" |
| Kleiner Gang | | 281 | Grundschule "Diesdorf" |
| Kleiner Rosenweg | | 501 | Grundschule "Westerhüsen" |
| Kleiner Stadtmarsch | | 012 | Grundschule "Hegelstraße" |
| Kleiner Werder | | 562 | Grundschule "Am Elbdamm" |
| Kleiststraße | | 263 | Grundschule "Am Westring" |
| Klewitzstraße | | 361 | Grundschule "Leipziger Straße" |
| Klinkebachstraße | | 302 | Grundschule "Friedenshöhe" |
| Klopstockstraße | | 241 | Grundschule "Stadtfeld" |
| Klosterberge-Privatweg | | 012 | Grundschule "Hegelstraße" |
| Klosterbergestraße | | 012 | Grundschule "Hegelstraße" |
| Klosterfelde | | 101 | Grundschule "Am Kannenstieg" |
| Klostergraben | | 401 | Grundschule "Am Hopfengarten " |
| Klosterhof | | 481 | Grundschule "Salbke" |
| Klosterhufe | | 181 | Grundschule "Nordwest" |
| Klosterkamp | | 661 | Grundschule "Rothensee" |
| Klosterwuhne | gerade: 40 - 42; ungerade: 27 - 39 | 061 | Grundschule "Am Vogelgesang" |
| Klosterwuhne | gerade: 2 - 26; ungerade: 21 | 081 | Grundschule "An d.Klosterwuhne" |
| Klötzer Weg | | 121 | Grundschule "Kritzmannstraße" |
| Klusdamm | | 563 | Grundschule "Am Pechauer Platz" |
| Klusdamm-Privatweg | | 563 | Grundschule "Am Pechauer Platz" |
| Klusweg | gerade: 2 - 8b; ungerade: 1 - 7 | 201 | Grundschule "Alt Olvenstedt" |
| Klusweg | gerade: 10 - 14; ungerade: 7a - 9 | 221 | Grundschule "Am Fliederhof" |
| Koburger Straße | | 501 | Grundschule "Westerhüsen" |
| Kolibriweg | | 261 | Grundschule " Am Grenzweg" |
| Kometenweg | | 381 | Grundschule "Lindenhof" |
| Königsborner Straße | | 563 | Grundschule "Am Pechauer Platz" |
| Königstraße | | 321 | Grundschule "Ottersleben" |
| Königsweg | | 321 | Grundschule "Ottersleben" |
| Königswerder | | 661 | Grundschule "Rothensee" |
| Konrad-Adenauer-Platz | | 244 | Grundschule "Am Glacis" |
| Kopfendenweg | | 563 | Grundschule "Am Pechauer Platz" |
| Koppelanger | | 081 | Grundschule "An d.Klosterwuhne" |
| Körbelitzer Straße | | 661 | Grundschule "Rothensee" |

| | | | |
|--------------------------|--|-----|-------------------------------------|
| Kormoranweg | | 563 | Grundschule "Am Pechauer Platz" |
| Kornblumenweg | | 661 | Grundschule "Rothensee" |
| Körnerstraße | | 263 | Grundschule "Am Westring" |
| Koskastraße | | 042 | Grundschule "Moldenstraße" |
| Kosmonautenweg | | 381 | Grundschule "Lindenhof" |
| Kosmos-Promenade | | 381 | Grundschule "Lindenhof" |
| Köthener Straße | | 012 | Grundschule "Hegelstraße" |
| Kraftwerk-Privatweg | | 661 | Grundschule "Rothensee" |
| Krähenstieg | | 081 | Grundschule "An d.Klosterwuhne" |
| Kranichweg | | 261 | Grundschule " Am Grenzweg" |
| Kreipestraße | | 281 | Grundschule "Diesdorf" |
| Kreisstraße | | 501 | Grundschule "Westerhüsen" |
| Kresseweg | | 281 | Grundschule "Diesdorf" |
| Kretschmannstraße | | 381 | Grundschule "Lindenhof" |
| Kreuzbreite | | 321 | Grundschule "Ottersleben" |
| Kreuzhorststraße | | 481 | Grundschule "Salbke" |
| Kritzmanstraße | | 121 | Grundschule "Kritzmanstraße" |
| Kroatenweg | | 302 | Grundschule "Friedenshöhe" |
| Kroatenwuhne | | 302 | Grundschule "Friedenshöhe" |
| Krokusweg | | 381 | Grundschule "Lindenhof" |
| Kroppenstedter Straße | | 481 | Grundschule "Salbke" |
| Krügerbrücke | | 011 | Grundschule "Weitlingstraße" |
| Krugstraße | | 661 | Grundschule "Rothensee" |
| Krumme Gasse | | 201 | Grundschule "Alt Olvenstedt" |
| Krumme Straße | | 281 | Grundschule "Diesdorf" |
| Kuckhoffplatz | | 061 | Grundschule "Am Vogelgesang" |
| Kuckuckweg | | 261 | Grundschule " Am Grenzweg" |
| Küferstraße | | 042 | Grundschule "Moldenstraße" |
| Kühleweinstraße | | 041 | Grundschule "Im Nordpark" |
| Kulk-Privatweg | | 561 | Grundschule "Am Brückfeld" |
| Kümmelsberg | | 281 | Grundschule "Diesdorf" |
| Kürbisweg | | 321 | Grundschule "Ottersleben" |
| Kurze Gasse | | 201 | Grundschule "Alt Olvenstedt" |
| Kurzeschlag-Privatweg | | 561 | Grundschule "Am Brückfeld" |
| Kutzstraße | | 361 | Grundschule "Leipziger Straße" |
| Kyffhäuserstraße | | 481 | Grundschule "Salbke" |
| Laaßstraße | | 042 | Grundschule "Moldenstraße" |
| Ladeburger Weg | | 563 | Grundschule "Am Pechauer Platz" |
| Landwüststraße | | 441 | Grundschule "Buckau" |
| Langfelder Weg | | 181 | Grundschule "Nordwest" |
| Langensteiner Weg | | 321 | Grundschule "Ottersleben" |
| Langenweddingener Straße | | 501 | Grundschule "Westerhüsen" |
| Langer Heinrich | | 362 | Grundschule "Bertolt-Brecht-Straße" |
| Langer Schlag | | 121 | Grundschule "Kritzmanstraße" |
| Langer Weg | | 301 | Grundschule "Sudenburg" |
| Lärchenstraße | | 401 | Grundschule "Am Hopfengarten " |

| | | | |
|-----------------------|---|-----|-------------------------------------|
| Lassallestraße | | 562 | Grundschule "Am Elbdamm" |
| Lauben-Privatweg | | 563 | Grundschule "Am Pechauer Platz" |
| Lauestraße | | 061 | Grundschule "Am Vogelgesang" |
| Lavendelweg | | 321 | Grundschule "Ottersleben" |
| Lebersdorfer Straße | | 201 | Grundschule "Alt Olvenstedt" |
| Leibnizstraße | | 012 | Grundschule "Hegelstraße" |
| Leineweberstraße | | 561 | Grundschule "Am Brückfeld" |
| Leipziger Chaussee | gerade: 2 - 18c; ungerade: 23 - 27 | 362 | Grundschule "Bertolt-Brecht-Straße" |
| Leipziger Chaussee | gerade: 20 - 130; ungerade: - | 381 | Grundschule "Lindenhof" |
| Leipziger Chaussee | gerade: - ; ungerade: 29 - 127 | 401 | Grundschule "Am Hopfengarten " |
| Leipziger Chaussee | gerade: 170 - 178; ungerade: 133 - 177 | 501 | Grundschule "Westerhüsen" |
| Leipziger Straße | gerade: 2 - 70; ungerade: 1a - 43, 45c - 69 | 361 | Grundschule "Leipziger Straße" |
| Leipziger Straße | gerade: - ; ungerade: 45 - 45b | 362 | Grundschule "Bertolt-Brecht-Straße" |
| Leiterstraße | | 011 | Grundschule "Weitlingstraße" |
| Leitzkauer Weg | | 563 | Grundschule "Am Pechauer Platz" |
| Lemsdorfer Weg | | 301 | Grundschule "Sudenburg" |
| Lenastraße | | 561 | Grundschule "Am Brückfeld" |
| Lennéstraße | | 361 | Grundschule "Leipziger Straße" |
| Lentkestraße | | 321 | Grundschule "Ottersleben" |
| Leopoldshaller Straße | | 361 | Grundschule "Leipziger Straße" |
| Lerchenhain-Privatweg | | 563 | Grundschule "Am Pechauer Platz" |
| Lerchenwuhne | gerade: 114 - 142; ungerade: 85 - 189 | 121 | Grundschule "Kritzmanstraße" |
| Lerchenwuhne | gerade: 2 - 42; ungerade: 1 - 51 | 181 | Grundschule "Nordwest" |
| Lessingstraße | gerade: 66 - 70a; ungerade: 19 - 19a, 67 - 71 | 244 | Grundschule "Am Glacis" |
| Lessingstraße | gerade: 20 - 64; ungerade: 21 - 65a | 263 | Grundschule "Am Westring" |
| Letzlinger Straße | | 042 | Grundschule "Moldenstraße" |
| Leuschnerstraße | | 563 | Grundschule "Am Pechauer Platz" |
| Libellenweg | | 401 | Grundschule "Am Hopfengarten " |
| Liebermannstraße | | 243 | Grundschule "Annastraße" |
| Liebigstraße | | 012 | Grundschule "Hegelstraße" |
| Liebknechtstraße | gerade: 10 - 22; ungerade: - | 244 | Grundschule "Am Glacis" |
| Liebknechtstraße | gerade: 24 - 110; ungerade: 21 - 101 | 263 | Grundschule "Am Westring" |
| Lienhardstraße | | 241 | Grundschule "Stadtfeld" |
| Liliencronstraße | | 241 | Grundschule "Stadtfeld" |
| Lilienweg | gerade: 2 - 52; ungerade: 1 - 33 | 361 | Grundschule "Leipziger Straße" |
| Lilienweg | gerade: 52a - 186; ungerade: 35 - 177 | 381 | Grundschule "Lindenhof" |
| Lindenhof | | 401 | Grundschule "Am Hopfengarten " |
| Lindenplan | | 401 | Grundschule "Am Hopfengarten " |
| Lindenstraße | | 661 | Grundschule "Rothensee" |
| Lindenweg | | 501 | Grundschule "Westerhüsen" |

| | | | |
|--------------------------|--|-----|-------------------------------------|
| Lindhorster Straße | | 661 | Grundschule "Rothensee" |
| Lindstedter Weg | | 281 | Grundschule "Diesdorf" |
| Lingnerstraße | | 562 | Grundschule "Am Elbdamm" |
| Lion-Feuchtwanger-Straße | | 362 | Grundschule "Bertolt-Brecht-Straße" |
| Listemannstraße | | 041 | Grundschule "Im Nordpark" |
| Loburger Weg | | 563 | Grundschule "Am Pechauer Platz" |
| Löderburger Straße | | 321 | Grundschule "Ottersleben" |
| Loitscher Weg | | 101 | Grundschule "Am Kannenstieg" |
| Lorbeerweg | | 281 | Grundschule "Diesdorf" |
| Lorenzlust | | 181 | Grundschule "Nordwest" |
| Lorenzweg | gerade: 4 - 54; ungerade: 5 - 53 | 041 | Grundschule "Im Nordpark" |
| Lorenzweg | gerade: 56 - 130; ungerade: 71 - 143 | 181 | Grundschule "Nordwest" |
| Lostauer Straße | | 042 | Grundschule "Moldenstraße" |
| Louis-Braille-Straße | | 362 | Grundschule "Bertolt-Brecht-Straße" |
| Löwenzahnweg | | 261 | Grundschule "Am Grenzweg" |
| Lübecker Privatweg | gerade: 8 - 34; ungerade: 1 - 37 | 081 | Grundschule "An d.Klosterwuhne" |
| Lübecker Privatweg | gerade: 40 - 52; ungerade: 41 - 57 | 121 | Grundschule "Kritzmannstraße" |
| Lübecker Straße | gerade: 2 - 24; ungerade: 1 - 23a | 041 | Grundschule "Im Nordpark" |
| Lübecker Straße | gerade: 114 - 134; ungerade: 107 - 135 | 042 | Grundschule "Moldenstraße" |
| Lübecker Straße | gerade: 26 - 40, 90 - 104; ungerade: 27 - 41, 91 - 105 | 061 | Grundschule "Am Vogelgesang" |
| Lübecker Straße | gerade: 44 - 88; ungerade: 43 - 87 | 081 | Grundschule "An d.Klosterwuhne" |
| Lucas-Cranach-Straße | | 263 | Grundschule "Am Westring" |
| Ludwig-Thoma-Straße | | 563 | Grundschule "Am Pechauer Platz" |
| Luisenthaler Straße | | 563 | Grundschule "Am Pechauer Platz" |
| Lummenweg | | 563 | Grundschule "Am Pechauer Platz" |
| Lumumbastraße | | 081 | Grundschule "An d.Klosterwuhne" |
| Lüneburger Straße | | 041 | Grundschule "Im Nordpark" |
| Lunochodstraße | | 381 | Grundschule "Lindenhof" |
| Lutherstraße | | 301 | Grundschule "Sudenburg" |
| Lüttgen-Ottersleben | | 321 | Grundschule "Ottersleben" |
| Lüttgen-Salbker Weg | | 481 | Grundschule "Salbke" |
| Luxemburgstraße | gerade: 22 - 50; ungerade: 15 - 25 | 561 | Grundschule "Am Brückfeld" |
| Luxemburgstraße | gerade: 2 - 20; ungerade: 1 - 13 | 563 | Grundschule "Am Pechauer Platz" |
| Magdeburger Straße | | 321 | Grundschule "Ottersleben" |
| Magnus-Hirschfeld-Weg | | 061 | Grundschule "Am Vogelgesang" |
| Mahrenholtzstraße | | 441 | Grundschule "Buckau" |
| Maienhof | | 381 | Grundschule "Lindenhof" |
| Maikäferweg | | 401 | Grundschule "Am Hopfengarten " |
| Mälzerstraße | | 561 | Grundschule "Am Brückfeld" |
| Mansfelder Straße | | 441 | Grundschule "Buckau" |
| Marderweg | | 401 | Grundschule "Am Hopfengarten " |
| Margeritenweg | | 661 | Grundschule "Rothensee" |
| Maria-Neide-Straße | | 401 | Grundschule "Am Hopfengarten " |

| | | | |
|-----------------------------|---|------|-------------------------------------|
| Mariannenstraße | | 441 | Grundschule "Buckau" |
| Marienborner Straße | | 281 | Grundschule "Diesdorf" |
| Marienstraße | | 362 | Grundschule "Bertolt-Brecht-Straße" |
| Markgrafenstraße | gerade: 12; ungerade: 9 | 561 | Grundschule "Am Brückfeld" |
| Markgrafenstraße | gerade: 4 - 6; ungerade: 1 - 5 | 562 | Grundschule "Am Elbdamm" |
| Marschweg | | 061 | Grundschule "Am Vogelgesang" |
| Marsweg | | 381 | Grundschule "Lindenhof" |
| Martin-Agricola-Straße | | 243 | Grundschule "Annastraße" |
| Martin-Andersen-Nexö-Straße | | 241 | Grundschule "Stadtfeld" |
| Martinstraße | | 441Ä | Grundschule "Buckau"Ä |
| Materlikstraße | | 011 | Grundschule "Weitlingstraße" |
| Matthiasstraße | | 441 | Grundschule "Buckau" |
| Matthissonstraße | | 243 | Grundschule "Annastraße" |
| Maulbeerweg | | 321 | Grundschule "Ottersleben" |
| Max-Josef-Metzger-Straße | | 011 | Grundschule "Weitlingstraße" |
| Max-Otten-Straße | | 041 | Grundschule "Im Nordpark" |
| Maxim-Gorki-Straße | | 244 | Grundschule "Am Glacis" |
| Maybachstraße | | 244 | Grundschule "Am Glacis" |
| Mechthildstraße | | 121 | Grundschule "Kritzmannstraße" |
| Mehringstraße | gerade: 18 - 46; ungerade: 15 - 41 | 561 | Grundschule "Am Brückfeld" |
| Mehringstraße | gerade: 2 - 16; ungerade: 1 - 13 | 563 | Grundschule "Am Pechauer Platz" |
| Meininger Weg | | 501 | Grundschule "Westerhüsen" |
| Meisenstieg | | 261 | Grundschule " Am Grenzweg" |
| Meitzendorfer Straße | | 661 | Grundschule "Rothensee" |
| Melanchthonstraße | | 301 | Grundschule "Sudenburg" |
| Melissenweg | | 321 | Grundschule "Ottersleben" |
| Mellinstraße | | 281 | Grundschule "Diesdorf" |
| Menzer Straße | | 563 | Grundschule "Am Pechauer Platz" |
| Mergelweg | | 201 | Grundschule "Alt Olvenstedt" |
| Merkurweg | | 381 | Grundschule "Lindenhof" |
| Merseburger Straße | | 501 | Grundschule "Westerhüsen" |
| Mertensstraße | | 441 | Grundschule "Buckau" |
| Meseberger Weg | | 121 | Grundschule "Kritzmannstraße" |
| Meyendorfer Weg | | 281 | Grundschule "Diesdorf" |
| Michael-Lotter-Straße | | 244 | Grundschule "Am Glacis" |
| Miester Weg | | 121 | Grundschule "Kritzmannstraße" |
| Milanweg | | 261 | Grundschule " Am Grenzweg" |
| Milchstraße | | 381 | Grundschule "Lindenhof" |
| Milchweg | | 121 | Grundschule "Kritzmannstraße" |
| Mindenstraße | | 011 | Grundschule "Weitlingstraße" |
| Minzeweg | | 281 | Grundschule "Diesdorf" |
| Mirabellenweg | | 321 | Grundschule "Ottersleben" |
| Mittagstraße | gerade: 2 - 14; ungerade: 1 - 15c | 041 | Grundschule "Im Nordpark" |
| Mittagstraße | gerade: 16 - 28, 32a - 40; ungerade: 17 - 23, 31b - 39 | 042 | Grundschule "Moldenstraße" |
| Mittagstraße | gerade: 30; ungerade: 29 | 061 | Grundschule "Am Vogelgesang" |

| | | | |
|----------------------|---|------|---------------------------------|
| Mittelstraße | | 562 | Grundschule "Am Elbdamm" |
| Mittelweg | | 201 | Grundschule "Alt Olvenstedt" |
| Möckerner Straße | | 563 | Grundschule "Am Pechauer Platz" |
| Mohnweg | | 181 | Grundschule "Nordwest" |
| Moldenstraße | | 042 | Grundschule "Moldenstraße" |
| Moosgrund | | 261 | Grundschule " Am Grenzweg" |
| Morgenstraße | gerade: 6 - 10d, 12 - 14, 66 - 78a; ungerade: 1 - 15, 65 - 77a | 042 | Grundschule "Moldenstraße" |
| Morgenstraße | gerade: 10e, 20 - 64; ungerade: 17 - 63 | 061 | Grundschule "Am Vogelgesang" |
| Mörikestraße | | 561 | Grundschule "Am Brückfeld" |
| Moritzplatz | | 041 | Grundschule "Im Nordpark" |
| Moritzstraße | | 041 | Grundschule "Im Nordpark" |
| Moselstraße | | 041 | Grundschule "Im Nordpark" |
| Motzstraße | | 241 | Grundschule "Stadtfeld" |
| Möwenweg | | 563 | Grundschule "Am Pechauer Platz" |
| Mozartstraße | | 041 | Grundschule "Im Nordpark" |
| Mühlenfeld-Privatweg | | 563 | Grundschule "Am Pechauer Platz" |
| Mühlenstraße | | 041 | Grundschule "Im Nordpark" |
| Mühlhauser Straße | | 501 | Grundschule "Westerhüsen" |
| Mühlinger Straße | | 441 | Grundschule "Buckau" |
| Mühlweg | | 563 | Grundschule "Am Pechauer Platz" |
| Müllerbreite | | 563 | Grundschule "Am Pechauer Platz" |
| Müllergasse | | 321 | Grundschule "Ottersleben" |
| Münchenhofstraße | | 041 | Grundschule "Im Nordpark" |
| Nachtigallenstieg | | 481 | Grundschule "Salbke" |
| Nachtigallenweg | | 661 | Grundschule "Rothensee" |
| Nachtweide | gerade: 18 - 20a; ungerade: - | 042 | Grundschule "Moldenstraße" |
| Nachtweide | gerade: 30 - 96; ungerade: 29 - 99 | 061 | Grundschule "Am Vogelgesang" |
| Nahrstedter Weg | | 281 | Grundschule "Diesdorf" |
| Narzissenweg | | 381 | Grundschule "Lindenhof" |
| Nedlitzer Straße | | 563 | Grundschule "Am Pechauer Platz" |
| Neinstedter Straße | | 321 | Grundschule "Ottersleben" |
| Nelkengrund | | 261 | Grundschule " Am Grenzweg" |
| Nelkenweg | | 361 | Grundschule "Leipziger Straße" |
| Nelkenwinkel | | 321 | Grundschule "Ottersleben" |
| Neptunweg | | 381 | Grundschule "Lindenhof" |
| Nerzweg | | 481 | Grundschule "Salbke" |
| Nesselpfad | | 181 | Grundschule "Nordwest" |
| Netzfeld | | 501 | Grundschule "Westerhüsen" |
| Neue Siedlung | | 501 | Grundschule "Westerhüsen" |
| Neue Straße | | 441Ä | Grundschule "Buckau"Ä |
| Neuer Rennweg | | 261 | Grundschule " Am Grenzweg" |
| Neuer Sülzeweg | | 101 | Grundschule "Am Kannenstieg" |
| Neupresterweg | | 563 | Grundschule "Am Pechauer Platz" |
| Neustädter Bierweg | | 261 | Grundschule " Am Grenzweg" |
| Neustädter Platz | | 081 | Grundschule "An d.Klosterwuhne" |

| | | | |
|-------------------------|--|-----|--------------------------------|
| Neustädter Straße | | 041 | Grundschule "Im Nordpark" |
| Nicolaiplatz | | 042 | Grundschule "Moldenstraße" |
| Nicolaistraße | | 042 | Grundschule "Moldenstraße" |
| Niederndodeleber Straße | | 281 | Grundschule "Diesdorf" |
| Niegripper Straße | | 661 | Grundschule "Rothensee" |
| Niels-Bohr-Straße | | 042 | Grundschule "Moldenstraße" |
| Niemöller-Privatweg | | 361 | Grundschule "Leipziger Straße" |
| Nienburger Straße | | 321 | Grundschule "Ottersleben" |
| Niendorfer Gartenweg | | 321 | Grundschule "Ottersleben" |
| Niendorfer Straße | | 321 | Grundschule "Ottersleben" |
| Nitzschkestraße | | 263 | Grundschule "Am Westring" |
| Nixeweg | | 061 | Grundschule "Am Vogelgesang" |
| Nomi-Rubel-Straße | | 321 | Grundschule "Ottersleben" |
| Nonnenwerder | | 661 | Grundschule "Rothensee" |
| Norbertstraße | | 012 | Grundschule "Hegelstraße" |
| Nordhäuser Straße | | 321 | Grundschule "Ottersleben" |
| Nordstraße | | 201 | Grundschule "Alt Olvenstedt" |
| Obere Siedlung | | 501 | Grundschule "Westerhüsen" |
| Oberer Sülzeweg | | 201 | Grundschule "Alt Olvenstedt" |
| Oberhofer Straße | | 481 | Grundschule "Salbke" |
| Obstgasse | | 201 | Grundschule "Alt Olvenstedt" |
| Ochtmersleber Weg | | 281 | Grundschule "Diesdorf" |
| Oebisfelder Straße | gerade: - ; ungerade: 17d | 061 | Grundschule "Am Vogelgesang" |
| Oebisfelder Straße | gerade: 2 - 34; ungerade: 3 - 17c, 19 - 35 | 661 | Grundschule "Rothensee" |
| Oelzeweg | | 321 | Grundschule "Ottersleben" |
| Offleber Straße | | 262 | Grundschule "Schmeilstraße" |
| Ohrestraße | gerade: 2 - 20, 38 - 52; ungerade: 3 - 19, 37 - 53 | 061 | Grundschule "Am Vogelgesang" |
| Ohrestraße | gerade: 30 - 36a; ungerade: 31 - 35b | 661 | Grundschule "Rothensee" |
| Okerstraße | gerade: 4 - 64a; ungerade: 59 - 63 | 361 | Grundschule "Leipziger Straße" |
| Okerstraße | gerade: - ; ungerade: 3 | 381 | Grundschule "Lindenhof" |
| Oldenburger Straße | | 042 | Grundschule "Moldenstraße" |
| Olvenstedter Chaussee | gerade: 128 - 138; ungerade: 139 - 179 | 201 | Grundschule "Alt Olvenstedt" |
| Olvenstedter Chaussee | gerade: 34 - 126; ungerade: - | 221 | Grundschule "Am Fliederhof" |
| Olvenstedter Chaussee | gerade: 6 - 20; ungerade: - | 241 | Grundschule "Stadtfeld" |
| Olvenstedter Chaussee | gerade: - ; ungerade: 1 - 11 | 243 | Grundschule "Annastraße" |
| Olvenstedter Chaussee | gerade: 22 - 32a; ungerade: 49 - 137 | 261 | Grundschule " Am Grenzweg" |
| Olvenstedter Graseweg | gerade: 2 - 34, 38 - 54; ungerade: 1 - 55 | 121 | Grundschule "Kritzmannstraße" |
| Olvenstedter Graseweg | gerade: 36 - 36f; ungerade: - | 221 | Grundschule "Am Fliederhof" |
| Olvenstedter Grund | gerade: 2 - 20; ungerade: - | 201 | Grundschule "Alt Olvenstedt" |
| Olvenstedter Grund | gerade: - ; ungerade: 15 - 73 | 261 | Grundschule " Am Grenzweg" |
| Olvenstedter Platz | gerade: 10; ungerade: - | 241 | Grundschule "Stadtfeld" |
| Olvenstedter Platz | gerade: 2 - 8; ungerade: 1 - 7 | 243 | Grundschule "Annastraße" |

| | | | |
|--------------------------|--|-----|-------------------------------------|
| Olvenstedter Scheid | gerade: 2 - 18; ungerade: - | 181 | Grundschule "Nordwest" |
| Olvenstedter Scheid | gerade: 20 - 34; ungerade: 1a - 101 | 221 | Grundschule "Am Fliederhof" |
| Olvenstedter Straße | gerade: 2 - 42, 52 - 64; ungerade: 1 - 41, 53 - 65a | 241 | Grundschule "Stadtfeld" |
| Olvenstedter Straße | gerade: 44 - 50; ungerade: 43 - 51 | 243 | Grundschule "Annastraße" |
| Olvenstedter Straße | gerade: 66; ungerade: 67 | 244 | Grundschule "Am Glacis" |
| Ölweide | | 561 | Grundschule "Am Brückfeld" |
| Orchideenweg | | 661 | Grundschule "Rothensee" |
| Oschersleber Straße | | 481 | Grundschule "Salbke" |
| Osofstraße | | 201 | Grundschule "Alt Olvenstedt" |
| Ostendorfer Straße | | 201 | Grundschule "Alt Olvenstedt" |
| Osterburger Privatweg | | 042 | Grundschule "Moldenstraße" |
| Osterburger Straße | | 042 | Grundschule "Moldenstraße" |
| Osterweddinger Chaussee | | 321 | Grundschule "Ottersleben" |
| Osterweddinger Straße | | 321 | Grundschule "Ottersleben" |
| Ostrowskistraße | | 181 | Grundschule "Nordwest" |
| Oststraße | | 562 | Grundschule "Am Elbdamm" |
| Ostwaldstraße | | 061 | Grundschule "Am Vogelgesang" |
| Othrichstraße | | 121 | Grundschule "Kritzmannstraße" |
| Ottenbergstraße | | 042 | Grundschule "Moldenstraße" |
| Otternweg | | 401 | Grundschule "Am Hopfengarten " |
| Ottersleber Chaussee | | 401 | Grundschule "Am Hopfengarten " |
| Ottersleber Straße | | 481 | Grundschule "Salbke" |
| Otto-Baer-Straße | | 381 | Grundschule "Lindenhof" |
| Otto-Hahn-Straße | | 042 | Grundschule "Moldenstraße" |
| Otto-Lilienthal-Straße | | 401 | Grundschule "Am Hopfengarten " |
| Otto-Nagel-Straße | | 121 | Grundschule "Kritzmannstraße" |
| Otto-Richter-Straße | | 302 | Grundschule "Friedenshöhe" |
| Otto-von-Guericke-Straße | gerade: 4 - 40, 66 - 106; ungerade: 5 - 39, 65 - 107 | 011 | Grundschule "Weitlingstraße" |
| Otto-von-Guericke-Straße | gerade: 40a - 64; ungerade: 41 - 63 | 012 | Grundschule "Hegelstraße" |
| Otto-von-Guericke-Straße | gerade: 110 - 112; ungerade: 111 | 041 | Grundschule "Im Nordpark" |
| Ottweiler Straße | | 481 | Grundschule "Salbke" |
| Pablo-Neruda-Straße | | 081 | Grundschule "An d.Klosterwuhne" |
| Pablo-Picasso-Straße | | 101 | Grundschule "Am Kannenstieg" |
| Pallasweg | | 381 | Grundschule "Lindenhof" |
| Papenburg-Privatweg | | 042 | Grundschule "Moldenstraße" |
| Pappelallee | | 041 | Grundschule "Im Nordpark" |
| Paracelsusstraße | gerade: 12 - 32; ungerade: 13 - 31 | 361 | Grundschule "Leipziger Straße" |
| Paracelsusstraße | gerade: 2 - 10; ungerade: 1 - 11 | 362 | Grundschule "Bertolt-Brecht-Straße" |
| Parchauer Straße | | 661 | Grundschule "Rothensee" |
| Pareyer Weg | | 121 | Grundschule "Kritzmannstraße" |
| Parzellenweg | | 221 | Grundschule "Am Fliederhof" |
| Paul-Ecke-Straße | | 561 | Grundschule "Am Brückfeld" |
| Paul-Ehrlich-Straße | | 041 | Grundschule "Im Nordpark" |

| | | | |
|------------------------|--|-----|-------------------------------------|
| Paul-Schreiber-Straße | | 362 | Grundschule "Bertolt-Brecht-Straße" |
| Pechauer Platz | | 563 | Grundschule "Am Pechauer Platz" |
| Pechauer Straße | | 563 | Grundschule "Am Pechauer Platz" |
| Pestalozzistraße | | 243 | Grundschule "Annastraße" |
| Peter-Paul-Straße | | 042 | Grundschule "Moldenstraße" |
| Petersilienberg | | 563 | Grundschule "Am Pechauer Platz" |
| Peterstraße | | 011 | Grundschule "Weitlingstraße" |
| Petriförder | | 041 | Grundschule "Im Nordpark" |
| Pettenkoferbrücke | | 661 | Grundschule "Rothensee" |
| Pettenkoferstraße | | 061 | Grundschule "Am Vogelgesang" |
| Pfälzer Straße | | 042 | Grundschule "Moldenstraße" |
| Pfauenweg | | 563 | Grundschule "Am Pechauer Platz" |
| Pfeifferstraße | | 563 | Grundschule "Am Pechauer Platz" |
| Pfirsichweg | | 321 | Grundschule "Ottersleben" |
| Philipp-Palm-Weg | | 361 | Grundschule "Leipziger Straße" |
| Pirolweg | | 261 | Grundschule " Am Grenzweg" |
| Plachwitzer Weg | | 201 | Grundschule "Alt Olvenstedt" |
| Planckstraße | | 012 | Grundschule "Hegelstraße" |
| Planetenweg | | 381 | Grundschule "Lindenhof" |
| Platz am Elbbahnhof | | 012 | Grundschule "Hegelstraße" |
| Plötzkyer Straße | | 441 | Grundschule "Buckau" |
| Porse-Privatweg | | 012 | Grundschule "Hegelstraße" |
| Porsestraße | | 012 | Grundschule "Hegelstraße" |
| Poseidonweg | | 061 | Grundschule "Am Vogelgesang" |
| Poststraße | | 201 | Grundschule "Alt Olvenstedt" |
| Potsdamer Straße | | 563 | Grundschule "Am Pechauer Platz" |
| Prälatenstraße | | 011 | Grundschule "Weitlingstraße" |
| Präsident-Friese-Weg | | 481 | Grundschule "Salbke" |
| Prester Privatweg | | 563 | Grundschule "Am Pechauer Platz" |
| Pretziener Weg | | 563 | Grundschule "Am Pechauer Platz" |
| Puppendorfer Privatweg | | 561 | Grundschule "Am Brückfeld" |
| Puppendorfer Weg | | 561 | Grundschule "Am Brückfeld" |
| Quedlinburger Straße | | 321 | Grundschule "Ottersleben" |
| Quenstedter Straße | | 481 | Grundschule "Salbke" |
| Querstraße | | 321 | Grundschule "Ottersleben" |
| Quittenweg | | 381 | Grundschule "Lindenhof" |
| Rabenweg | | 261 | Grundschule " Am Grenzweg" |
| Rademacherweg | | 061 | Grundschule "Am Vogelgesang" |
| Radomer Straße | | 281 | Grundschule "Diesdorf" |
| Raguhner Straße | | 561 | Grundschule "Am Brückfeld" |
| Raiffeisenstraße | | 361 | Grundschule "Leipziger Straße" |
| Randauer Dorfstraße | | 563 | Grundschule "Am Pechauer Platz" |
| Randauer Straße | | 441 | Grundschule "Buckau" |
| Ranieser Weg | | 563 | Grundschule "Am Pechauer Platz" |
| Rapsbreite | | 181 | Grundschule "Nordwest" |
| Rathmannstraße | | 121 | Grundschule "Kritzmanstraße" |

| | | | |
|--------------------------|-----------------------------------|-----|---------------------------------|
| Ratswaageplatz | | 011 | Grundschule "Weitlingstraße" |
| Rautenbreite | | 321 | Grundschule "Ottersleben" |
| Rebenweg | | 381 | Grundschule "Lindenhof" |
| Rebhuhnweg | | 321 | Grundschule "Ottersleben" |
| Regierungsstraße | | 011 | Grundschule "Weitlingstraße" |
| Reichelstraße | | 661 | Grundschule "Rothensee" |
| Reichweinstraße | | 441 | Grundschule "Buckau" |
| Reihersteg | | 061 | Grundschule "Am Vogelgesang" |
| Reinhard-Lakomy-Straße | | 181 | Grundschule "Nordwest" |
| Reinhard-Mannesmann-Weg | | 321 | Grundschule "Ottersleben" |
| Reiterweg | | 201 | Grundschule "Alt Olvenstedt" |
| Rembrandtweg | | 181 | Grundschule "Nordwest" |
| Remkersleber Weg | | 281 | Grundschule "Diesdorf" |
| Remtergang | | 011 | Grundschule "Weitlingstraße" |
| Rennebogen | | 261 | Grundschule " Am Grenzweg" |
| Rennetal | gerade: 16 - 70; ungerade: 1 - 37 | 181 | Grundschule "Nordwest" |
| Rennetal | gerade: - ; ungerade: 67 - 79 | 261 | Grundschule " Am Grenzweg" |
| Renneweg | | 261 | Grundschule " Am Grenzweg" |
| Repkowstraße | | 481 | Grundschule "Salbke" |
| Resedaweg | | 381 | Grundschule "Lindenhof" |
| Resewitzstraße | | 121 | Grundschule "Kritzmannstraße" |
| Rettelbuschweg | | 321 | Grundschule "Ottersleben" |
| Richard-Bodendorf-Straße | | 321 | Grundschule "Ottersleben" |
| Richard-Dembny-Straße | | 321 | Grundschule "Ottersleben" |
| Richard-Wagner-Straße | | 041 | Grundschule "Im Nordpark" |
| Ringfurther Weg | | 121 | Grundschule "Kritzmannstraße" |
| Ritterstraße | | 041 | Grundschule "Im Nordpark" |
| Robert-Koch-Straße | | 181 | Grundschule "Nordwest" |
| Robert-Mayer-Straße | | 061 | Grundschule "Am Vogelgesang" |
| Robert-Seitz-Straße | | 243 | Grundschule "Annastraße" |
| Robiniestraße | | 661 | Grundschule "Rothensee" |
| Rödelstraße | | 241 | Grundschule "Stadtfeld" |
| Rodensleber Weg | | 281 | Grundschule "Diesdorf" |
| Rogätzer Straße | | 042 | Grundschule "Moldenstraße" |
| Roggengrund | | 261 | Grundschule " Am Grenzweg" |
| Rohrdommelweg | | 563 | Grundschule "Am Pechauer Platz" |
| Rohrgrundstraße | | 221 | Grundschule "Am Fliederhof" |
| Rohrlaken-Privatweg | | 561 | Grundschule "Am Brückfeld" |
| Rolf-Herricht-Straße | | 401 | Grundschule "Am Hopfengarten " |
| Rollenhagenstraße | | 041 | Grundschule "Im Nordpark" |
| Rollestraße | | 121 | Grundschule "Kritzmannstraße" |
| Röntgenstraße | | 241 | Grundschule "Stadtfeld" |
| Rose-Austerlitz-Ring | | 221 | Grundschule "Am Fliederhof" |
| Rose-Privatweg | | 481 | Grundschule "Salbke" |
| Roseggerstraße | | 241 | Grundschule "Stadtfeld" |
| Roseneck | | 321 | Grundschule "Ottersleben" |

| | | | |
|-------------------------|---|-----|-------------------------------------|
| Rosengrund | | 261 | Grundschule " Am Grenzweg" |
| Rosenstraße | | 321 | Grundschule "Ottersleben" |
| Rosenthalstraße | | 061 | Grundschule "Am Vogelgesang" |
| Rosenweg | | 401 | Grundschule "Am Hopfengarten " |
| Rosmarinweg | | 321 | Grundschule "Ottersleben" |
| Roßlauer Straße | | 561 | Grundschule "Am Brückfeld" |
| Rostocker Straße | | 061 | Grundschule "Am Vogelgesang" |
| Rotdornweg | | 401 | Grundschule "Am Hopfengarten " |
| Rote Mühle | | 501 | Grundschule "Westerhüsen" |
| Roteisenweg | | 201 | Grundschule "Alt Olvenstedt" |
| Rötgerstraße | | 041 | Grundschule "Im Nordpark" |
| Rothenseer Gartenweg | | 061 | Grundschule "Am Vogelgesang" |
| Rothenseer Privatweg | | 061 | Grundschule "Am Vogelgesang" |
| Rothenseer Straße | gerade: 2 - 10, 152 - 162; ungerade: 1 - 7, 153 - 163 | 042 | Grundschule "Moldenstraße" |
| Rothenseer Straße | gerade: 16 - 34, 60 - 102; ungerade: 17 - 33, 63 - 103 | 061 | Grundschule "Am Vogelgesang" |
| Rothenseer Straße | gerade: 34a - 54; ungerade: 35 - 57 | 661 | Grundschule "Rothensee" |
| Rothenseer Weg | | 101 | Grundschule "Am Kannenstieg" |
| Röthestraße | | 281 | Grundschule "Diesdorf" |
| Rotkehlchenstraße | | 261 | Grundschule " Am Grenzweg" |
| Rottersdorfer Straße | | 301 | Grundschule "Sudenburg" |
| Rotweg | | 201 | Grundschule "Alt Olvenstedt" |
| Rousseaustraße | | 441 | Grundschule "Buckau" |
| Rübeländer Weg | | 321 | Grundschule "Ottersleben" |
| Rübengrund | | 201 | Grundschule "Alt Olvenstedt" |
| Rubensweg | | 181 | Grundschule "Nordwest" |
| Rückertstraße | | 181 | Grundschule "Nordwest" |
| Rudolf-Wolf-Straße | | 361 | Grundschule "Leipziger Straße" |
| Rungeweg | | 181 | Grundschule "Nordwest" |
| Rüsternweg | | 401 | Grundschule "Am Hopfengarten " |
| Ruth-Friedel-Weg | | 321 | Grundschule "Ottersleben" |
| Saalestraße | | 661 | Grundschule "Rothensee" |
| Saalfelder Straße | | 501 | Grundschule "Westerhüsen" |
| Saarbrücker Straße | | 481 | Grundschule "Salbke" |
| Sachsenring | | 244 | Grundschule "Am Glacis" |
| Saefkowstraße | | 302 | Grundschule "Friedenshöhe" |
| Salbeiweg | | 261 | Grundschule " Am Grenzweg" |
| Salbker Chaussee | gerade: 2 - 60; ungerade: 1 - 53 | 321 | Grundschule "Ottersleben" |
| Salbker Chaussee | gerade: - ; ungerade: 63 - 81 | 381 | Grundschule "Lindenhof" |
| Salbker Straße | | 362 | Grundschule "Bertolt-Brecht-Straße" |
| Salchauer Straße | | 661 | Grundschule "Rothensee" |
| Salvador-Allende-Straße | | 081 | Grundschule "An d.Klosterwuhne" |
| Salzmannstraße | gerade: 2 - 28; ungerade: 1 - 25 | 301 | Grundschule "Sudenburg" |
| Salzmannstraße | gerade: 34; ungerade: - | 302 | Grundschule "Friedenshöhe" |
| Salzwedeler Straße | | 042 | Grundschule "Moldenstraße" |

| | | | |
|-----------------------|--|-----|---------------------------------|
| Samsweger Straße | | 661 | Grundschule "Rothensee" |
| Sandbreite | | 441 | Grundschule "Buckau" |
| Sanddornweg | | 321 | Grundschule "Ottersleben" |
| Sandgrubenweg | | 481 | Grundschule "Salbke" |
| Sandsteinweg | | 201 | Grundschule "Alt Olvenstedt" |
| Sandtorstraße | | 042 | Grundschule "Moldenstraße" |
| Sarajevo-Ufer | | 042 | Grundschule "Moldenstraße" |
| Saturnweg | | 381 | Grundschule "Lindenhof" |
| Sauerampferweg | | 261 | Grundschule " Am Grenzweg" |
| Schadowstraße | | 243 | Grundschule "Annastraße" |
| Schafanger | | 563 | Grundschule "Am Pechauer Platz" |
| Schäferbreite | | 321 | Grundschule "Ottersleben" |
| Schäfferstraße | | 361 | Grundschule "Leipziger Straße" |
| Schafgarbenweg | | 261 | Grundschule " Am Grenzweg" |
| Schafwäsche | | 321 | Grundschule "Ottersleben" |
| Schanzenweg | | 441 | Grundschule "Buckau" |
| Scharnhorstring | | 221 | Grundschule "Am Fliederhof" |
| Schawinskyweg | | 321 | Grundschule "Ottersleben" |
| Scheelestraße | | 061 | Grundschule "Am Vogelgesang" |
| Scheffel-Privatstraße | | 241 | Grundschule "Stadtfeld" |
| Scheidebuschstraße | | 661 | Grundschule "Rothensee" |
| Schellheimerplatz | | 263 | Grundschule "Am Westring" |
| Schellingstraße | | 012 | Grundschule "Hegelstraße" |
| Schenkendorfstraße | | 244 | Grundschule "Am Glacis" |
| Scherbenwinkel | | 201 | Grundschule "Alt Olvenstedt" |
| Schermcker Weg | | 281 | Grundschule "Diesdorf" |
| Scheyringstraße | | 121 | Grundschule "Kritzmannstraße" |
| Schierker Straße | | 321 | Grundschule "Ottersleben" |
| Schifferstraße | | 042 | Grundschule "Moldenstraße" |
| Schiffshebewerk | | 661 | Grundschule "Rothensee" |
| Schilfbreite | | 401 | Grundschule "Am Hopfengarten " |
| Schillerstraße | gerade: 4 - 48; ungerade: 5 - 47 | 241 | Grundschule "Stadtfeld" |
| Schillerstraße | gerade: 48a - 54; ungerade: 1 - 3, 49 - 55 | 244 | Grundschule "Am Glacis" |
| Schillerweg | | 244 | Grundschule "Am Glacis" |
| Schinkelstraße | | 041 | Grundschule "Im Nordpark" |
| Schlachthofstraße | | 263 | Grundschule "Am Westring" |
| Schlehenweg | | 381 | Grundschule "Lindenhof" |
| Schleibnitzer Weg | | 281 | Grundschule "Diesdorf" |
| Schleiermacherstraße | | 263 | Grundschule "Am Westring" |
| Schleifweg | | 501 | Grundschule "Westerhüsen" |
| Schleiufer | gerade: - ; ungerade: 5 | 011 | Grundschule "Weitlingstraße" |
| Schleiufer | gerade: 8 - 52; ungerade: 11 - 49 | 012 | Grundschule "Hegelstraße" |
| Schleiufer | gerade: - ; ungerade: 1 | 041 | Grundschule "Im Nordpark" |
| Schleswiger Straße | | 501 | Grundschule "Westerhüsen" |
| Schloßstraße | | 563 | Grundschule "Am Pechauer Platz" |
| Schmeilstraße | | 281 | Grundschule "Diesdorf" |

| | | | |
|-----------------------|---|------|---------------------------------|
| Schmidtstraße | gerade: 8 - 10, 46 - 58; ungerade: 1 - 9, 47 - 59 | 042 | Grundschule "Moldenstraße" |
| Schmidtstraße | gerade: 12 - 44; ungerade: 13 - 45 | 061 | Grundschule "Am Vogelgesang" |
| Schmiedestraße | | 321 | Grundschule "Ottersleben" |
| Schnarsleber Straße | | 281 | Grundschule "Diesdorf" |
| Schneidersgarten | | 263 | Grundschule "Am Westring" |
| Schneidlinger Straße | | 361 | Grundschule "Leipziger Straße" |
| Schönebecker Chaussee | | 501 | Grundschule "Westerhüsen" |
| Schönebecker Straße | 1a-48; 96-129b | 012 | Grundschule "Hegelstraße" |
| Schönebecker Straße | 49-95c | 441Ä | Grundschule "Buckau"Ä |
| Schöninger Straße | | 301 | Grundschule "Sudenburg" |
| Schopenhauerstraße | | 241 | Grundschule "Stadtfeld" |
| Schöppensteg | | 061 | Grundschule "Am Vogelgesang" |
| Schreberstraße | | 321 | Grundschule "Ottersleben" |
| Schrotebogen | | 081 | Grundschule "An d.Klosterwuhne" |
| Schulstraße | | 501 | Grundschule "Westerhüsen" |
| Schulzentorstraße | | 201 | Grundschule "Alt Olvenstedt" |
| Schützentorstraße | | 201 | Grundschule "Alt Olvenstedt" |
| Schwalbenweg | | 563 | Grundschule "Am Pechauer Platz" |
| Schwaneberger Weg | | 501 | Grundschule "Westerhüsen" |
| Schwänen-Privatweg | | 561 | Grundschule "Am Brückfeld" |
| Schwanstraße | | 321 | Grundschule "Ottersleben" |
| Schwantesstraße | | 281 | Grundschule "Diesdorf" |
| Schwarzer Weg | | 321 | Grundschule "Ottersleben" |
| Schwarzkopfweg | | 563 | Grundschule "Am Pechauer Platz" |
| Schweriner Straße | | 011 | Grundschule "Weitlingstraße" |
| Schwertfegergasse | | 011 | Grundschule "Weitlingstraße" |
| Schwiasaustraße | | 061 | Grundschule "Am Vogelgesang" |
| Seehäuser Straße | gerade: 14 - 32; ungerade: 13 - 33 | 262 | Grundschule "Schmeilstraße" |
| Seehäuser Straße | gerade: 2 - 12; ungerade: 1 - 11 | 281 | Grundschule "Diesdorf" |
| Seehof | | 563 | Grundschule "Am Pechauer Platz" |
| Seepark | | 302 | Grundschule "Friedenshöhe" |
| Seestraße | | 563 | Grundschule "Am Pechauer Platz" |
| Seilerweg | | 012 | Grundschule "Hegelstraße" |
| Selkeweg | | 321 | Grundschule "Ottersleben" |
| Selma-Rudolph-Weg | | 061 | Grundschule "Am Vogelgesang" |
| Semmelweisstraße | | 361 | Grundschule "Leipziger Straße" |
| Seumestraße | | 012 | Grundschule "Hegelstraße" |
| Sichelweg | | 061 | Grundschule "Am Vogelgesang" |
| Sickingenstraße | | 241 | Grundschule "Stadtfeld" |
| Siedefeld-Privatweg | | 561 | Grundschule "Am Brückfeld" |
| Siedlerweg | | 041 | Grundschule "Im Nordpark" |
| Siedlung | | 501 | Grundschule "Westerhüsen" |
| Siedlung Baumschule | | 321 | Grundschule "Ottersleben" |
| Sieverstorstraße | | 042 | Grundschule "Moldenstraße" |
| Silberbergweg | | 121 | Grundschule "Kritzmannstraße" |
| Silberschlagstraße | | 121 | Grundschule "Kritzmannstraße" |

| | | | |
|------------------------|---|-----|---------------------------------|
| Simonstraße | | 563 | Grundschule "Am Pechauer Platz" |
| Siriusweg | | 381 | Grundschule "Lindenhof" |
| Skorpionstraße | | 381 | Grundschule "Lindenhof" |
| Sohlener Hauptstraße | | 501 | Grundschule "Westerhüsen" |
| Sohlener Mittelstraße | | 501 | Grundschule "Westerhüsen" |
| Sohlener Mühlenweg | | 501 | Grundschule "Westerhüsen" |
| Sohlener Straße | | 501 | Grundschule "Westerhüsen" |
| Sojusstraße | | 381 | Grundschule "Lindenhof" |
| Sommersdorfer Weg | | 361 | Grundschule "Leipziger Straße" |
| Sonnenallee | | 302 | Grundschule "Friedenshöhe" |
| Sonnensteig | | 061 | Grundschule "Am Vogelgesang" |
| Sophienstraße | | 441 | Grundschule "Buckau" |
| Spechtweg | | 261 | Grundschule " Am Grenzweg" |
| Speicherstraße | | 042 | Grundschule "Moldenstraße" |
| Sperberweg | | 563 | Grundschule "Am Pechauer Platz" |
| Sperlingweg | | 261 | Grundschule " Am Grenzweg" |
| Spielgarten-Privatweg | | 243 | Grundschule "Annastraße" |
| Spielhagenstraße | gerade: 60 - 64; ungerade: 59 - 99 | 262 | Grundschule "Schmeilstraße" |
| Spielhagenstraße | gerade: 2 - 46; ungerade: 1 - 57a | 263 | Grundschule "Am Westring" |
| Springe | | 302 | Grundschule "Friedenshöhe" |
| Sputnikstraße | | 381 | Grundschule "Lindenhof" |
| St.-Josef-Straße | | 221 | Grundschule "Am Fliederhof" |
| St.-Maria-Hilf-Straße | | 321 | Grundschule "Ottersleben" |
| St.-Michael-Straße | gerade: 2 - 16, 46 - 56a; ungerade: 1 - 13, 47 - 57 | 301 | Grundschule "Sudenburg" |
| St.-Michael-Straße | gerade: 20 - 44a; ungerade: 21 - 43 | 302 | Grundschule "Friedenshöhe" |
| St.-Stephani-Straße | | 321 | Grundschule "Ottersleben" |
| Stadtparkstraße | | 012 | Grundschule "Hegelstraße" |
| Stadtweg | | 321 | Grundschule "Ottersleben" |
| Staufurter Straße | | 361 | Grundschule "Leipziger Straße" |
| Stefan-Zweig-Weg | | 181 | Grundschule "Nordwest" |
| Stegelitzer Straße | | 661 | Grundschule "Rothensee" |
| Steinbergstraße | | 281 | Grundschule "Diesdorf" |
| Steinbockstraße | | 381 | Grundschule "Lindenhof" |
| Steinbruchweg | | 201 | Grundschule "Alt Olvenstedt" |
| Steindamm | | 563 | Grundschule "Am Pechauer Platz" |
| Steindamm-Privatweg | | 563 | Grundschule "Am Pechauer Platz" |
| Steinigstraße | | 243 | Grundschule "Annastraße" |
| Steinkopfsinsel | | 661 | Grundschule "Rothensee" |
| Steinlaken-Privatweg | | 561 | Grundschule "Am Brückfeld" |
| Steinweg | | 181 | Grundschule "Nordwest" |
| Stemmerner Straße | | 321 | Grundschule "Ottersleben" |
| Stendaler Straße | | 042 | Grundschule "Moldenstraße" |
| Stephan-Schütze-Platz | | 201 | Grundschule "Alt Olvenstedt" |
| Stephan-Schütze-Straße | | 201 | Grundschule "Alt Olvenstedt" |
| Sternstraße | | 012 | Grundschule "Hegelstraße" |

| | | | |
|----------------------|-------------------------------------|------|-------------------------------------|
| Stettiner Weg | | 261 | Grundschule "Am Grenzweg" |
| Steubenallee | | 012 | Grundschule "Hegelstraße" |
| Stichlerweg | | 481 | Grundschule "Salbke" |
| Stieglitzweg | | 261 | Grundschule "Am Grenzweg" |
| Stockmannweg | | 321 | Grundschule "Ottersleben" |
| Stolberger Straße | | 501 | Grundschule "Westerhüsen" |
| Stolzestraße | | 241 | Grundschule "Stadtfeld" |
| Storchenweg | | 261 | Grundschule "Am Grenzweg" |
| Stormstraße | | 241 | Grundschule "Stadtfeld" |
| Stralsunder Straße | | 061 | Grundschule "Am Vogelgesang" |
| Straße A | | 381 | Grundschule "Lindenhof" |
| Straße B | | 381 | Grundschule "Lindenhof" |
| Straße C | | 381 | Grundschule "Lindenhof" |
| Straße D | | 381 | Grundschule "Lindenhof" |
| Straße E | | 381 | Grundschule "Lindenhof" |
| Straße F | | 381 | Grundschule "Lindenhof" |
| Straße G | | 381 | Grundschule "Lindenhof" |
| Straße H | | 381 | Grundschule "Lindenhof" |
| Stresemannstraße | | 011 | Grundschule "Weitlingstraße" |
| Struvestraße | | 563 | Grundschule "Am Pechauer Platz" |
| Sudenburger Straße | | 362 | Grundschule "Bertolt-Brecht-Straße" |
| Sudenburger Wuhne | gerade: 4 - 18; ungerade: 13 - 19 | 263 | Grundschule "Am Westring" |
| Sudenburger Wuhne | gerade: 28 - 44; ungerade: 29 - 45a | 301 | Grundschule "Sudenburg" |
| Sudenburger Wuhne | gerade: 46 - 64; ungerade: 47 - 63 | 302 | Grundschule "Friedenshöhe" |
| Sudermannstraße | | 241 | Grundschule "Stadtfeld" |
| Suderöder Weg | | 321 | Grundschule "Ottersleben" |
| Südring | gerade: - ; ungerade: 77 - 97 | 263 | Grundschule "Am Westring" |
| Südring | gerade: 86 - 110a; ungerade: - | 301 | Grundschule "Sudenburg" |
| Südstraße | | 441Ä | Grundschule "Buckau"Ä |
| Suhler Straße | | 481 | Grundschule "Salbke" |
| Sülldorfer Straße | | 481 | Grundschule "Salbke" |
| Sülzborn | | 101 | Grundschule "Am Kannenstieg" |
| Sülzeanger | | 101 | Grundschule "Am Kannenstieg" |
| Sülzeberg | | 012 | Grundschule "Hegelstraße" |
| Sülzeblick | | 501 | Grundschule "Westerhüsen" |
| Sülzlaken-Privatweg | | 561 | Grundschule "Am Brückfeld" |
| Sülzwiesen-Privatweg | | 561 | Grundschule "Am Brückfeld" |
| Süplinger Weg | | 121 | Grundschule "Kritzmannstraße" |
| Tangerhütter Weg | | 121 | Grundschule "Kritzmannstraße" |
| Tangermünder Straße | | 042 | Grundschule "Moldenstraße" |
| Tannenweg | | 401 | Grundschule "Am Hopfengarten " |
| Tarthuner Weg | | 501 | Grundschule "Westerhüsen" |
| Tassostraße | | 302 | Grundschule "Friedenshöhe" |
| Taubenweg | | 563 | Grundschule "Am Pechauer Platz" |
| Teichstraße | | 321 | Grundschule "Ottersleben" |

| | | | |
|--------------------------|--|-----|---------------------------------|
| Telemannstraße | | 041 | Grundschule "Im Nordpark" |
| Tessenowstraße | | 561 | Grundschule "Am Brückfeld" |
| Thauberg | | 321 | Grundschule "Ottersleben" |
| Theodor-Kozłowski-Straße | | 042 | Grundschule "Moldenstraße" |
| Thieberg | | 481 | Grundschule "Salbke" |
| Thiemstraße | | 012 | Grundschule "Hegelstraße" |
| Thietmarstraße | | 121 | Grundschule "Kritzmannstraße" |
| Thomas-Mann-Straße | | 563 | Grundschule "Am Pechauer Platz" |
| Thomas-Müntzer-Straße | | 302 | Grundschule "Friedenshöhe" |
| Thüringer Straße | | 501 | Grundschule "Westerhüsen" |
| Till-Eulenspiegel-Ring | | 401 | Grundschule "Am Hopfengarten " |
| Tischbeinweg | | 181 | Grundschule "Nordwest" |
| Tischlergasse | | 201 | Grundschule "Alt Olvenstedt" |
| Tismarstraße | | 241 | Grundschule "Stadtfeld" |
| Toepfferspark | | 244 | Grundschule "Am Glacis" |
| Torgauer Straße | | 561 | Grundschule "Am Brückfeld" |
| Torplatz | | 281 | Grundschule "Diesdorf" |
| Tränkeweg | | 563 | Grundschule "Am Pechauer Platz" |
| Tränsberg | | 041 | Grundschule "Im Nordpark" |
| Trappenweg | | 261 | Grundschule " Am Grenzweg" |
| Treseburger Straße | | 321 | Grundschule "Ottersleben" |
| Triftweg | | 563 | Grundschule "Am Pechauer Platz" |
| Tucheimer Straße | | 661 | Grundschule "Rothensee" |
| Tucholskystraße | | 302 | Grundschule "Friedenshöhe" |
| Tulpengrund | | 261 | Grundschule " Am Grenzweg" |
| Tulpenweg | | 381 | Grundschule "Lindenhof" |
| Turmschanzenstraße | gerade: 26 - 32; ungerade: 27 - 31 | 561 | Grundschule "Am Brückfeld" |
| Turmschanzenstraße | gerade: 2 - 18; ungerade: 1 - 25 | 562 | Grundschule "Am Elbdamm" |
| Turmstraße | | 661 | Grundschule "Rothensee" |
| Uchtdorfer Weg | | 121 | Grundschule "Kritzmannstraße" |
| Uhlandstraße | gerade: 14 - 32; ungerade: 13 - 17 | 241 | Grundschule "Stadtfeld" |
| Uhlandstraße | gerade: 2 - 12; ungerade: 1 - 11 | 243 | Grundschule "Annastraße" |
| Uhlichstraße | | 241 | Grundschule "Stadtfeld" |
| Ulmenweg | | 401 | Grundschule "Am Hopfengarten " |
| Ulnerstraße | | 121 | Grundschule "Kritzmannstraße" |
| Ulrichplatz | | 011 | Grundschule "Weitlingstraße" |
| Umfassungsstraße | gerade: 2 - 4, 76 - 84; ungerade: 3 - 5, 77 - 85 | 041 | Grundschule "Im Nordpark" |
| Umfassungsstraße | gerade: 14 - 66; ungerade: 15 - 67 | 062 | Grundschule "Am Umfassungsweg" |
| Umfassungsweg | | 062 | Grundschule "Am Umfassungsweg" |
| Ummendorfer Straße | | 281 | Grundschule "Diesdorf" |
| Universitätsplatz | | 041 | Grundschule "Im Nordpark" |
| Unseburger Straße | | 501 | Grundschule "Westerhüsen" |
| Unter der Georgshöhe | | 321 | Grundschule "Ottersleben" |
| Unter der Wiesche | | 501 | Grundschule "Westerhüsen" |
| Untere Siedlung | | 501 | Grundschule "Westerhüsen" |

| | | | |
|----------------------------|---------------------------------------|-----|---------------------------------|
| Unterer Hohenwarsleber Weg | | 201 | Grundschule "Alt Olvenstedt" |
| Unterhorstweg | | 481 | Grundschule "Salbke" |
| Uranusweg | | 381 | Grundschule "Lindenhof" |
| Vahldorfer Straße | | 661 | Grundschule "Rothensee" |
| Vehlitzer Straße | | 563 | Grundschule "Am Pechauer Platz" |
| Veilchengrund | | 261 | Grundschule " Am Grenzweg" |
| Veilchenweg | | 501 | Grundschule "Westerhüsen" |
| Venusweg | | 381 | Grundschule "Lindenhof" |
| Verlorener Grundstein | | 381 | Grundschule "Lindenhof" |
| Victor-Jara-Straße | | 081 | Grundschule "An d.Klosterwuhne" |
| Viktor-von-Unruh-Straße | | 241 | Grundschule "Stadtfeld" |
| Vilniusweg | | 281 | Grundschule "Diesdorf" |
| Virchowstraße | gerade: 6; ungerade: 9 | 011 | Grundschule "Weitlingstraße" |
| Virchowstraße | gerade: 2 - 4; ungerade: 3 - 3f | 041 | Grundschule "Im Nordpark" |
| Vogelbreite | | 261 | Grundschule " Am Grenzweg" |
| Völpker Straße | | 281 | Grundschule "Diesdorf" |
| Vor der Turmschanze | | 561 | Grundschule "Am Brückfeld" |
| Waagestraße | | 381 | Grundschule "Lindenhof" |
| Wacholdersteg | | 181 | Grundschule "Nordwest" |
| Wachtelsteg | | 061 | Grundschule "Am Vogelgesang" |
| Wahlitzer Weg | | 563 | Grundschule "Am Pechauer Platz" |
| Walbecker Straße | gerade: 30a - 72; ungerade: 31 - 71 | 262 | Grundschule "Schmeilstraße" |
| Walbecker Straße | gerade: 2 - 30; ungerade: 1 - 29 | 281 | Grundschule "Diesdorf" |
| Waldluftweg | | 561 | Grundschule "Am Brückfeld" |
| Waldmeisterweg | | 181 | Grundschule "Nordwest" |
| Waldstraße | | 563 | Grundschule "Am Pechauer Platz" |
| Wallonerberg | | 041 | Grundschule "Im Nordpark" |
| Wally-Dressel-Weg | | 281 | Grundschule "Diesdorf" |
| Walmbergsweg | | 302 | Grundschule "Friedenshöhe" |
| Walnußweg | | 321 | Grundschule "Ottersleben" |
| Walter-Strumpf-Straße | | 321 | Grundschule "Ottersleben" |
| Walther-Rathenau-Straße | gerade: 30 - 60; ungerade: 29 - 59 | 041 | Grundschule "Im Nordpark" |
| Walther-Rathenau-Straße | gerade: 20; ungerade: 19 | 042 | Grundschule "Moldenstraße" |
| Waltherstraße | | 302 | Grundschule "Friedenshöhe" |
| Wanzleber Chaussee | | 321 | Grundschule "Ottersleben" |
| Warschauer Straße | | 012 | Grundschule "Hegelstraße" |
| Wartbergstraße | | 281 | Grundschule "Diesdorf" |
| Wartburgstraße | | 501 | Grundschule "Westerhüsen" |
| Wassergang | | 321 | Grundschule "Ottersleben" |
| Wasserkunststraße | | 061 | Grundschule "Am Vogelgesang" |
| Wasserstraße | | 562 | Grundschule "Am Elbdamm" |
| Weberstraße | | 361 | Grundschule "Leipziger Straße" |
| Wedringer Straße | gerade: 4, 20 - 26; ungerade: 19 - 25 | 061 | Grundschule "Am Vogelgesang" |
| Wedringer Straße | gerade: 10 - 18; ungerade: 9 - 17 | 062 | Grundschule "Am Umfassungsweg" |
| Weferlinger Straße | | 281 | Grundschule "Diesdorf" |

| | | | |
|----------------------------|---|------|-------------------------------------|
| Wegeleber Weg | | 321 | Grundschule "Ottersleben" |
| Weidenstraße | | 562 | Grundschule "Am Elbdamm" |
| Weimarer Straße | | 501 | Grundschule "Westerhüsen" |
| Weinbergstraße | | 042 | Grundschule "Moldenstraße" |
| Weinbrennerallee | | 381 | Grundschule "Lindenhof" |
| Weitlingstraße | gerade: - ; ungerade: 1 - 15c | 011 | Grundschule "Weitlingstraße" |
| Weitlingstraße | gerade: 2 - 24; ungerade: 17 - 31 | 041 | Grundschule "Im Nordpark" |
| Weizengrund | | 201 | Grundschule "Alt Olvenstedt" |
| Wellener Weg | | 281 | Grundschule "Diesdorf" |
| Welsleber Straße | gerade: 1 - 46, 146 - 184; ungerade: 5 - 37, 147 - 185 | 481 | Grundschule "Salbke" |
| Welsleber Straße | gerade: 114 - 118; ungerade: 113 - 119 | 501 | Grundschule "Westerhüsen" |
| Welsleber Weg | | 501 | Grundschule "Westerhüsen" |
| Wenddorfer Weg | | 101 | Grundschule "Am Kannenstieg" |
| Wendefurther Weg | | 321 | Grundschule "Ottersleben" |
| Werner-Heisenberg-Straße | | 042 | Grundschule "Moldenstraße" |
| Werner-Priegnitz-Straße | | 244 | Grundschule "Am Glacis" |
| Werner-Seelenbinder-Straße | | 381 | Grundschule "Lindenhof" |
| Werner-von-Siemens-Ring | | 321 | Grundschule "Ottersleben" |
| Wernigeröder Straße | | 321 | Grundschule "Ottersleben" |
| Wertherstraße | | 302 | Grundschule "Friedenshöhe" |
| Wespensstieg | | 401 | Grundschule "Am Hopfengarten " |
| Westeregelter Straße | | 321 | Grundschule "Ottersleben" |
| Westernplan | | 241 | Grundschule "Stadtfeld" |
| Westring | | 263 | Grundschule "Am Westring" |
| Weststraße | | 441Ä | Grundschule "Buckau"Ä |
| Wichmannstraße | | 362 | Grundschule "Bertolt-Brecht-Straße" |
| Widderstraße | | 381 | Grundschule "Lindenhof" |
| Wiedersdorfer Straße | | 661 | Grundschule "Rothensee" |
| Wielandstraße | | 241 | Grundschule "Stadtfeld" |
| Wiener Straße | | 361 | Grundschule "Leipziger Straße" |
| Wiesenburger Straße | | 561 | Grundschule "Am Brückfeld" |
| Wiesengrund | | 501 | Grundschule "Westerhüsen" |
| Wiesenstraße | | 321 | Grundschule "Ottersleben" |
| Wiesenweg | | 561 | Grundschule "Am Brückfeld" |
| Wilhelm-Diek-Straße | | 321 | Grundschule "Ottersleben" |
| Wilhelm-Höpfner-Ring | | 302 | Grundschule "Friedenshöhe" |
| Wilhelm-Klees-Straße | | 243 | Grundschule "Annastraße" |
| Wilhelm-Kobelt-Straße | | 263 | Grundschule "Am Westring" |
| Wilhelm-Külz-Straße | gerade: 2 - 8, 16 - 22; ungerade: 1 - 9, 17 - 23a | 244 | Grundschule "Am Glacis" |
| Wilhelm-Külz-Straße | gerade: 10 - 14; ungerade: 9a - 15 | 263 | Grundschule "Am Westring" |
| Wilhelm-Linke-Straße | | 244 | Grundschule "Am Glacis" |
| Wilhelm-Niemann-Straße | | 361 | Grundschule "Leipziger Straße" |

| | | | |
|---------------------------|-------------------------------------|-----|-------------------------------------|
| Wilhelm-Raabe-Straße | | 241 | Grundschule "Stadtfeld" |
| Willi-Bredel-Straße | | 362 | Grundschule "Bertolt-Brecht-Straße" |
| Willy-Rosen-Straße | | 563 | Grundschule "Am Pechauer Platz" |
| Willy-Wolterstorff-Straße | | 563 | Grundschule "Am Pechauer Platz" |
| Winckelmannstraße | | 263 | Grundschule "Am Westring" |
| Windmühlen-Privatweg | | 661 | Grundschule "Rothensee" |
| Windmühlenstraße | | 661 | Grundschule "Rothensee" |
| Windrosen-Privatweg | | 181 | Grundschule "Nordwest" |
| Wisninger Straße | | 221 | Grundschule "Am Fliederhof" |
| Wittenberger Straße | | 042 | Grundschule "Moldenstraße" |
| Witzlebenstraße | | 563 | Grundschule "Am Pechauer Platz" |
| Wolfenbütteler Straße | | 301 | Grundschule "Sudenburg" |
| Wolfgang-Emmrich-Weg | | 263 | Grundschule "Am Westring" |
| Wolframstraße | | 302 | Grundschule "Friedenshöhe" |
| Wolfsweg | | 481 | Grundschule "Salbke" |
| Wolmirsleber Weg | | 501 | Grundschule "Westerhüsen" |
| Wolmirstedter Straße | | 062 | Grundschule "Am Umfassungsweg" |
| Wörlitzer Straße | | 561 | Grundschule "Am Brückfeld" |
| Wörmlitzer Straße | | 661 | Grundschule "Rothensee" |
| Wormser Platz | | 301 | Grundschule "Sudenburg" |
| Wostokstraße | | 381 | Grundschule "Lindenhof" |
| Zackelbergstraße | | 281 | Grundschule "Diesdorf" |
| Zackmünder Straße | | 501 | Grundschule "Westerhüsen" |
| Zaunkönigstraße | | 261 | Grundschule "Am Grenzweg" |
| Zechsteinring | | 201 | Grundschule "Alt Olvenstedt" |
| Zeddenicker Weg | | 563 | Grundschule "Am Pechauer Platz" |
| Zerbster Straße | | 561 | Grundschule "Am Brückfeld" |
| Zerrennerstraße | | 281 | Grundschule "Diesdorf" |
| Zetkinstraße | | 563 | Grundschule "Am Pechauer Platz" |
| Ziegelei-Privatweg | | 561 | Grundschule "Am Brückfeld" |
| Ziegeleistraße | | 661 | Grundschule "Rothensee" |
| Zielitzer Straße | gerade: 2 - 18; ungerade: 1 - 19 | 061 | Grundschule "Am Vogelgesang" |
| Zielitzer Straße | gerade: 28 - 48; ungerade: 33 - 57 | 081 | Grundschule "An d.Klosterwuhne" |
| Zinckestraße | | 441 | Grundschule "Buckau" |
| Ziolkowskistraße | | 081 | Grundschule "An d.Klosterwuhne" |
| Zipkeleben | | 563 | Grundschule "Am Pechauer Platz" |
| Zipkeleber Weg | | 563 | Grundschule "Am Pechauer Platz" |
| Zitadelle | | 012 | Grundschule "Hegelstraße" |
| Zobelweg | | 481 | Grundschule "Salbke" |
| Zollbrücke | | 562 | Grundschule "Am Elbdamm" |
| Zollstraße | | 562 | Grundschule "Am Elbdamm" |
| Zooallee | | 061 | Grundschule "Am Vogelgesang" |
| Zschokkestraße | | 041 | Grundschule "Im Nordpark" |
| Zuckerbusch | gerade: 14 - 44; ungerade: 27 - 35c | 561 | Grundschule "Am Brückfeld" |
| Zuckerbusch | gerade: 2 - 8; ungerade: 15 - 23c | 562 | Grundschule "Am Elbdamm" |
| Zuckerstraße | | 302 | Grundschule "Friedenshöhe" |

| | | | |
|---------------------|---|-----|---------------------------------|
| Zum Anker | | 501 | Grundschule "Westerhüsen" |
| Zum Bahnhof | | 501 | Grundschule "Westerhüsen" |
| Zum Bördepark | | 381 | Grundschule "Lindenhof" |
| Zum Domfelsen | | 012 | Grundschule "Hegelstraße" |
| Zum Engel | | 501 | Grundschule "Westerhüsen" |
| Zum Friedensweiler | | 561 | Grundschule "Am Brückfeld" |
| Zum Handelshof | | 263 | Grundschule "Am Westring" |
| Zum Lindenweiler | gerade: 2 - 58; ungerade: 1 - 67 | 261 | Grundschule " Am Grenzweg" |
| Zum Lindenweiler | gerade: 64 - 106; ungerade: - | 281 | Grundschule "Diesdorf" |
| Zum Mühlenwerk | | 042 | Grundschule "Moldenstraße" |
| Zum Rotehornblick | | 012 | Grundschule "Hegelstraße" |
| Zum Sandkolk | | 563 | Grundschule "Am Pechauer Platz" |
| Zum Sauren Tal | | 201 | Grundschule "Alt Olvenstedt" |
| Zum Schroteblick | | 281 | Grundschule "Diesdorf" |
| Zum Waldsee | | 561 | Grundschule "Am Brückfeld" |
| Zum Wiesgen | | 321 | Grundschule "Ottersleben" |
| Zur Alten Elbe | | 563 | Grundschule "Am Pechauer Platz" |
| Zur Hubbrücke | | 012 | Grundschule "Hegelstraße" |
| Zur Kirschblüte | | 181 | Grundschule "Nordwest" |
| Zur Korngrube | | 281 | Grundschule "Diesdorf" |
| Zur Kreuzhorst | | 563 | Grundschule "Am Pechauer Platz" |
| Zur Mühle | | 563 | Grundschule "Am Pechauer Platz" |
| Zur Muttereiche | | 561 | Grundschule "Am Brückfeld" |
| Zur Pappel | | 563 | Grundschule "Am Pechauer Platz" |
| Zur Pferdekoppel | | 321 | Grundschule "Ottersleben" |
| Zur Schleuse | | 661 | Grundschule "Rothensee" |
| Zur Siedlung Reform | gerade: 2 - 6, 10 - 14; ungerade: 1 - 5, 9 - 15 | 361 | Grundschule "Leipziger Straße" |
| Zur Siedlung Reform | gerade: 8; ungerade: 7 | 381 | Grundschule "Lindenhof" |
| Zur Tonkuhle | | 201 | Grundschule "Alt Olvenstedt" |
| Zur Viehbörse | | 263 | Grundschule "Am Westring" |
| Zur Wassermühle | | 281 | Grundschule "Diesdorf" |
| Zwetschgenweg | | 321 | Grundschule "Ottersleben" |
| Zwischenwerkstraße | | 661 | Grundschule "Rothensee" |

Bekanntmachung der Aufstellung und der öffentlichen Auslegung des Entwurfs der 1. Änderung des einfachen Bebauungsplans Nr. 136-2 „Kastanienstraße Nordseite“

Der Stadtrat der Landeshauptstadt Magdeburg hat auf seiner Sitzung am 20. April 2023 beschlossen:

1. Der seit dem 29.10.2008 rechtsverbindliche einfache Bebauungsplan Nr. 136-2 „Kastanienstraße Nordseite“ soll gemäß § 1 Abs. 3 und 8 und gemäß § 2 Abs. 1 BauGB im vereinfachten Verfahren gem. § 13 BauGB geändert werden.

Das Plangebiet liegt in der Flur 278, die umgrenzt wird:

- im Norden von der Nord- und Ostgrenze des Flurstücks 1501/159;
- im Osten von der Ostgrenze der Zielitzer Straße (Flurstück 213/12), von der Nordgrenze der Flurstücke 10033, 10034 und deren östlicher Verlängerung, von der Ost- und Südgrenze der Straße Klosterwuhne (Flurstück 10048), weiter von der West- und Südgrenze der Kleingartenanlage Vogelgesang (West- und Südgrenze des Flurstücks 256/4);
- im Süden von der Nordgrenze der Kastanienstraße (Flurstück 2/2 der Flur 273), der Nordostgrenze des Flurstücks 242/25, vom nördlichen Grenzpunkt dieses Flurstücks zum südöstlichen Grenzpunkt des Flurstücks 207/1 und dessen West- und Südgrenze sowie der Südgrenze der Flurstücke 10013 und 205/1;
- im Westen von der Ostgrenze der Lübecker Straße (Flurstück 10032) bis zur Nordgrenze des Flurstücks 560/163, von der Westgrenze der Flurstücke 1453/162, 1467/161, 1465/159, 1463/159, von der West- und Nordgrenze des Flurstücks 1461/159 und der Westgrenze des Flurstücks 1501/159.

Das in seiner Begrenzung vorstehend beschriebene Gebiet ist im beiliegenden Lageplan, welcher ein Bestandteil dieses Beschlusses ist, dargestellt.

2. Geändert wird die Festsetzung der zentrenrelevanten Sortimente. Die Änderung steht in Übereinstimmung mit den Ausweisungen des Flächennutzungsplans.
3. Da der Bebauungsplan im vereinfachten Verfahren aufgestellt wird, wird von einer Umweltprüfung nach § 2 Abs. 4 BauGB, vom dem Umweltbericht nach § 2a BauGB, von der Angabe nach § 3 Abs. 2 Satz 2 BauGB, welche Arten umweltbezogener Informationen verfügbar sind, von einer frühzeitigen Bürger- und Trägerbeteiligung nach § 3 Abs. 1 und § 4 Abs. 1 BauGB sowie von der zusammenfassenden Erklärung nach § 10a Abs. 1 BauGB abgesehen.
4. Der geänderte Entwurf des einfachen Bebauungsplans Nr. 136-2 „Kastanienstraße Nordseite“ und die Begründung werden in der vorliegenden Form gebilligt.
5. Der geänderte Entwurf des einfachen Bebauungsplans Nr. 136-2 „Kastanienstraße Nordseite“ und die Begründung sind gemäß § 3 Abs. 2 BauGB für die Dauer eines Monats öffentlich auszulegen.

Ort und Dauer der öffentlichen Auslegung sind mindestens eine Woche vorher ortsüblich bekannt zu machen.

Die Behörden und sonstigen Träger öffentlicher Belange sind gemäß § 4a Abs. 2 BauGB i. V. m. § 4 Abs. 2 BauGB parallel zur öffentlichen Auslegung zu beteiligen und gemäß § 3 Abs. 2 Satz 3 BauGB über die öffentliche Auslegung zu benachrichtigen.

Magdeburg, 10.05.2023

gez.
Borris
Oberbürgermeisterin

Landeshauptstadt Magdeburg
Dienstsiegel

Hinweise:

1. Im Rahmen der Beteiligung der Öffentlichkeit gemäß § 3 Abs. 2 BauGB liegt der Entwurf der 1. Änderung des einfachen Bebauungsplans Nr. 136-2 „Kastanienstraße Nordseite“ mit der Begründung

in der Zeit vom

22.05.2023 bis einschließlich 21.06.2023

im Baudezernat, Informationsbereich (Pförtner) und im Stadtplanungsamt Magdeburg, An der Steinkuhle 6, 39128 Magdeburg während der Dienstzeiten

montags von 08:00 Uhr – 15:00 Uhr
dienstags von 08:00 Uhr – 17:30 Uhr
mittwochs von 08:00 Uhr – 15:00 Uhr
donnerstags von 08:00 Uhr – 15:00 Uhr
freitags von 08:00 Uhr – 12:00 Uhr

für alle Personen zur Einsicht öffentlich aus.

Bei Fragen zu den Auslegungsunterlagen bitten wir Sie um vorherige telefonische Terminvereinbarung mit der zuständigen Sachbearbeiterin Frau Mrochen (Tel.: 0391 540 5322).

Die Auslegungsunterlagen sind im Informationsbereich des Baudezernats auch ohne Terminvereinbarung öffentlich zugänglich.

Nachfolgende Unterlagen sind Bestandteil der öffentlichen Auslegung im Rahmen der förmlichen Öffentlichkeitsbeteiligung:

- Planzeichnung i. d. F. des Entwurfs der 1. Änderung mit dem Stand Februar 2023
- Begründung zum Bebauungsplan i. d. F. des Entwurfs mit dem Stand Februar 2023
- DIN-Vorschriften

Die vorgenannten Planunterlagen sind im Zeitraum der öffentlichen Auslegung gemäß § 4a Abs. 4 BauGB auch elektronisch auf der Internetseite der Landeshauptstadt Magdeburg unter www.magdeburg.de/auslegungen eingestellt und können dort eingesehen werden.

2. Während der Auslegungsfrist können von allen Personen Stellungnahmen zum Entwurf der 1. Änderung des einfachen Bebauungsplans Nr. 136-2 „Kastanienstraße Nordseite“ schriftlich oder während der Dienststunden im Stadtplanungsamt zur Niederschrift, oder

- durch E-Mail mit qualifizierter elektronischer Signatur an:
poststelle@stadt.magdeburg.de, oder

- durch De-Mail in der Sendevariante absenderbestätigt nach dem De-Mail-Gesetz
an: info@magdeburg.de-mail.de

vorgebracht werden.

Nicht fristgerecht abgegebene Stellungnahmen können gemäß § 3 Abs. 2 Satz 2 Halbsatz 2 BauGB i. V. m. § 4a Abs. 6 BauGB bei der Beschlussfassung über den Bauleitplan unberücksichtigt bleiben, sofern die Landeshauptstadt Magdeburg deren Inhalt nicht kannte und nicht hätte kennen müssen und deren Inhalt für die Rechtmäßigkeit des Bauleitplans nicht von Bedeutung ist.


3. Die Verarbeitung personenbezogener Daten erfolgt auf der Grundlage des Art. 6 Abs. 1 lit. e DSGVO in Verbindung mit Art. 6 Abs. 3 lit. b DSGVO und § 3 Baugesetzbuch (BauGB). Weitere Informationen entnehmen Sie bitte der „[Datenschutzinformation im Rahmen der Bauleitplanung](#)“, die mit ausliegt.

Vorstehende Veröffentlichung wird hiermit bekannt gemacht.

Magdeburg, 10.05.2023

gez.
Borris
Oberbürgermeisterin

Landeshauptstadt Magdeburg
Dienstsiegel



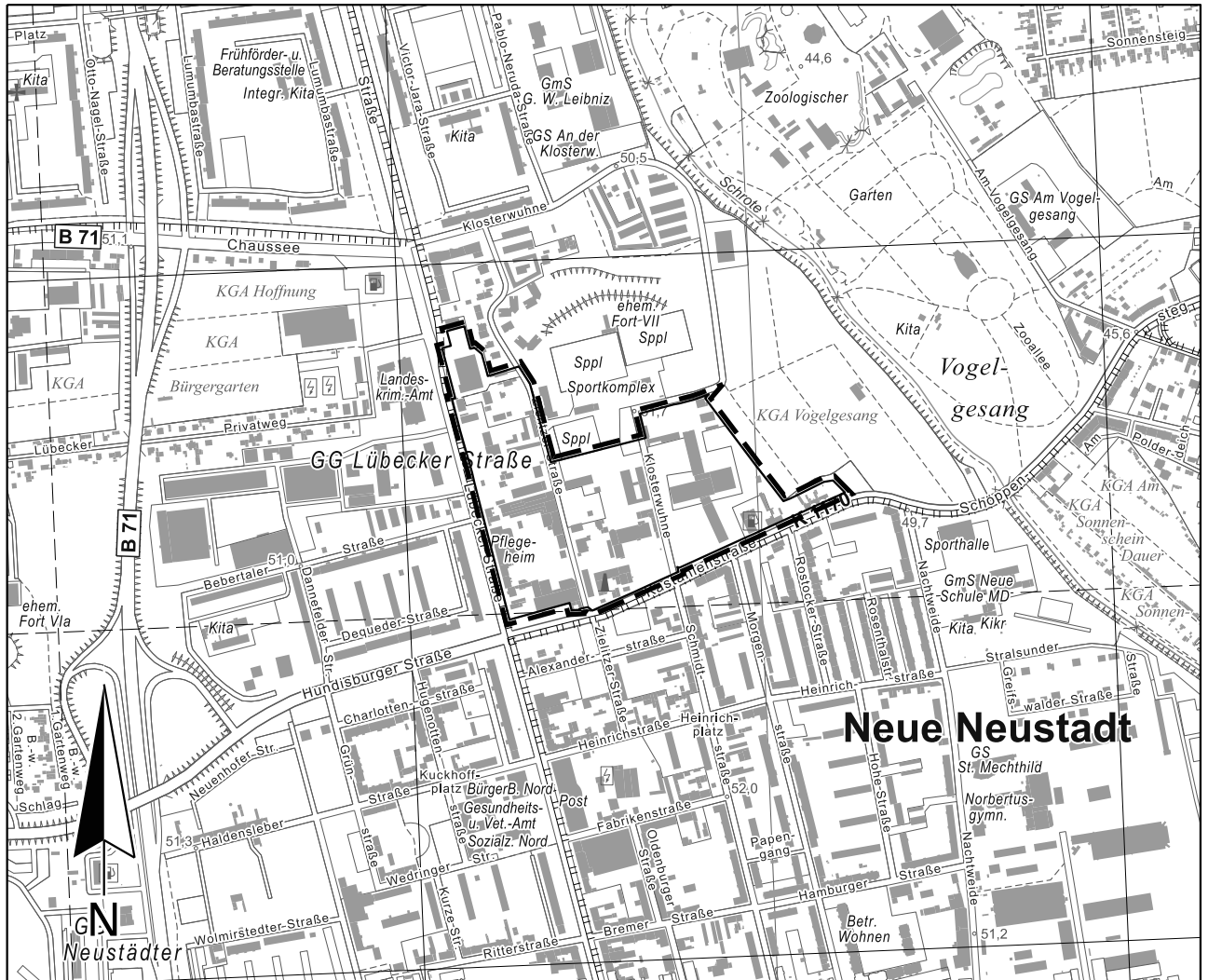
Landeshauptstadt Magdeburg

Lageplan zum Entwurf der 1. Änderung

einfacher Bebauungsplan Nr. 136 - 2

DS0039/23 Anlage 1

Bezeichnung: "Kastanienstraße Nordseite"



50 0 100 200 300 400

Ausschnitt aus der topographischen Stadtkarte M 1:10 000

Stand des Stadtkartenausuges: 01/2023



Räumlicher Geltungsbereich des einfachen Bebauungsplans Nr. 136-2 liegt in der Flur 278 und wird umgrenzt:

- im Norden: von der Nord- und Ostgrenze des Flurstücks 1501/159 und der Nordgrenze des Flurstücks 162/3 sowie deren östlicher Verlängerung;
- im Osten: von der Ostgrenze der Zielitzer Straße (Flurstück 213/12), von der Nordgrenze der Flurstücke 10033, 10034 und deren östlicher Verlängerung, von der Ost- und Südgrenze der Straße Klosterwuhne (Flurstück 10048), weiter von der West- und Südgrenze der Kleingartenanlage Vogelgesang (West- und Südgrenze des Flurstücks 256/4);
- im Süden: von der Nordgrenze der Kastanienstraße (Flurstück 2/2 der Flur 273), der Nordostgrenze des Flurstücks 242/25, vom nördlichen Grenzpunkt dieses Flurstücks zum südöstlichen Grenzpunkt des Flurstücks 207/1 und dessen West- und Südgrenze sowie der Südgrenze der Flurstücke 10013 und 205/1;
- im Westen: von der Ostgrenze der Lübecker Straße (Flurstück 10032) bis zur Nordgrenze des Flurstücks 560/163, von der Westgrenze der Flurstücke 1458/162, 1467/161, 1465/159, 1463/159, von der West- und Nordgrenze des Flurstücks 1461/159 und der Westgrenze des Flurstücks 1501/159.

Bekanntmachung der Aufstellung und der öffentlichen Auslegung des Entwurfs der 1. Änderung des einfachen Bebauungsplans Nr. 137-1 „Hundisburger Straße“

Der Stadtrat der Landeshauptstadt Magdeburg hat auf seiner Sitzung am 20. April 2023 beschlossen:

1. Der seit dem 30.10.2009 rechtsverbindliche einfache Bebauungsplan Nr. 137-1 „Hundisburger Straße“ soll gemäß § 1 Abs. 3 und 8 und gemäß § 2 Abs. 1 BauGB im vereinfachten Verfahren gem. § 13 BauGB geändert werden.

Das Plangebiet liegt in der Flur 278 und wird umgrenzt:

- im Norden von der Südgrenze der Flurstücke 165/8, 1345/165, 1219/165, 1218/165, 1198/165, der Westgrenze des Flurstücks 165/4, der Nordgrenze der Flurstücke 165/4, 165/3, 1080/165 und 165/1, der Westgrenze der Flurstücke 164/30 und 164/29, von der Nord- und Westgrenze des Lübecker Privatweges (Westgrenze 162/32, 161/7, 160/6, 159/18, 159/17), weiter von der Südgrenze des Flurstücks 158/7, der Westgrenze und Nordgrenze des Flurstücks 157/14, der Westgrenze des Flurstücks 152/5 und 150/8, von der Süd-, West- und Nordgrenze des Flurstücks 1014/149, der Nordgrenze der Flurstücke 655/148, 1377/149 und 149/2;
- im Osten von der Westseite der Lübecker Straße (Ostgrenze der Flurstücke 149/2, 157/14, 157/15, 1538/153, 159/26, 159/27, 1508/160, 10008, 10010, 10012, 1176/164, 164/8, 165/2, 10142, 170/1, 171/3, 508/172, 10041, 10044, 1611, von der Nordgrenze des Flurstücks 1608, der Ostgrenze der Flurstücke 1607 und 191/13);
- im Süden von der Nordgrenze der Hundisburger Straße und Bebertaler Straße (Nordgrenze des Flurstücks 10051, Südgrenze der Flurstücke 190/42, der Süd- und Südwestgrenze der Flurstücke 1578, der Süd- und Westgrenze des Flurstücks 1500/181, der Südgrenze des Flurstücks 1592, der Südwestgrenze der Flurstücke 1592, 1589 und 1590;
- im Westen von der Ostgrenze der Flurstücke 184/2, 183/3, 182/3, 181/4 und 1441/169.

Das in seiner Begrenzung vorstehend beschriebene Gebiet ist im beiliegenden Lageplan, welcher Bestandteil dieses Beschlusses ist, dargestellt.

2. Es wird die Festsetzung der zentrenrelevanten Sortimente geändert. Die Änderung steht in Übereinstimmung mit den Ausweisungen des Flächennutzungsplans.
3. Da der Bebauungsplan im vereinfachten Verfahren aufgestellt wird, wird von einer Umweltprüfung nach § 2 Abs. 4 BauGB, vom dem Umweltbericht nach § 2a BauGB, von der Angabe nach § 3 Abs. 2 Satz 2 BauGB, welche Arten umweltbezogener Informationen verfügbar sind, von einer frühzeitigen Bürger- und Trägerbeteiligung nach § 3 Abs. 1 und § 4 Abs. 1 BauGB sowie von der zusammenfassenden Erklärung nach § 10a Abs. 1 BauGB abgesehen.
4. Der geänderte Entwurf des einfachen Bebauungsplans Nr. 137-1 „Hundisburger Straße“ und die Begründung werden in der vorliegenden Form gebilligt.
5. Der geänderte Entwurf des einfachen Bebauungsplans Nr. 137-1 „Hundisburger Straße“ und die Begründung sind gemäß § 3 Abs. 2 BauGB für die Dauer eines Monats öffentlich auszulegen.

Ort und Dauer der öffentlichen Auslegung sind mindestens eine Woche vorher

ortsüblich bekannt zu machen.

Die Behörden und sonstigen Träger öffentlicher Belange sind gemäß § 4a Abs. 2 BauGB i. V. m. § 4 Abs. 2 BauGB parallel zur öffentlichen Auslegung zu beteiligen und gemäß § 3 Abs. 2 Satz 3 BauGB über die öffentliche Auslegung zu benachrichtigen.

Magdeburg, 10.05.2023

gez.
Borris
Oberbürgermeisterin

Landeshauptstadt Magdeburg
Dienstsiegel

Hinweise:

1. Im Rahmen der Beteiligung der Öffentlichkeit gemäß § 3 Abs. 2 BauGB liegt der Entwurf der 1. Änderung des einfachen Bebauungsplans Nr. 137-1 „Hundisburger Straße“ mit der Begründung

in der Zeit vom

22.05.2023 bis einschließlich 21.06.2023

im Baudezernat, Informationsbereich (Pförtner) und im Stadtplanungsamt
Magdeburg, An der Steinkuhle 6, 39128 Magdeburg während der Dienstzeiten

montags von 08:00 Uhr – 15:00 Uhr
dienstags von 08:00 Uhr – 17:30 Uhr
mittwochs von 08:00 Uhr – 15:00 Uhr
donnerstags von 08:00 Uhr – 15:00 Uhr
freitags von 08:00 Uhr – 12:00 Uhr

für alle Personen zur Einsicht öffentlich aus.

Bei Fragen zu den Auslegungsunterlagen bitten wir Sie um vorherige telefonische Terminvereinbarung mit der zuständigen Sachbearbeiterin Frau Mrochen (Tel.: 0391 540 5322).

Die Auslegungsunterlagen sind im Informationsbereich des Baudezernats auch ohne Terminvereinbarung öffentlich zugänglich.

Nachfolgende Unterlagen sind Bestandteil der öffentlichen Auslegung im Rahmen der förmlichen Öffentlichkeitsbeteiligung:

- Planzeichnung i. d. F. des Entwurfs mit dem Stand Februar 2023
- Begründung zum Bebauungsplan i. d. F. des Entwurfs mit dem Stand Februar 2023
- DIN-Vorschriften

Die vorgenannten Planunterlagen sind im Zeitraum der öffentlichen Auslegung gemäß § 4a Abs. 4 BauGB auch elektronisch auf der Internetseite der Landeshauptstadt Magdeburg unter www.magdeburg.de/auslegungen eingestellt und können dort eingesehen werden.

2. Während der Auslegungsfrist können von allen Personen Stellungnahmen zum Entwurf der 1. Änderung des einfachen Bebauungsplans Nr. 137-1 „Hundisburger

Straße“ schriftlich oder während der Dienststunden im Stadtplanungsamt zur Niederschrift, oder

- durch E-Mail mit qualifizierter elektronischer Signatur an:
poststelle@stadt.magdeburg.de, oder

- durch De-Mail in der Sendevariante absenderbestätigt nach dem De-Mail-Gesetz an: info@magdeburg.de-mail.de

vorgebracht werden.

Nicht fristgerecht abgegebene Stellungnahmen können gemäß § 3 Abs. 2 Satz 2 Halbsatz 2 BauGB i. V. m. § 4a Abs. 6 BauGB bei der Beschlussfassung über den Bauleitplan unberücksichtigt bleiben, sofern die Landeshauptstadt Magdeburg deren Inhalt nicht kannte und nicht hätte kennen müssen und deren Inhalt für die Rechtmäßigkeit des Bauleitplans nicht von Bedeutung ist.


3. Die Verarbeitung personenbezogener Daten erfolgt auf der Grundlage des Art. 6 Abs. 1 lit. e DSGVO in Verbindung mit Art. 6 Abs. 3 lit. b DSGVO und § 3 Baugesetzbuch (BauGB). Weitere Informationen entnehmen Sie bitte der „[Datenschutzinformation im Rahmen der Bauleitplanung](#)“, die mit ausliegt.

Vorstehende Veröffentlichung wird hiermit bekannt gemacht.

Magdeburg, 10.05.2023

gez.
Borris
Oberbürgermeisterin

Landeshauptstadt Magdeburg
Dienstsiegel



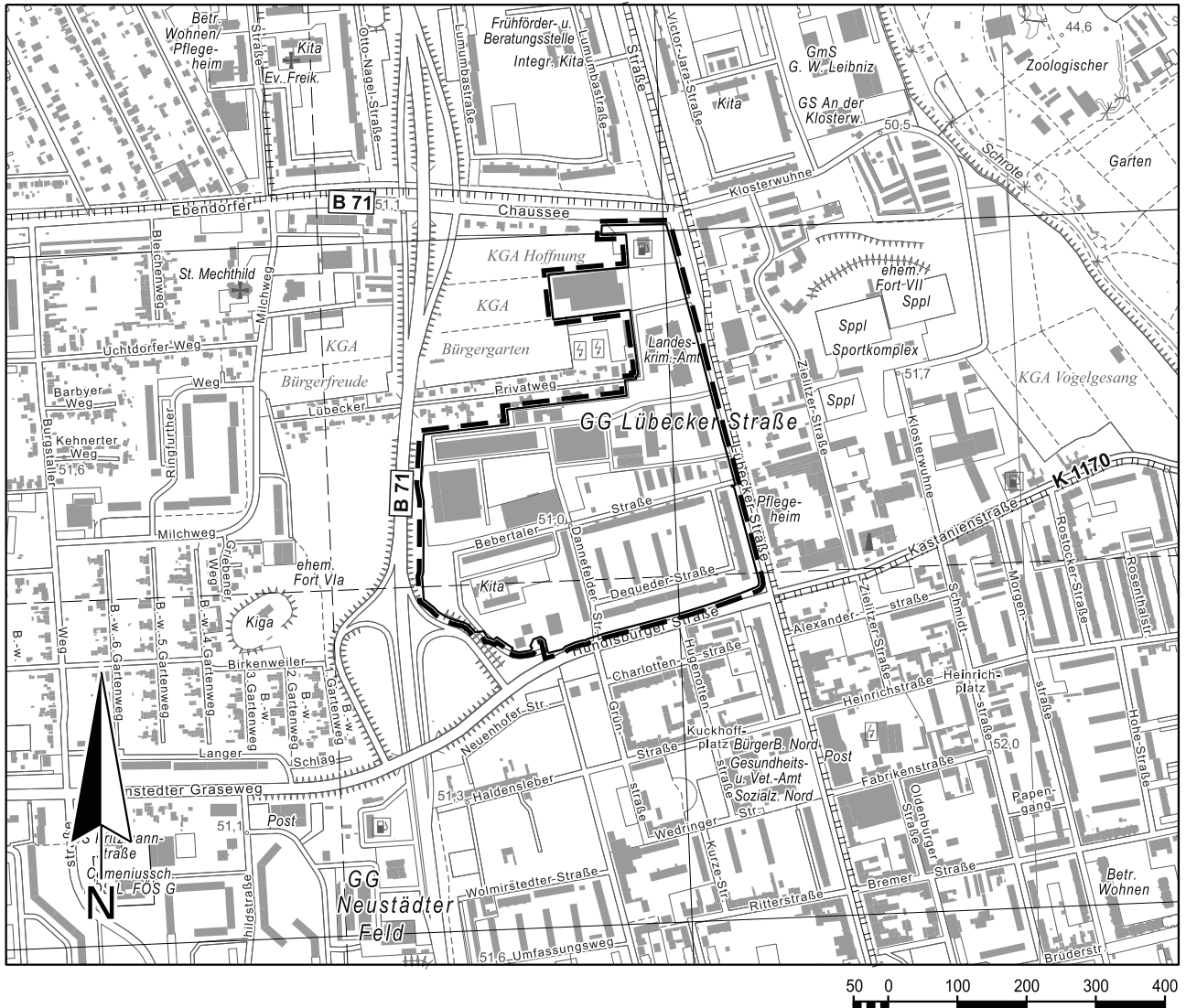
Landeshauptstadt Magdeburg

Lageplan zum Entwurf der 1. Änderung

einfacher Bebauungsplan Nr. 137 - 1

DS0040/23 Anlage 1
(Seite 1)

Bezeichnung: "Hundisburger Straße"




Ausschnitt aus der topographischen Stadtkarte M 1:10 000

Stand des Stadtkartenausuges: 01/2023

— Räumlicher Geltungsbereich des einfachen Bebauungsplans Nr. 137-1 liegt in der Flur 278 und wird umgrenzt:

- im Norden: von der Südgrenze der Flurstücke 165/8, 1345/165, 1219/165, 1218/165, 1198/165, der Westgrenze des Flurstücks 165/4, der Nordgrenze der Flurstücke 165/4, 165/3, 1080/165 und 165/1, der Westgrenze der Flurstücke 164/30 und 164/29, von der Nord- und Westgrenze des Lübecker Privatweges (Westgrenze der Flurstücke 162/32, 161/7, 160/6, 159/18 und 159/17), weiter von der Südgrenze des Flurstücks 158/7, der West- und Nordgrenze des Flurstücks 157/14, der Westgrenze der Flurstücke 152/5 und 150/8, von der Süd-, West- und Nordgrenze des Flurstücks 1014/149, der Nordgrenze der Flurstücke 655/148, 1377/149 und 149/2;

(Fortsetzung Seite 2)



Landeshauptstadt Magdeburg

Lageplan zum Entwurf der 1. Änderung

einfacher Bebauungsplan Nr. 137 - 1

DS0040/23 Anlage 1
(Seite 2)

Bezeichnung: "Hundisburger Straße"

- im Osten: von der Westseite der Lübecker Straße (Ostgrenze der Flurstücke 149/2, 157/14, 157/15, 1538/153, 159/26, 159/27, 1508/160, 10008, 10010, 10012, 1176/164, 164/8, 165/2, 10142, 170/1, 171/3, 508/172, 10041, 10044, 1611, von der Nordgrenze des Flurstücks 1608, der Ostgrenze der Flurstücke 1607 und 191/13);
- im Süden: von der Nordgrenze der Hundisburger Straße und Bebertaler Straße (Nordgrenze des Flurstücks 10151, Südgrenze des Flurstücks 190/42, der Süd- und Südwestgrenze des Flurstücks 1578, der Süd- und Westgrenze des Flurstücks 1500/181, der Südgrenze des Flurstücks 1592, der Südwestgrenze der Flurstücke 1592, 1589 und 1590);
- im Westen: von der Ostgrenze der Flurstücke 184/2, 183/3, 182/3, 181/4 und 1441/169.

Bekanntmachung der Aufstellung und der öffentlichen Auslegung des Entwurfs der 1. Änderung des einfachen Bebauungsplans Nr. 157-1 „Neustädter See“

Der Stadtrat der Landeshauptstadt Magdeburg hat auf seiner Sitzung am 20. April 2023 beschlossen:

1. Der seit dem 29.04.2010 rechtsverbindliche einfache Bebauungsplan Nr. 257-1 „Neustädter See“ soll gemäß § 1 Abs. 3 und 8 und gemäß § 2 Abs. 1 BauGB geändert werden im vereinfachten Verfahren gem. § 13 BauGB.

Das Plangebiet wird umgrenzt:

- im Norden von der Nordgrenze der Flurstücke 10060, 10041, 10042,
- im Osten von der von der Westgrenze des Krähenstieges, von der Nord-, West- und Südgrenze des Bebauungsplanes Nr. 156-1A „Am Krähenberg“, der Nordseite der Barleber Straße, der West- und Südgrenze des Neustädter Sees, der Ostgrenze der Flurstücke 19/2, 20/1, 21/1, 22/2, 10130, 10131, 10132, der Südseite des Heideweges, der Ostgrenze der Flurstücke 346/1 und 348/1 (alle Flurstücke Flur 208),
- im Süden von der Südseite der Flurstücke 348/1, 1729/350 (Flur 208), der Nordgrenze des Flurstückes 644 (Flur 277), der Westgrenze der Straße Am Vogelgesang, der Südgrenze der Flurstücke 10137, 10359, 10141, 10142 und 10143 (Flur 208), der Ostseite der Straße Im Steingewände, der Nord- und Westseite des Zoos, der Südseite der Klosterwuhne und der Südseite der Ebendorfer Chaussee,
- im Westen von der Ostseite des Magdeburger Ringes, der Südgrenze der Flurstücke 10095, 385, der Ostgrenze des Flurstückes 385, der Nordgrenze des Flurstückes 384, der Westgrenze des Flurstückes 376, der Süd- und Westgrenze des Flurstückes 10088, der Südgrenze der Flurstückes 10002 und deren westlicher Verlängerung und weiter von der Ostseite des Magdeburger Ringes (alle Flurstücke Flur 208).

Das in seiner Begrenzung vorstehend beschriebene Gebiet ist im beiliegenden Lageplan, welcher Bestandteil dieses Beschlusses ist, dargestellt.

2. Geändert wird die Aufzählung der zentrenrelevanten Sortimente und die Abgrenzung der zentralen Versorgungsbereiche.
Die Änderung steht in Übereinstimmung mit den Ausweisungen des Flächennutzungsplans.
3. Da der Bebauungsplan im vereinfachten Verfahren aufgestellt wird, wird von einer Umweltprüfung nach § 2 Abs. 4 BauGB, vom dem Umweltbericht nach § 2a BauGB, von der Angabe nach § 3 Abs. 2 Satz 2 BauGB, welche Arten umweltbezogener Informationen verfügbar sind, von einer frühzeitigen Bürger- und Trägerbeteiligung nach § 3 Abs. 1 und § 4 Abs. 1 BauGB sowie von der zusammenfassenden Erklärung nach § 10a Abs. 1 BauGB abgesehen.
4. Der geänderte Entwurf des einfachen Bebauungsplans Nr. 157-1 „Neustädter See“ und die Begründung werden in der vorliegenden Form gebilligt.
5. Der geänderte Entwurf des einfachen Bebauungsplans Nr. 157-1 „Neustädter See“ und die Begründung sind gemäß § 3 Abs. 2 BauGB für die Dauer eines Monats öffentlich auszulegen.

Ort und Dauer der öffentlichen Auslegung sind mindestens eine Woche vorher ortsüblich bekannt zu machen.

Die Behörden und sonstigen Träger öffentlicher Belange sind gemäß § 4a Abs. 2 BauGB i. V. m. § 4 Abs. 2 BauGB parallel zur öffentlichen Auslegung zu beteiligen und gemäß § 3 Abs. 2 Satz 3 BauGB über die öffentliche Auslegung zu benachrichtigen.

Magdeburg, 10.05.2023

gez.
Borris
Oberbürgermeisterin

Landeshauptstadt Magdeburg
Dienstsiegel

Hinweise:

1. Im Rahmen der Beteiligung der Öffentlichkeit gemäß § 3 Abs. 2 BauGB liegt der Entwurf der 1. Änderung des Bebauungsplans Nr. 157-1 „Neustädter See“ mit der Begründung

in der Zeit vom

22.05.2023 bis einschließlich 21.06.2023

im Baudezernat, Informationsbereich (Pförtner) und im Stadtplanungsamt Magdeburg, An der Steinkuhle 6, 39128 Magdeburg während der Dienstzeiten

| | |
|--------------------|----------------------------------|
| montags | von 08:00 Uhr – 15:00 Uhr |
| dienstags | von 08:00 Uhr – 17:30 Uhr |
| mittwochs | von 08:00 Uhr – 15:00 Uhr |
| donnerstags | von 08:00 Uhr – 15:00 Uhr |
| freitags | von 08:00 Uhr – 12:00 Uhr |

für alle Personen zur Einsicht öffentlich aus.

Bei Fragen zu den Auslegungsunterlagen bitten wir Sie um telefonische Terminvereinbarung mit der zuständigen Sachbearbeiterin Frau Mrochen (Tel.: 0391 540 5322).

Die Auslegungsunterlagen sind im Informationsbereich des Baudezernats auch ohne Terminvereinbarung öffentlich zugänglich.

Nachfolgende Unterlagen sind Bestandteil der öffentlichen Auslegung im Rahmen der förmlichen Öffentlichkeitsbeteiligung:

- Planzeichnung i. d. F. des Entwurfs mit dem Stand Januar 2023
- Begründung zum Bebauungsplan i. d. F. des Entwurfs mit dem Stand Januar 2023
- DIN-Vorschriften

Die vorgenannten Planunterlagen sind im Zeitraum der öffentlichen Auslegung gemäß § 4a Abs. 4 BauGB auch elektronisch auf der Internetseite der Landeshauptstadt Magdeburg unter www.magdeburg.de/auslegungen eingestellt und können dort eingesehen werden.

2. Während der Auslegungsfrist können von allen Personen Stellungnahmen zum Entwurf der 1. Änderung des Bebauungsplans Nr. 157-1 „Neustädter See“ schriftlich oder während der Dienststunden im Stadtplanungsamt zur Niederschrift, oder
- durch E-Mail mit qualifizierter elektronischer Signatur an: poststelle@stadt.magdeburg.de, oder
 - durch De-Mail in der Sendervariante absenderbestätigt nach dem De-Mail-Gesetz an: info@magdeburg.de-mail.de
- vorgebracht werden.

Nicht fristgerecht abgegebene Stellungnahmen können gemäß § 3 Abs. 2 Satz 2 Halbsatz 2 BauGB i. V. m. § 4a Abs. 6 BauGB bei der Beschlussfassung über den Bauleitplan unberücksichtigt bleiben, sofern die Landeshauptstadt Magdeburg deren Inhalt nicht kannte und nicht hätte kennen müssen und deren Inhalt für die Rechtmäßigkeit des Bauleitplans nicht von Bedeutung ist.


3. Die Verarbeitung personenbezogener Daten erfolgt auf der Grundlage des Art. 6 Abs. 1 lit. e DSGVO in Verbindung mit Art. 6 Abs. 3 lit. b DSGVO und § 3 Baugesetzbuch (BauGB). Weitere Informationen entnehmen Sie bitte der „[Datenschutzinformation im Rahmen der Bauleitplanung](#)“, die mit ausliegt.

Vorstehende Veröffentlichung wird hiermit bekannt gemacht.

Magdeburg, 10.05.2023

gez.
Borris
Oberbürgermeisterin

Landeshauptstadt Magdeburg
Dienstsiegel



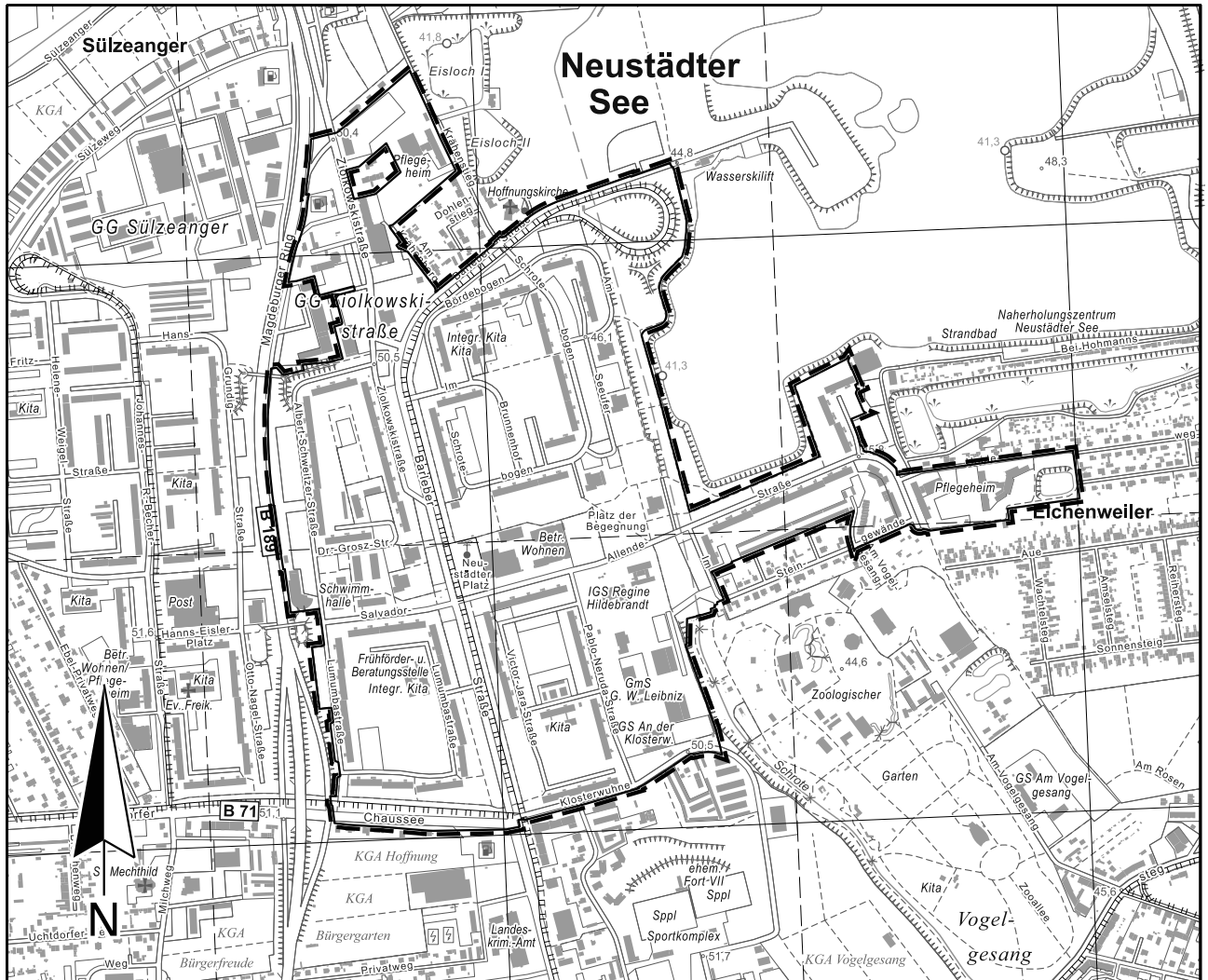
Landeshauptstadt Magdeburg

Lageplan zum Entwurf der 1. Änderung

einfacher Bebauungsplan Nr. 157 - 1

Bezeichnung: "Neustädter See"


DS0710/22 Anlage 1 (Seite 1)




50 0 100 200 300 400

Ausschnitt aus der topographischen Stadtkarte M 1:10 000

Stand des Stadtkartenauszugs: 11/2022

 Räumlicher Geltungsbereich der 1. Änderung des einfachen Bebauungsplans Nr. 157-1 wird umgrenzt (Fortsetzung Seite 2):

- im Norden: von der Nordgrenze der Flurstücke 10059, 10060, 370 und der östlichen Verlängerung der Nordgrenze 370 (Flur 286), weiter von der Nordgrenze der Flurstücke 10041, 10042, der östlichen Verlängerung der Nordgrenze des Flurstücks 10042 (beide Flur 288);
- im Osten: von der Ostgrenze des Krähenstieges (Ostgrenze Flurstück 10033, von der Nord-, West- und Südgrenze des Bebauungsplanes Nr. 156-1A „Am Krähenberg“, der Nordseite der Barleber Straße (Nord- und Ostgrenze Flurstück 10038), der Ostgrenze des Flurstücks 10089, der West- und Südgrenze des Neustädter Sees (Flurstück 10801), von der Ostgrenze des Flurstücks 10123, der Ost- und Südgrenze des Flurstücks 10126, der Ostgrenze des Flurstücks 10127, von der Nordostgrenze der Salvador-Allende-Straße (Flurstück 10133), weiter von der Nordgrenze des Heideweges (Nord- und Ostgrenze des Flurstücks 10855), der Ostgrenze der Flurstücke 10457 und 10455 (alle Flurstücke Flur 208);



Landeshauptstadt Magdeburg

Lageplan zum Entwurf der 1. Änderung

einfacher Bebauungsplan Nr. 157 - 1

Bezeichnung: "Neustädter See"

DS0710/22 Anlage 1 (Seite 2)

- im Süden: von der Südgrenze des Flurstücks 10455, der Ost- und Südgrenze des Flurstücks 10452 (alle Flur 208), von der Nordgrenze der Flurstücke 10433, 10427 und 10430 (Flur 277), von der Westgrenze der Straße Am Vogelgesang (Flurstück 10136 der Flur 208), der Südgrenze der Flurstücke 10137, 10359, 10141, 10142 und 10143 (Flur 208), der Westgrenze der Straße Im Steingewände (Flurstück 10146 der Flur 208), von der Südgrenze der Flurstücke 1465/40, 10147 und 10151, von der Westgrenze des Flurstücks 10373 der Flur 208), der Südgrenze der Straße Klosterwuhne (Flurstücke 10169, 10932 und 10785 der Flur 208), von der Ost- und Südgrenze des Flurstücks 2136 der Flur 208 und von der Südgrenze der Ebendorfer Chaussee (Flurstücke 423 und 434 der Flur 286);
- im Westen: von der Ostgrenze des Magdeburger Ringes (Westgrenze des Flurstücks 427 sowie Ostgrenze des Flurstücks 429 der Flur 286 und deren südliche Verlängerung), von der Ostgrenze des Flurstücks 10074 bis zur Südgrenze des B-Plan-Gebietes Nr. 156-2.1 „Dienstleistungszentrum für Autokunden Ziolkowskistraße 11“, weiter von der Ost- und Nordgrenze des B-Plan-Gebietes Nr. 156-2.1, von der Ostgrenze des Magdeburger Ringes (Ostgrenze der Flurstücke 10074, 10062 und 10057 der Flur 286).

Vom Geltungsbereich ausgenommen ist die Fläche des rechtsverbindlichen vorhabenbezogenen Bebauungsplanes Nr. 153-1.1 "Ziolkowski-Straße 15 f,g".

**Bekanntmachung der Satzung zum Bebauungsplan Nr. 161-1 „Olvenstedter Scheid“
der Landeshauptstadt Magdeburg gemäß § 10 Abs. 3 Baugesetzbuch (BauGB) und
Ersatzbekanntmachung**

Der Stadtrat der Landeshauptstadt Magdeburg hat in seiner Sitzung am 20. April 2023 folgende Satzung beschlossen:

Aufgrund des § 10 Abs. 1 Baugesetzbuch (BauGB) in der Fassung der Bekanntmachung vom 3. November 2017 (BGBl. I S. 3634), in der zuletzt geänderten Fassung, und § 8 Abs. 1 des Kommunalverfassungsgesetzes für das Land Sachsen-Anhalt (KVG LSA) in der Fassung der Bekanntmachung vom 17. Juni 2014 (GVBl. Nr. 12, S. 288), in der zuletzt geänderten Fassung, beschließt der Stadtrat der Landeshauptstadt Magdeburg am 20. April 2023 den Bebauungsplan Nr. 161-1 „Olvenstedter Scheid“ bestehend aus der Planzeichnung (Planteil A) in der Fassung vom Dezember 2022 und dem Text (Planteil B), als Satzung.

Die Begründung zum Bebauungsplan Nr. 161-1 „Olvenstedter Scheid“ wird gebilligt.

Die Satzung bestehend aus der Planzeichnung (Planteil A) und dem Text (Planteil B), tritt mit der Bekanntmachung im Amtsblatt der Landeshauptstadt Magdeburg in Kraft.

Der Bebauungsplan Nr. 161-1 „Olvenstedter Scheid“ wurde aus dem Flächennutzungsplan der Landeshauptstadt Magdeburg in der zuletzt geänderten Fassung, entwickelt.

Ausfertigungsvermerk:

„Diese Ausfertigung der vorstehenden Satzung und ihrer Anlagen wird zum Zwecke der Veröffentlichung erteilt. Die Übereinstimmung des Satzungstextes mit dem Willen des Stadtrates der Landeshauptstadt Magdeburg sowie die Einhaltung des gesetzlich vorgeschriebenen Satzungsverfahrens wird bestätigt.“

Magdeburg, 10.05.2023

gez.
Borris
Oberbürgermeisterin

Landeshauptstadt Magdeburg
Dienstsiegel

Vorstehende Satzung wird hiermit bekannt gemacht.

Magdeburg, 10.05.2023

gez.
Borris
Oberbürgermeisterin

Landeshauptstadt Magdeburg
Dienstsiegel

Ersatzbekanntmachung:

Hiermit ordne ich die Ersatzbekanntmachung folgender Anlagen der vorstehend bekannt gemachten Satzung an:

- die Planzeichnung der Satzung zum Bebauungsplan Nr. 161-1 „Olvenstedter Scheid“
- die Begründung

Die Lage des räumlichen Geltungsbereiches des Bebauungsplans Nr. 161-1 „Olvenstedter Scheid“ ist dem beiliegenden Übersichtsplan zu entnehmen.

Alle interessierten Personen können den Bauleitplan, die Begründung sowie die der Planung zu Grunde liegenden Gutachten und Vorschriften (Gesetze, Verordnungen, Erlasse, DIN-Vorschriften) ab diesem Tage im Stadtplanungsamt Magdeburg, An der Steinkuhle 6, 39128 Magdeburg, während der Dienstzeiten

| | |
|-------------|---------------------------|
| montags | von 08:00 Uhr – 15:00 Uhr |
| dienstags | von 08:00 Uhr – 17:30 Uhr |
| mittwochs | von 08:00 Uhr – 15:00 Uhr |
| donnerstags | von 08:00 Uhr – 15:00 Uhr |
| freitags | von 08:00 Uhr – 12:00 Uhr |

einsehen und über den Inhalt Auskunft verlangen.

Magdeburg, 10.05.2023

gez.
Borris
Oberbürgermeisterin

Landeshauptstadt Magdeburg
Dienstsiegel

Hinweise:

1. Es wird gem. § 215 Abs. 2 BauGB auf die Rechtsfolgen nach § 215 Abs. 1 BauGB hingewiesen. § 215 Abs. 1 BauGB lautet wie folgt:

„Unbeachtlich werden

1. eine nach § 214 Abs. 1 Satz 1 Nr. 1 bis 3 beachtliche Verletzung der dort bezeichneten Verfahrens- und Formvorschriften,
2. eine unter Berücksichtigung des § 214 Abs. 2 beachtliche Verletzung der Vorschriften über das Verhältnis des Bebauungsplans und des Flächennutzungsplans und
3. nach § 214 Abs. 3 Satz 2 beachtliche Mängel des Abwägungsvorgangs, wenn sie nicht innerhalb eines Jahres seit Bekanntmachung des Flächennutzungsplans oder der Satzung schriftlich gegenüber der Gemeinde unter Darlegung des die Verletzung begründenden Sachverhalts geltend gemacht worden sind. Satz 1 gilt entsprechend, wenn Fehler nach § 214 Abs. 2a beachtlich sind.“

2. Hinweis gemäß § 44 BauGB


Es wird auf die Vorschriften des § 44 Abs. 3 Satz 1 und 2 sowie Abs. 4 BauGB hingewiesen.

Danach erlöschen Entschädigungsansprüche für nach §§ 39 bis 42 BauGB eingetretene Vermögensnachteile, wenn nicht innerhalb von drei Jahren nach Ablauf des Kalenderjahres, in dem die Vermögensnachteile eingetreten sind, die Fälligkeit des Anspruchs herbeigeführt wird.

3. Weiterhin wird auf die Rechtsfolgen nach § 8 Abs. 3 Kommunalverfassungsgesetz des Landes Sachsen-Anhalt (KVG-LSA) hingewiesen.

§ 8 Abs. 3 KVG-LSA lautet wie folgt:

„Ist eine Satzung unter Verletzung von Verfahrens- oder Formvorschriften, die in diesem Gesetz enthalten oder aufgrund dieses Gesetzes erlassen worden sind, zustande gekommen, so ist diese Verletzung unbeachtlich, wenn sie nicht schriftlich innerhalb eines Jahres seit Bekanntmachung der Satzung gegenüber der Kommune geltend gemacht worden ist. Dabei sind die verletzte Vorschrift und die Tatsache, die den Mangel ergibt, zu bezeichnen. Satz 1 gilt nicht, wenn die Vorschriften über die Genehmigung oder die öffentliche Bekanntmachung der Satzung verletzt worden sind.“



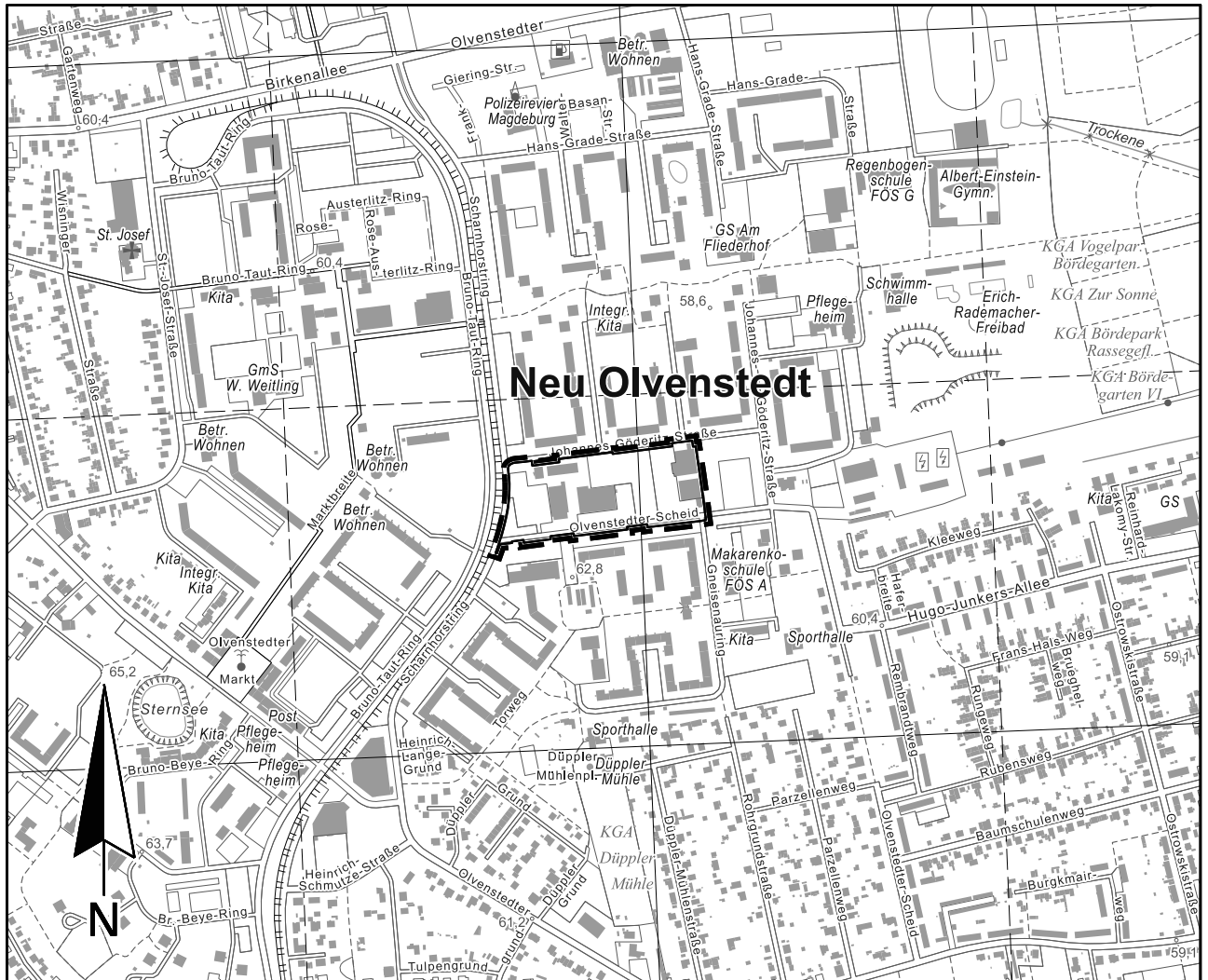
Landeshauptstadt Magdeburg

Lageplan zur Satzung

Bebauungsplan Nr. 161 - 1

DS0702/22 Anlage 1

Bezeichnung: "Olvenstedter Scheid"



50 0 100 200 300 400

Ausschnitt aus der topographischen Stadtkarte M 1:10 000

Stand des Stadtkartenauszugs: 01/2023

— Räumlicher Geltungsbereich des Bebauungsplanes Nr. 161-1 wird umgrenzt:

- im Norden: durch die Südgrenze des Flurstücks 258,
- im Osten: durch die Ostgrenze des Flurstücks 10167 mit einer gedachten Verlängerung bis zur Südgrenze des Flurstücks 272/2,
- im Süden: durch die Südgrenze des Flurstücks 272/2 sowie die Südgrenze des südlichen Fußwegs im Olvenstedter Scheid / Ecke Scharnhorstring bis zur Fahrbahngrenze im Bereich des Zebrastreifens über den Scharnhorstring,
- im Westen: durch die östliche Fahrbahngrenze des Scharnhorstrings bis zur Einmündung der Johannes-Göderitz-Straße.

Alle Flurstücke befinden sich in der Flur 515.

Bekanntmachung der öffentlichen Auslegung des Entwurfs des einfachen Bebauungsplans Nr. 201-1 „Nördlich Olvenstedter Platz/Albert-Vater-Straße“

Der Stadtrat der Landeshauptstadt Magdeburg hat auf seiner Sitzung am 20. April 2023 beschlossen:

1. Der Entwurf des einfachen Bebauungsplans Nr. 201-1 „Nördlich Olvenstedter Platz/Albert-Vater-Straße“ und die Begründung werden in der vorliegenden Form gebilligt.

Der räumliche Geltungsbereich des Bebauungsplans Nr. 201-1 ist im beiliegenden Lageplan, welcher Bestandteil dieses Beschlusses ist, dargestellt.

Kein Bestandteil des Geltungsbereiches ist der rechtskräftige vorhabenbezogene Bebauungsplanes Nr. 201-2.1 "Olvenstedter Platz/ Stormstraße".

2. Da der Bebauungsplan im vereinfachten Verfahren aufgestellt wird, wird von einer Umweltprüfung nach § 2 Abs. 4 BauGB, vom dem Umweltbericht nach § 2a BauGB, von der Angabe nach § 3 Abs. 2 Satz 2 BauGB, welche Arten umweltbezogener Informationen verfügbar sind, von einer frühzeitigen Bürger- und Trägerbeteiligung nach § 3 Abs. 1 und § 4 Abs. 1 BauGB sowie von der zusammenfassenden Erklärung nach § 10a Abs. 1 BauGB abgesehen.
3. Der Entwurf des einfachen Bebauungsplans Nr. 201-1 „Nördlich Olvenstedter Platz/Albert-Vater-Straße“ und die Begründung sind gemäß § 3 Abs. 2 BauGB für die Dauer eines Monats öffentlich auszulegen.
Ort und Dauer der öffentlichen Auslegung sind mindestens eine Woche vorher ortsüblich bekannt zu machen.

Die Behörden und sonstigen Träger öffentlicher Belange sind gemäß § 4a Abs. 2 BauGB i. V. m. § 4 Abs. 2 BauGB parallel zur öffentlichen Auslegung zu beteiligen und gemäß § 3 Abs. 2 Satz 3 BauGB über die öffentliche Auslegung zu benachrichtigen.

Magdeburg, 10.05.2023

gez.
Borris
Oberbürgermeisterin

Landeshauptstadt Magdeburg
Dienstsiegel

Hinweise:

1. Im Rahmen der Beteiligung der Öffentlichkeit gemäß § 3 Abs. 2 BauGB liegt der Entwurf des einfachen Bebauungsplans Nr. 201-1 „Nördlich Olvenstedter Platz/Albert-Vater-Straße“ mit der Begründung,

in der Zeit vom

22.05.2023 bis einschließlich 21.06.2023

im Baudezernat, Informationsbereich (Pfortner) und im Stadtplanungsamt
Magdeburg, An der Steinkuhle 6, 39128 Magdeburg während der Dienstzeiten

montags von 08:00 Uhr – 15:00 Uhr
dienstags von 08:00 Uhr – 17:30 Uhr
mittwochs von 08:00 Uhr – 15:00 Uhr
donnerstags von 08:00 Uhr – 15:00 Uhr

freitags von 08:00 Uhr – 12:00 Uhr

für alle Personen zur Einsicht öffentlich aus.

Bei Fragen zu den Auslegungsunterlagen bitten wir Sie um vorherige telefonische Terminvereinbarung mit der zuständigen Sachbearbeiterin Frau Gebser (Tel.: 0391 540 5393).

Die Auslegungsunterlagen sind im Informationsbereich des Baudezernats auch ohne Terminvereinbarung öffentlich zugänglich.

Nachfolgende Unterlagen sind Bestandteil der öffentlichen Auslegung im Rahmen der förmlichen Öffentlichkeitsbeteiligung:

- Planzeichnung i. d. F. des Entwurfs mit dem Stand Januar 2023
- Begründung zum Bebauungsplan i. d. F. des Entwurfs mit dem Stand Januar
- DIN-Vorschriften

Die vorgenannten Planunterlagen sind im Zeitraum der öffentlichen Auslegung gemäß § 4a Abs. 4 BauGB auch elektronisch auf der Internetseite der Landeshauptstadt Magdeburg unter www.magdeburg.de/auslegungen eingestellt und können dort eingesehen werden.

2. Während der Auslegungsfrist können von allen Personen Stellungnahmen zum Entwurf des einfachen Bebauungsplans Nr. 201-1 Nördlich Olvenstedter Platz/Albert-Vater-Straße“ schriftlich oder während der Dienststunden im Stadtplanungsamt zur Niederschrift, oder

- durch E-Mail mit qualifizierter elektronischer Signatur an:
poststelle@stadt.magdeburg.de, oder

- durch De-Mail in der Sendevariante absenderbestätigt nach dem De-Mail-Gesetz an: info@magdeburg.de-mail.de

vorgebracht werden.

Nicht fristgerecht abgegebene Stellungnahmen können gemäß § 3 Abs. 2 Satz 2 Halbsatz 2 BauGB i. V. m. § 4a Abs. 6 BauGB bei der Beschlussfassung über den Bauleitplan unberücksichtigt bleiben, sofern die Landeshauptstadt Magdeburg deren Inhalt nicht kannte und nicht hätte kennen müssen und deren Inhalt für die Rechtmäßigkeit des Bauleitplans nicht von Bedeutung ist.


3. Die Verarbeitung personenbezogener Daten erfolgt auf der Grundlage des Art. 6 Abs. 1 lit. e DSGVO in Verbindung mit Art. 6 Abs. 3 lit. b DSGVO und § 3 Baugesetzbuch (BauGB). Weitere Informationen entnehmen Sie bitte der „[Datenschutzinformation im Rahmen der Bauleitplanung](#)“, die mit ausliegt.

Vorstehende Veröffentlichung wird hiermit bekannt gemacht.

Magdeburg, 10.05.2023

gez.
Borris
Oberbürgermeisterin

Landeshauptstadt Magdeburg
Dienstsiegel



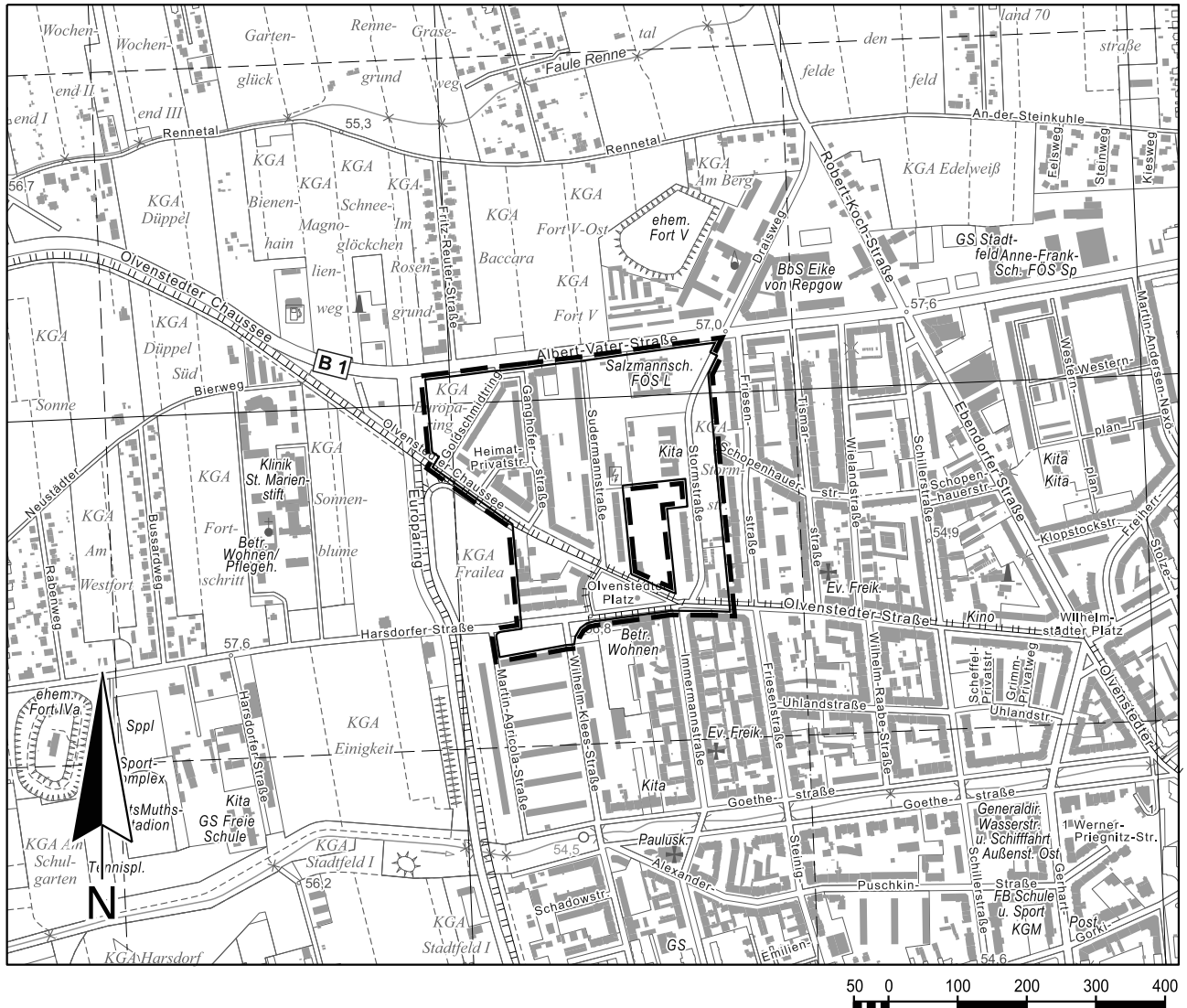
Landeshauptstadt Magdeburg

Lageplan zum Entwurf

DS0022/23 Anlage 1 (Seite 1)

einfacher Bebauungsplan Nr. 201 - 1

Bezeichnung: "Nördlich Olvenstedter Platz / Albert-Vater-Straße"




Ausschnitt aus der topographischen Stadtkarte M 1:10 000

Stand des Stadtkartenausuges: 01/2023

— Räumlicher Geltungsbereich des einfachen Bebauungsplans Nr. 201-1 wird umgrenzt:

- im Norden: durch die Nordgrenze der Flurstücke 6521, 10088 und 10087 der Flur 234, die Nordgrenze der Flurstücke 10013, 213/18 und 212/18 der Flur 247 (Flurstücke 10012, 77/18 und 211/18 querend), die Nordgrenze der Flurstücke 238/2, 10045, 10044 und 10043 der Flur 248 (Flurstücke 10052 und 10050 querend);
- Im Osten: durch die Ostgrenze des Flurstückes 10043, durch die Nord- und Ostgrenze des Flurstückes 10042, durch die Ostgrenze der Flurstücke 217, 220, 226 und 234/1 der Flur 248 (Flurstück 255/1 querend), durch die Ostgrenze des Flurstückes 332 und deren Verlängerung zur Südgrenze des Flurstückes 10025 (beide Flur 349);

(Fortsetzung Seite 2)



Landeshauptstadt Magdeburg

Lageplan zum Entwurf

DS0022/23 Anlage 1 (Seite 2)

einfacher Bebauungsplan Nr. 201 - 1

Bezeichnung: "Nördlich Olvenstedter Platz / Albert-Vater-Straße"

- Im Süden: durch die Südgrenze des Flurstückes 10025, die Ostgrenze des Flurstückes 343 (beide Flur 349) und einer Linie von der Südwestecke des Flurstückes 10020 zur Ostgrenze des Flurstückes 10025 (Flur 346) auf Höhe Südostecke der Grünfläche vor Haus Wilhelm-Klees-Straße 13a, dabei die Flurstücke 343 (Flur 349) und 10026 (Flur 346) querend; im weiteren Verlauf das Flurstück 10025 mittig querend bis zur Westgrenze;
- Im Westen: durch die West- und Nordgrenze des Flurstückes 10025 (Flur 346), die Ostgrenze der Flurstücke 255/34 und 254/34 (Flur 247) sowie deren Verlängerung zur Nordgrenze des Flurstückes 10025 (Flur 346), dabei die Flurstücke 10019 (Flur 247) und 10024 (Flur 346) querend, durch die Nordostgrenze der Flurstücke 254/34, 252/35 (beide Flur 247) sowie 6526/1 und 6527/1 (Flur 234), die Westgrenze der Flurstücke 10088 und 6521 (Flur 234) sowie der auf die Nordostgrenze des Flurstückes 6527/1 verlängerten Südostgrenze des Flurstückes 10088.

Bekanntmachung der öffentlichen Auslegung des 5. Entwurfs der 4. Änderung des Bebauungsplans Nr. 223-1 Schlachthof“

Der Stadtrat der Landeshauptstadt Magdeburg hat in seiner Sitzung am 20. April 2023 gemäß vorliegendem Änderungsantrag DS0510/22/2/1 beschlossen:

Der geänderte Bebauungsplan ist als 5. Entwurf zum Bebauungsplan Nr. 223-1 „Schlachthof“ 4. Änderung erneut für die Dauer eines Monats öffentlich auszulegen.

Ort und Dauer der öffentlichen Auslegung sind mindestens eine Woche vorher ortsüblich bekannt zu machen.

Gemäß § 4a Abs. 3 Satz 2 BauGB sind Stellungnahmen nur zu dem geänderten Teil abzugeben. Der geänderte Teil bezieht sich auf die Erhöhung der zulässigen Vollgeschosse um jeweils ein Vollgeschoss.

Die betroffenen Behörden und sonstigen Träger öffentlicher Belange sind gemäß § 3 Abs. 2 Satz 3 BauGB über die öffentliche Auslegung zu benachrichtigen. Die von der Änderung des Entwurfs berührten Behörden und sonstigen Träger öffentlicher Belange sind erneut gemäß § 4a Abs. 3 BauGB zu beteiligen.

Magdeburg, 10.05.2023

gez.
Borris
Oberbürgermeisterin

Landeshauptstadt Magdeburg
Dienstsiegel

Hinweise:

1. Im Rahmen der Beteiligung der Öffentlichkeit gemäß § 3 Abs. 2 BauGB liegt der 5. Entwurf der 4. Änderung des Bebauungsplans Nr. 223-1 „Schlachthof“ mit der Begründung

in der Zeit vom

22.05.2023 bis einschließlich 21.06.2023

im Baudezernat, Informationsbereich (Pförtner) und im Stadtplanungsamt
Magdeburg, An der Steinkuhle 6, 39128 Magdeburg während der Dienstzeiten

| | |
|--------------------|----------------------------------|
| montags | von 08:00 Uhr – 15:00 Uhr |
| dienstags | von 08:00 Uhr – 17:30 Uhr |
| mittwochs | von 08:00 Uhr – 15:00 Uhr |
| donnerstags | von 08:00 Uhr – 15:00 Uhr |
| freitags | von 08:00 Uhr – 12:00 Uhr |

für alle Personen zur Einsicht öffentlich aus.

Bei Fragen zu den Auslegungsunterlagen bitten wir um vorherige telefonische Terminvereinbarung mit der zuständigen Sachbearbeiterin Frau Bruhn (Tel.: 0391 540 5391).

Die Auslegungsunterlagen sind im Informationsbereich des Baudezernats auch ohne Terminvereinbarung öffentlich zugänglich.

Nachfolgende Unterlagen sind Bestandteil der öffentlichen Auslegung im Rahmen der förmlichen Öffentlichkeitsbeteiligung:

- Planzeichnung i. d. F. des 5. Entwurfs mit dem Stand September 2022 (geändert gemäß Änderungsantrag DS0510/22/2/1 des Stadtrats vom 20.04.2023)
- Begründung zum Bebauungsplan i. d. F. des 5. Entwurfs mit dem Stand September 2022 (geändert gemäß Änderungsantrag DS0510/22/2/1 des Stadtrats vom 20.04.2023)
- DIN-Vorschriften

Die vorgenannten Planunterlagen sind im Zeitraum der öffentlichen Auslegung gemäß § 4a Abs. 4 BauGB auch elektronisch auf der Internetseite der Landeshauptstadt Magdeburg unter www.magdeburg.de/auslegungen eingestellt und können dort eingesehen werden.

2. Während der Auslegungsfrist können von allen Personen Stellungnahmen zum 5. Entwurf der 4. Änderung des Bebauungsplans Nr. 223-1 „Schlachthof“ schriftlich oder während der Dienststunden im Stadtplanungsamt zur Niederschrift, oder

- durch E-Mail mit qualifizierter elektronischer Signatur an:
poststelle@stadt.magdeburg.de, oder

- durch De-Mail in der Sendevariante absenderbestätigt nach dem De-Mail-Gesetz an: info@magdeburg.de-mail.de

vorgebracht werden.

Nicht fristgerecht abgegebene Stellungnahmen können gemäß § 3 Abs. 2 Satz 2 Halbsatz 2 BauGB i. V. m. § 4a Abs. 6 BauGB bei der Beschlussfassung über den Bauleitplan unberücksichtigt bleiben, sofern die Landeshauptstadt Magdeburg deren Inhalt nicht kannte und nicht hätte kennen müssen und deren Inhalt für die Rechtmäßigkeit des Bauleitplans nicht von Bedeutung ist.


3. Die Verarbeitung personenbezogener Daten erfolgt auf der Grundlage des Art. 6 Abs. 1 lit. e DSGVO in Verbindung mit Art. 6 Abs. 3 lit. b DSGVO und § 3 Baugesetzbuch (BauGB). Weitere Informationen entnehmen Sie bitte der „[Datenschutzinformation im Rahmen der Bauleitplanung](#)“, die mit ausliegt.

Vorstehende Veröffentlichung wird hiermit bekannt gemacht.

Magdeburg, 10.05.2023

gez.
Borris
Oberbürgermeisterin

Landeshauptstadt Magdeburg
Dienstsiegel



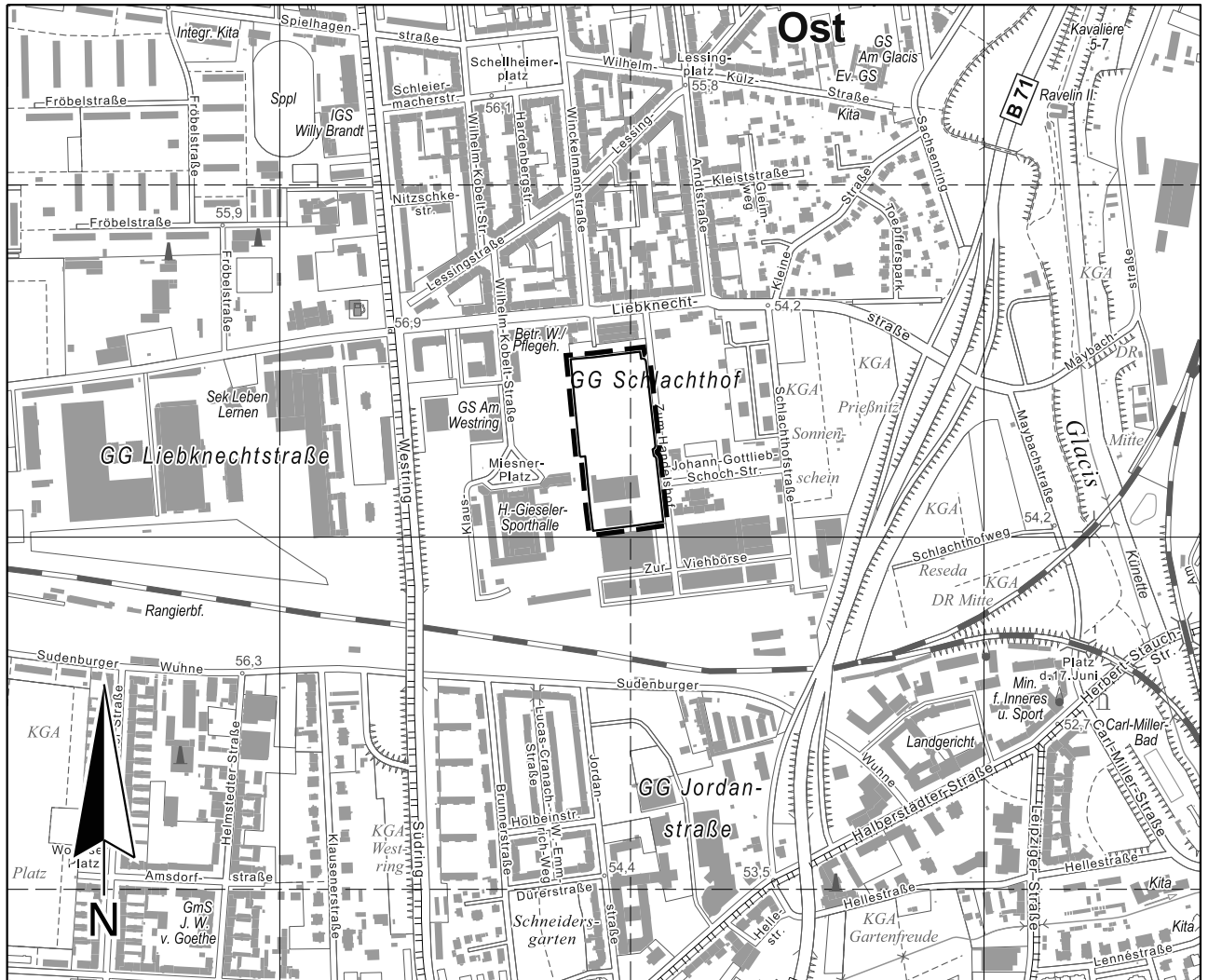
Landeshauptstadt Magdeburg

Lageplan zum 5. Entwurf der 4. Änderung

Bebauungsplan Nr. 223 - 1, 4. Änderung im Teilbereich

Bezeichnung: Schlachthof

DS0510/22 Anlage 1



50 0 100 200 300 400

Ausschnitt aus der topographischen Stadtkarte M 1:10 000

Stand des Stadtkartenauszugs: 11/2022

Räumlicher Geltungsbereich zum 5. Entwurf des Bebauungsplans Nr. 223-1, 4. Änderung im Teilbereich, wird umgrenzt:

- Im Norden: durch die Südgrenzen der Flurstücke 10169 und 10124;
- Im Osten: durch die Westgrenze der Straße "Zum Handelshof" (von Norden kommend: durch die Westgrenze des Flurstücks 10112 bis zur Südgrenze der Einmündung, weiter durch die Westgrenze der Fahrbahn der Straße bis zur Südgrenze des Flurstücks 10112);
- Im Süden: durch die Südgrenze des Flurstücks 10170;
- Im Westen: durch die Westgrenze des Flurstücks 10170 (bis auf einen ca. 7,5 m breiten Streifen am westlichen Rand der festgesetzten Sondergebietsfläche).

Alle Flurstücke sind in der Flur 144.

Bekanntmachung der öffentlichen Auslegung des 3. Entwurfs der 5. Änderung des Bebauungsplans Nr. 223-1 Schlachthof“

Der Stadtrat der Landeshauptstadt Magdeburg hat in seiner Sitzung am 20. April 2023 gemäß vorliegendem Änderungsantrag DS0514/22/1/1 beschlossen:

Der geänderte Bebauungsplan ist als 3. Entwurf zum Bebauungsplan Nr. 223-1 „Schlachthof“, 5. Änderung erneut für die Dauer eines Monats öffentlich auszulegen.

Ort und Dauer der öffentlichen Auslegung sind mindestens eine Woche vorher ortsüblich bekannt zu machen.

Gemäß § 4a Abs. 3 Satz 2 BauGB sind Stellungnahmen nur zu dem geänderten Teil abzugeben. Der geänderte Teil bezieht sich auf die Erhöhung der zulässigen Vollgeschosse um jeweils ein Vollgeschoss.

Die betroffenen Behörden und sonstigen Träger öffentlicher Belange sind gemäß § 3 Abs. 2 Satz 3 BauGB über die öffentliche Auslegung zu benachrichtigen. Die von der Änderung des Entwurfs berührten Behörden und sonstigen Träger öffentlicher Belange sind erneut gemäß § 4a Abs. 3 BauGB zu beteiligen.

Magdeburg, 10.05.2023

gez.
Borris
Oberbürgermeisterin

Landeshauptstadt Magdeburg
Dienstsiegel

Hinweise:

1. Im Rahmen der Beteiligung der Öffentlichkeit gemäß § 3 Abs. 2 BauGB liegt der 3. Entwurf der 5. Änderung des Bebauungsplans Nr. 223-1 „Schlachthof“ mit der Begründung

in der Zeit vom

22.05.2023 bis einschließlich 21.06.2023

im Baudezernat, Informationsbereich (Pfortner) und im Stadtplanungsamt Magdeburg, An der Steinkuhle 6, 39128 Magdeburg während der Dienstzeiten

| | |
|--------------------|----------------------------------|
| montags | von 08:00 Uhr – 15:00 Uhr |
| dienstags | von 08:00 Uhr – 17:30 Uhr |
| mittwochs | von 08:00 Uhr – 15:00 Uhr |
| donnerstags | von 08:00 Uhr – 15:00 Uhr |
| freitags | von 08:00 Uhr – 12:00 Uhr |

für alle Personen zur Einsicht öffentlich aus.

Bei Fragen zu den Auslegungsunterlagen bitten wir um vorherige telefonische Terminvereinbarung mit der zuständigen Sachbearbeiterin Frau Bruhn (Tel.: 0391 540 5391).

Die Auslegungsunterlagen sind im Informationsbereich des Baudezernats auch ohne Terminvereinbarung öffentlich zugänglich.

Nachfolgende Unterlagen sind Bestandteil der öffentlichen Auslegung im Rahmen der förmlichen Öffentlichkeitsbeteiligung:

- Planzeichnung i. d. F. des 3. Entwurfs mit dem Stand September 2022 (geändert gemäß Änderungsantrag DS0514/22/1/1 des Stadtrats vom 20.04.2023)
- Begründung zum Bebauungsplan i. d. F. des 3. Entwurfs mit dem Stand September 2022 (geändert gemäß Änderungsantrag DS0514/22/1/1 des Stadtrats vom 20.04.2023)
- DIN-Vorschriften

Die vorgenannten Planunterlagen sind im Zeitraum der öffentlichen Auslegung gemäß § 4a Abs. 4 BauGB auch elektronisch auf der Internetseite der Landeshauptstadt Magdeburg unter www.magdeburg.de/auslegungen eingestellt und können dort eingesehen werden.

2. Während der Auslegungsfrist können von allen Personen Stellungnahmen zum 5. Entwurf der 4. Änderung des Bebauungsplans Nr. 223-1 „Schlachthof“ schriftlich oder während der Dienststunden im Stadtplanungsamt zur Niederschrift, oder

- durch E-Mail mit qualifizierter elektronischer Signatur an:
poststelle@stadt.magdeburg.de, oder

- durch De-Mail in der Sendevariante absenderbestätigt nach dem De-Mail-Gesetz an: info@magdeburg.de-mail.de

vorgebracht werden.

Nicht fristgerecht abgegebene Stellungnahmen können gemäß § 3 Abs. 2 Satz 2 Halbsatz 2 BauGB i. V. m. § 4a Abs. 6 BauGB bei der Beschlussfassung über den Bauleitplan unberücksichtigt bleiben, sofern die Landeshauptstadt Magdeburg deren Inhalt nicht kannte und nicht hätte kennen müssen und deren Inhalt für die Rechtmäßigkeit des Bauleitplans nicht von Bedeutung ist.


3. Die Verarbeitung personenbezogener Daten erfolgt auf der Grundlage des Art. 6 Abs. 1 lit. e DSGVO in Verbindung mit Art. 6 Abs. 3 lit. b DSGVO und § 3 Baugesetzbuch (BauGB). Weitere Informationen entnehmen Sie bitte der „[Datenschutzinformation im Rahmen der Bauleitplanung](#)“, die mit ausliegt.

Vorstehende Veröffentlichung wird hiermit bekannt gemacht.

Magdeburg, 10.05.2023

gez.
Borris
Oberbürgermeisterin

Landeshauptstadt Magdeburg
Dienstsiegel



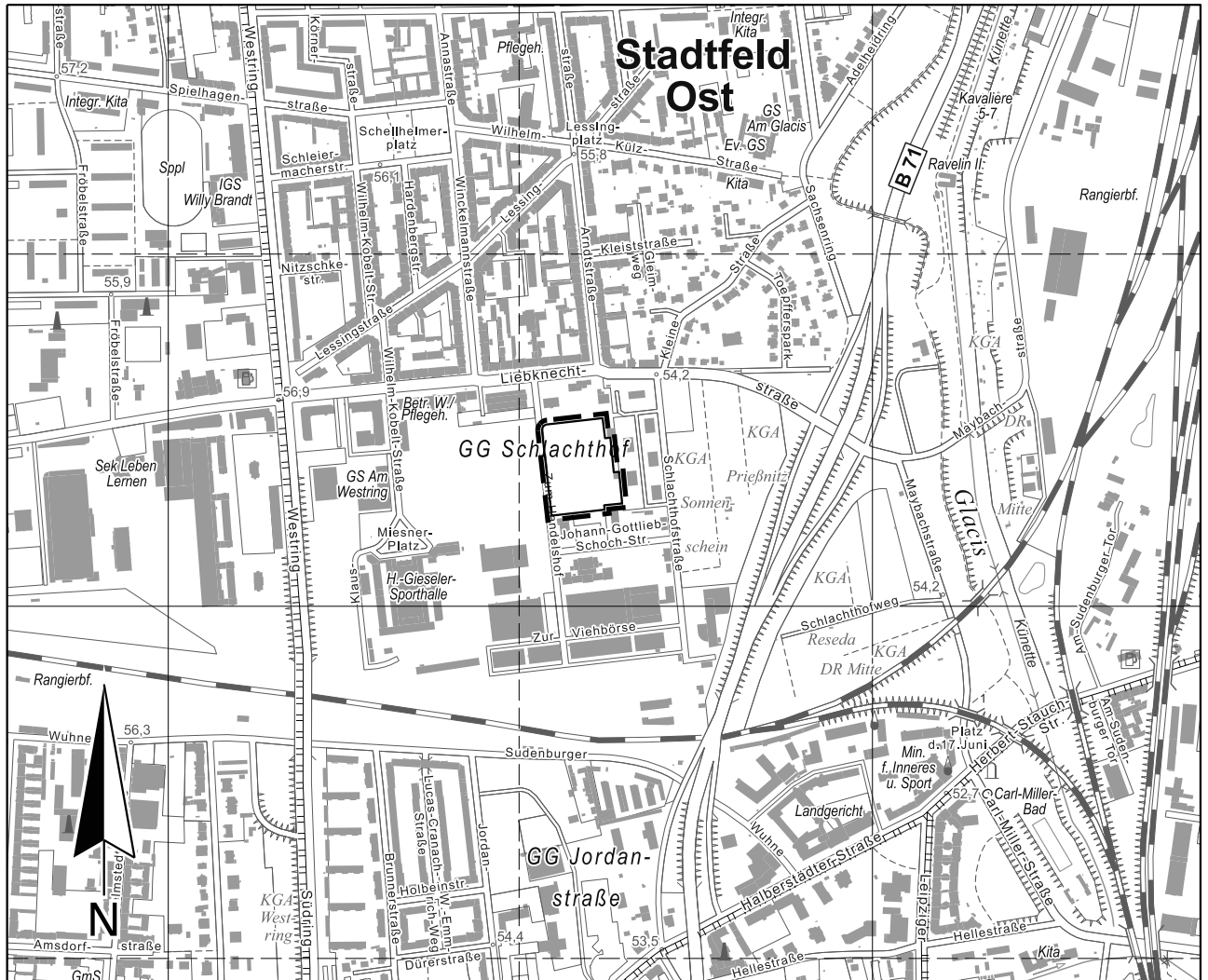
Landeshauptstadt Magdeburg

Lageplan zum 3. Entwurf der 5. Änderung

Bebauungsplan Nr. 223 - 1, 5. Änderung im Teilbereich

Bezeichnung: Schlachthof

DS0514/22 Anlage 1



50 0 100 200 300 400

Ausschnitt aus der topographischen Stadtkarte M 1:10 000

Stand des Stadtkartenauszuges: 11/2022

 Räumlicher Geltungsbereich zum 3. Entwurf des Bebauungsplans Nr. 223-1, 5. Änderung im Teilbereich wird umgrenzt:

- im Norden: durch die um ca. 10 m parallel nach Süden verschobene Südgrenze der Flurstücke 10227, 10226 und 10147 (teilweise),
- im Osten: durch die Ostgrenze des Flurstücks 10231,
- im Süden: durch die Südgrenze des Flurstücks 10231,
- im Westen: durch die Ostgrenze der Fahrbahn der Straße Zum Handelshof.

Alle Flurstücke sind in der Flur 144.

Bekanntmachung der Satzung über eine Veränderungssperre zum Bebauungsplan Nr. 232-1 „Eingang nördliches Stadtzentrum – Hohepfortestraße“

Der Stadtrat der Landeshauptstadt Magdeburg hat in seiner Sitzung am 20. April 2023 beschlossen:

Aufgrund der §§ 14 und 16 Baugesetzbuch (BauGB) in der Fassung der Bekanntmachung vom 03. November 2017 (BGBl. I, S. 3634), in der zuletzt geänderten Fassung und § 8 Abs. 1 des Kommunalverfassungsgesetzes für das Land Sachsen-Anhalt (KVG LSA) in der Fassung der Bekanntmachung vom 17. Juni 2014 (GVBl. Nr. 12, S. 288), in der zuletzt geänderten geltenden Fassung, beschließt der Stadtrat der Landeshauptstadt Magdeburg am 20.04.2023 folgende Satzung:

§ 1

Der Stadtrat der Landeshauptstadt Magdeburg hat am 10.11.2022 die Aufstellung des Bebauungsplans Nr. 232-1 „Eingang nördliches Stadtzentrum - Hohepfortestraße " beschlossen. Zur Sicherung der Planung wird für die in § 2 näher beschriebenen Flurstücke eine Veränderungssperre gem. § 14 BauGB erlassen.

§ 2

Der Geltungsbereich dieser Satzung umfasst ein Gebiet, welches umgrenzt wird:

Im Norden: durch die Südgrenzen der Flurstücke 41/6 und 51/2 der Flur 162,
Im Osten: durch die Südwestgrenze des Flurstücks 111/19 der Flur 160, durch die Süd- und Ostgrenzen des Flurstücks 10031 der Flur 160 und deren nördliche Verlängerung, durch die Ost- und Südgrenzen des Flurstücks 10035 der Flur 160 sowie durch eine parallel zur Westgrenze des Flurstücks 10851 der Flur 145 in einem nach Osten gerichteten Abstand von 22 Metern verlaufende Linie,
Im Süden: durch die südöstliche Flurstücksgrenze des Flurstücks 1785 der Flur 145 und deren Verlängerung nach Osten und Westen,
Im Westen: durch die Westgrenze des Flurstücks 41/11 der Flur 162 und deren nördliche Verlängerung, durch die Westgrenze des Flurstücks 41/10 der Flur 162 und deren südliche Verlängerung, durch die Südgrenze des Flurstücks 1783 der Flur 145 sowie durch die Westgrenze des Flurstücks 1786 der Flur 145 und deren südliche Verlängerung.

Das in seiner Begrenzung vorstehend beschriebene Gebiet ist im beiliegenden Lageplan, welcher Bestandteil dieses Beschlusses ist, dargestellt.

§ 3

Im räumlichen Geltungsbereich der Veränderungssperre dürfen Vorhaben im Sinne des § 29 BauGB nicht durchgeführt werden. Wenn überwiegende öffentliche Belange nicht entgegenstehen, kann von der Veränderungssperre eine Ausnahme zugelassen werden. Die Entscheidung über Ausnahmen trifft die Baugenehmigungsbehörde im Einvernehmen mit der Gemeinde. Vorhaben, die vor dem Inkrafttreten der Veränderungssperre baurechtlich genehmigt worden sind und die Fortführung einer bisher ausgeübten Nutzung werden von der Veränderungssperre nicht berührt.

§ 4

Die Satzung tritt am Tage nach ihrer Bekanntmachung in Kraft.
Sie tritt nach Ablauf von zwei Jahren außer Kraft. Die Veränderungssperre tritt in jedem Fall außer Kraft, sobald und soweit der Bebauungsplan für das in § 2 genannte Gebiet rechtsverbindlich wird.

Ausfertigungsvermerk:

„Diese Ausfertigung der vorstehenden Satzung und ihrer Anlagen wird zum Zwecke der Veröffentlichung erteilt. Die Übereinstimmung des Satzungstextes mit dem Willen des Stadtrates der Landeshauptstadt Magdeburg sowie die Einhaltung des gesetzlich vorgeschriebenen Satzungsverfahrens wird bestätigt.“

Magdeburg, 10.05.2023

gez.
Borris
Oberbürgermeisterin


Landeshauptstadt Magdeburg
Dienstsiegel

Vorstehende Veröffentlichung wird hiermit bekannt gemacht.

Magdeburg, 10.05.2023

gez.
Borris
Oberbürgermeisterin

Landeshauptstadt Magdeburg
Dienstsiegel



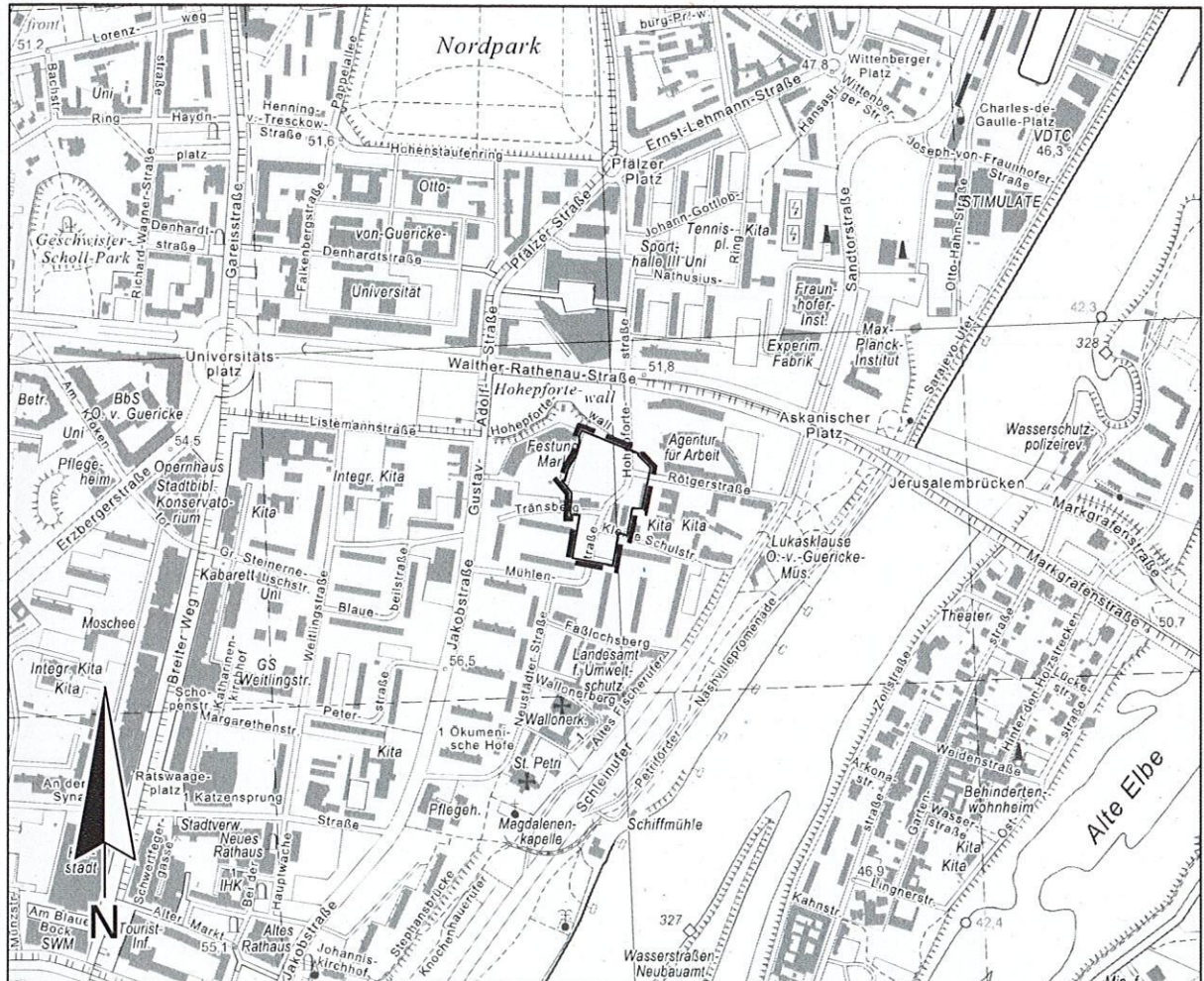
Landeshauptstadt Magdeburg

Lageplan zur Veränderungssperre

Bebauungsplan Nr. 232-1

DS0676/22 Anlage

Bezeichnung: "Eingang nördliches Stadtzentrum – Hohepfortestraße"



50 0 100 200 300 400

Ausschnitt aus der topographischen Stadtkarte M 1:10 000

Stand des Stadtkartenauszuges: 08/2022

— Räumlicher Geltungsbereich des Bebauungsplans Nr. 232-1 wird umgrenzt:

- im Norden: durch die Südgrenzen der Flurstücke 41/6 und 51/2 der Flur 162,
- im Osten: durch die Südwestgrenze des Flurstücks 111/19 der Flur 160, durch die Süd- und Ostgrenzen des Flurstücks 10031 der Flur 160 und deren nördliche Verlängerung, durch die Ost- und Südgrenzen des Flurstücks 10035 der Flur 160 sowie durch eine parallel zur Westgrenze des Flurstücks 10851 der Flur 145 in einem nach Osten gerichteten Abstand von 22 Metern verlaufende Linie,
- im Süden: durch die südöstliche Flurstücksgrenze des Flurstücks 1785 der Flur 145 und deren Verlängerung nach Osten und Westen,
- im Westen: durch die Westgrenze des Flurstücks 41/11 der Flur 162 und deren nördliche Verlängerung, durch die Westgrenze des Flurstücks 41/10 der Flur 162 und deren südliche Verlängerung, durch die Südgrenze des Flurstücks 1783 der Flur 145 sowie durch die Westgrenze des Flurstücks 1786 der Flur 145 und deren südliche Verlängerung

Bekanntmachung der Satzung über eine Veränderungssperre zum Bebauungsplan Nr. 233-1 „Große Münzstraße“

Der Stadtrat der Landeshauptstadt Magdeburg hat in seiner Sitzung am 20. April 2023 beschlossen:

Aufgrund der §§ 14 und 16 Baugesetzbuch (BauGB) in der Fassung der Bekanntmachung vom 03. November 2017 (BGBl. I, S. 3634), in der zuletzt geänderten Fassung und § 8 Abs. 1 des Kommunalverfassungsgesetzes für das Land Sachsen-Anhalt (KVG LSA) in der Fassung der Bekanntmachung vom 17. Juni 2014 (GVBl. Nr. 12, S. 288), in der zuletzt geänderten geltenden Fassung, beschließt der Stadtrat der Landeshauptstadt Magdeburg am 20.04.2023 folgende Satzung:

§ 1

Der Stadtrat der Landeshauptstadt Magdeburg hat am 10.12.1992 die Aufstellung des Bebauungsplans Nr. 233-1 „Große Münzstraße“ beschlossen. Zur Sicherung der Planung wird für das in § 2 näher beschriebene Flurstück eine Veränderungssperre gem. § 14 BauGB erlassen.

§ 2

Der Geltungsbereich dieser Satzung umfasst ein Gebiet, welches umgrenzt wird:
Im Norden: durch nördliche Flurstücksgrenzen der Flurstücke 528, 1452 und 1451 sowie durch die südliche Begrenzungslinie der Verkehrsfläche „Julius-Bremer-Straße“,
im Osten: durch die östliche Flurstücksgrenze des Flurstücks 10960,
im Süden: durch die südliche Begrenzungslinie des Flurstücks 10960, der nördlichen Flurstücksgrenze der Flurstücke 10956, 11045 und der gedachten Verbindung zur südlichen Begrenzung der Verkehrsfläche „Große Münzstraße“,
im Westen: durch die östliche Begrenzungslinie des Flurstücks 529/1 (Otto-von-Guericke-Straße).

Die genannten Flurstücke befinden sich in der Flur 145.

Das in seiner Begrenzung vorstehend beschriebene Gebiet ist im beiliegenden Plan, welcher Bestandteil dieser Satzung ist, dargestellt.

§ 3

Im räumlichen Geltungsbereich der Veränderungssperre dürfen Vorhaben im Sinne des § 29 BauGB nicht durchgeführt werden. Wenn überwiegende öffentliche Belange nicht entgegenstehen, kann von der Veränderungssperre eine Ausnahme zugelassen werden. Die Entscheidung über Ausnahmen trifft die Baugenehmigungsbehörde im Einvernehmen mit der Gemeinde. Vorhaben, die vor dem Inkrafttreten der Veränderungssperre baurechtlich genehmigt worden sind, und die Fortführung einer bisher ausgeübten Nutzung werden von der Veränderungssperre nicht berührt.

§ 4

Die Satzung tritt am Tage nach ihrer Bekanntmachung in Kraft.

Sie tritt nach Ablauf von zwei Jahren außer Kraft. Die Veränderungssperre tritt in jedem Fall außer Kraft, sobald und soweit der Bebauungsplan für das in § 2 genannte Gebiet rechtsverbindlich wird.

Ausfertigungsvermerk:

„Diese Ausfertigung der vorstehenden Satzung und ihrer Anlagen wird zum Zwecke der Veröffentlichung erteilt. Die Übereinstimmung des Satzungstextes mit dem Willen des Stadtrates der Landeshauptstadt Magdeburg sowie die Einhaltung des gesetzlich vorgeschriebenen Satzungsverfahrens wird bestätigt.“

Magdeburg, 10.05.2023

gez.
Borris
Oberbürgermeisterin


Landeshauptstadt Magdeburg
Dienstsiegel

Vorstehende Veröffentlichung wird hiermit bekannt gemacht.

Magdeburg, 10.05.2023

gez.
Borris
Oberbürgermeisterin

Landeshauptstadt Magdeburg
Dienstsiegel



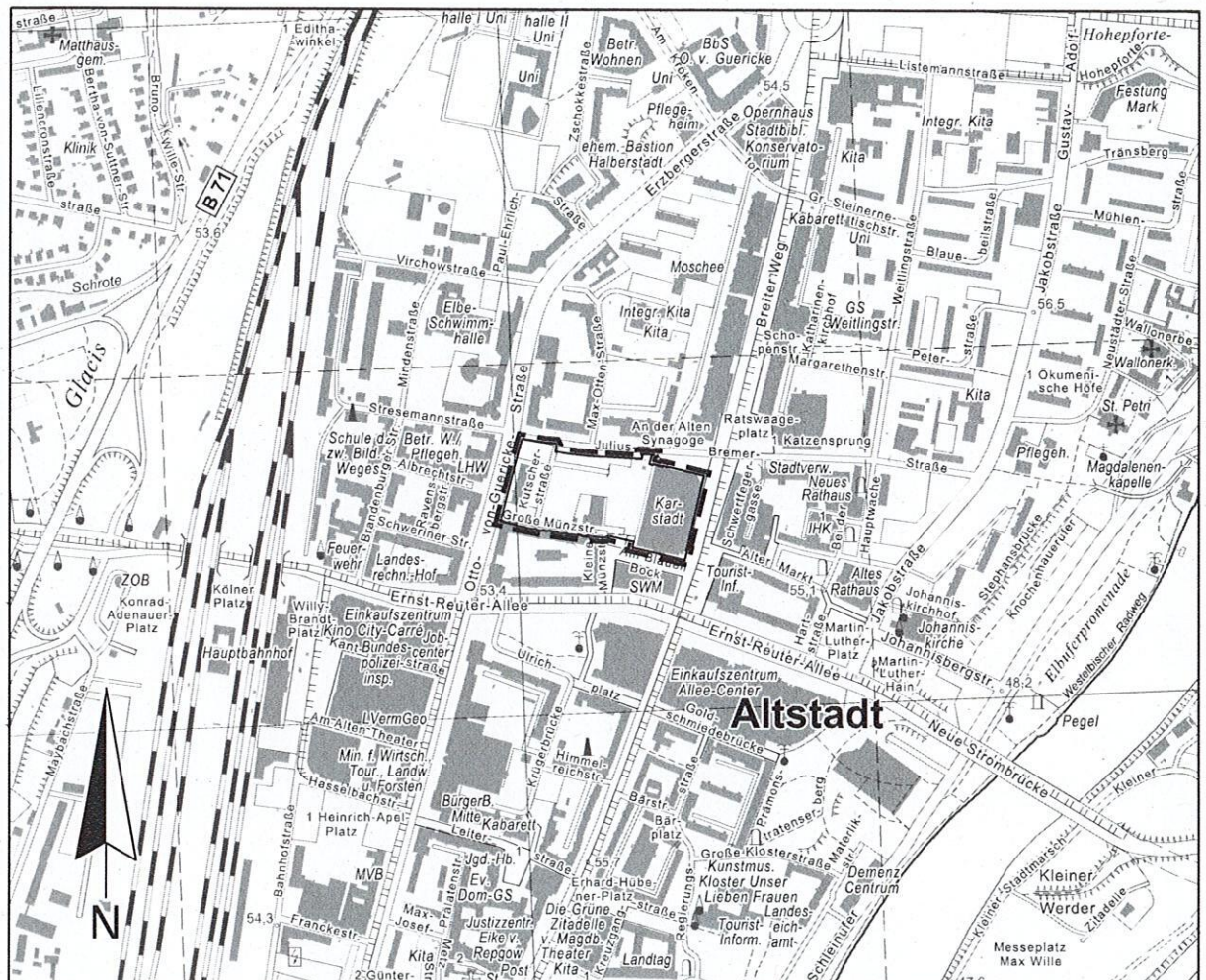
Landeshauptstadt Magdeburg

Lageplan zur Veränderungssperre

Bebauungsplan Nr. 233 - 1

DS0675/22 Anlage

Bezeichnung: "Große Münzstraße"



Ausschnitt aus der topographischen Stadtkarte M 1:10 000

Stand des Stadkartenauszuges: 12/2022

--- Räumlicher Geltungsbereich des Bebauungsplans Nr. 233-1 wird umgrenzt:

- im Norden: durch nördliche Flurstücksgrenzen der Flurstücke 528, 1452 und 1451 sowie durch die südliche Begrenzungslinie der Verkehrsfläche „Julius-Bremer-Straße“;
- Im Osten: durch die östliche Flurstücksgrenze des Flurstücks 10960;
- Im Süden: durch die südliche Begrenzungslinie des Flurstücks 10960, der nördlichen Flurstücksgrenze der Flurstücke 10956, 11045 und der gedachten Verbindung zur südlichen Begrenzung der Verkehrsfläche „Große Münzstraße“;
- Im Westen: durch die östliche Begrenzungslinie des Flurstücks 529/1 (Otto-von-Guericke-Straße).

Bekanntmachung der Weiterführung des Verfahrens zum Bebauungsplan Nr. 238-3 „Westlich der Bahnhofstraße“, Änderung des Geltungsbereichs und Anpassung der Planungsziele

Der Stadtrat der Landeshauptstadt Magdeburg hat in seiner Sitzung am 20. April 2023 beschlossen:

1. Der Geltungsbereich des Bebauungsplans Nr. 238-3 „Westlich der Bahnhofstraße“ wird geändert. Der neue Geltungsbereich wird wie folgt umgrenzt:
 - im Norden durch die Südgrenze des Grundstückes des Intercity-Hotels Magdeburg,
 - im Osten durch die Ostgrenze der Bahnhofstraße,
 - im Süden durch die Nordgrenze der Hallischen Straße,
 - im Westen von einer parallelen Linie im Abstand von ca. 10 m zum östlichsten Gleis der Bahnanlagen Richtung Osten sowie durch einen Korridor zwischen Danzstraße und Anhaltstraße Richtung Westen bis zur Maybachstraße.

Das in seiner Begrenzung vorstehend beschriebene Gebiet ist im beiliegenden Lageplan, welcher Bestandteil dieses Beschlusses ist, dargestellt.

2. Das neue Planungsziel ist die Umsetzung des Vertiefungsbereichs „Gleispromenade“ des am 10.11.2022 durch den Stadtrat beschlossenen Rahmenplans für die Magdeburger Innenstadt. Darunter befinden sich folgende konkretisierte Planungsvorgaben:
 - Sicherung von Räumen für Grün- und Freizeitangebote
 - Aufwertung öffentlicher Räume um den S-Bahnhof Hasselbachplatz
 - Prüfung hochbaulicher Strukturen innerhalb des geplanten stadtklimatischen Aufwertungsbereiches
 - Prüfung einer Flächensicherung für eine Fuß- und Radwegequerung über das Bahngelände


Im Flächennutzungsplan ist dieses Gebiet als gemischte Baufläche dargestellt. Der Flächennutzungsplan der Landeshauptstadt Magdeburg ist im Parallelverfahren gem. § 8 Abs. 3 Satz 1 BauGB zu ändern.

3. Das Bebauungsplanverfahren wird auf Grundlage des aktuellen Baugesetzbuches im Normalverfahren mit Umweltbericht durchgeführt.
4. Die frühzeitige Beteiligung der Öffentlichkeit gemäß § 3 Abs. 1 BauGB soll nach ortsüblicher Bekanntmachung durch 14-tägige Offenlegung des Beschlusses, begleitet durch Sprechstunden während der Dienstzeiten, im Stadtplanungsamt Magdeburg, und durch eine Bürgerversammlung erfolgen.

Magdeburg, 10.05.2023

gez.
Borris
Oberbürgermeisterin

Landeshauptstadt Magdeburg
Dienstsiegel



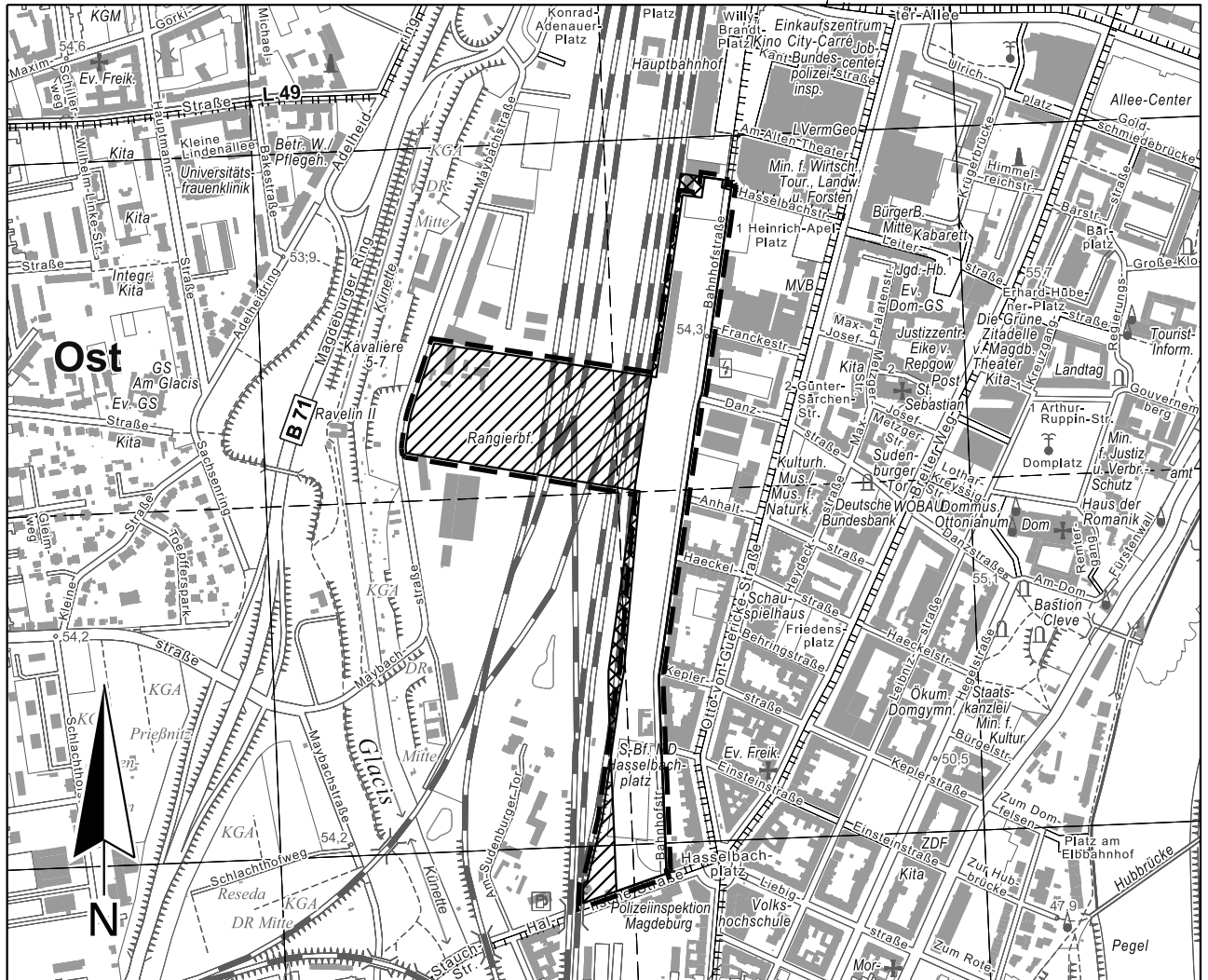
Landeshauptstadt Magdeburg

Lageplan zur Geltungsbereichsänderung und Änderung der Planungsziele

Bebauungsplan Nr. 238 - 3

DS0684/22 Anlage 1

Bezeichnung: "Westlich der Bahnhofstraße"



50 0 100 200 300 400

Ausschnitt aus der topographischen Stadtkarte M 1:10 000

Stand des Stadtkartenauszuges: 12/2022



Entfallender Bereich



Erweiterungsbereich



Räumlicher Geltungsbereich des Bebauungsplans Nr. 238-3 wird neu umgrenzt:

- im Norden: durch die Südgrenze des Grundstückes des Intercity-Hotels Magdeburg;
- Im Osten: durch die Ostgrenze der Bahnhofstraße;
- Im Süden: durch die Nordgrenze der Hallischen Straße;
- Im Westen: von einer parallelen Linie im Abstand von ca. 10 m zum östlichsten Gleis der Bahnanlage Richtung Osten sowie durch einen Korridor zwischen Danzstraße und Anhaltstraße Richtung Westen bis zur Maybachstraße.

Bekanntmachung der Satzung über eine Veränderungssperre zum Bebauungsplan Nr. 238-3 „Westlich der Bahnhofstraße“

Der Stadtrat der Landeshauptstadt Magdeburg hat in seiner Sitzung am 20. April 2023 beschlossen:

Aufgrund der §§ 14 und 16 Baugesetzbuch (BauGB) in der Fassung der Bekanntmachung vom 03. November 2017 (BGBl. I, S. 3634), in der zuletzt geänderten Fassung und § 8 Abs. 1 des Kommunalverfassungsgesetzes für das Land Sachsen-Anhalt (KVG LSA) in der Fassung der Bekanntmachung vom 17. Juni 2014 (GVBl. Nr. 12, S. 288), in der zuletzt geänderten geltenden Fassung, beschließt der Stadtrat der Landeshauptstadt Magdeburg am 20.03.2023 folgende Satzung:

§ 1

Der Stadtrat der Landeshauptstadt Magdeburg hat am 06.05.1993 die Aufstellung des Bebauungsplans Nr. 238-3 „Westlich der Bahnhofstraße“ beschlossen. Zur Sicherung der Planung wird für das in § 2 näher beschriebene Gebiet eine Veränderungssperre gem. § 14 BauGB erlassen.

§ 2

Die Veränderungssperre erstreckt sich auf das Gebiet, das umgrenzt wird:

Im Norden: durch die Südgrenze des Grundstückes des Intercity-Hotels Magdeburg,
im Osten: durch die Ostgrenze der Bahnhofstraße,
im Süden: durch die Nordgrenze der Hallischen Straße,
im Westen: von einer parallelen Linie im Abstand von ca. 10 m zum östlichsten Gleis der Bahnanlagen Richtung Osten sowie durch einen Korridor zwischen Danzstraße und Anhaltstraße Richtung Westen bis zur Maybachstraße.

Das in seiner Begrenzung vorstehend beschriebene Gebiet ist im beiliegenden Lageplan, der einen Bestandteil dieser Satzung bildet, dargestellt.

§ 3

Im räumlichen Geltungsbereich der Veränderungssperre dürfen Vorhaben im Sinne des § 29 BauGB nicht durchgeführt oder bauliche Anlagen nicht beseitigt werden. Erhebliche oder wesentlich wertsteigernde Veränderungen von Grundstücken und baulichen Anlagen, deren Veränderungen nicht genehmigungs-, zustimmungs- oder anzeigepflichtig sind, dürfen nicht vorgenommen werden. Wenn überwiegende öffentliche Belange nicht entgegenstehen, kann von der Veränderungssperre eine Ausnahme zugelassen werden. Die Entscheidung über Ausnahmen trifft die Baugenehmigungsbehörde im Einvernehmen mit der Gemeinde. Vorhaben, die vor dem Inkrafttreten der Veränderungssperre baurechtlich genehmigt worden sind, und die Fortführung einer bisher ausgeübten Nutzung werden von der Veränderungssperre nicht berührt.

§ 4

Die Satzung tritt am Tage nach ihrer Bekanntmachung in Kraft. Sie tritt nach Ablauf von zwei Jahren außer Kraft. Die Veränderungssperre tritt in jedem Fall außer Kraft, sobald und soweit der Bebauungsplan für das in § 2 genannte Gebiet rechtsverbindlich wird.

Ausfertigungsvermerk:

„Diese Ausfertigung der vorstehenden Satzung und ihrer Anlagen wird zum Zwecke der Veröffentlichung erteilt. Die Übereinstimmung des Satzungstextes mit dem Willen des Stadtrates der Landeshauptstadt Magdeburg sowie die Einhaltung des gesetzlich vorgeschriebenen Satzungsverfahrens wird bestätigt.“

Magdeburg, 10.05.2023

gez.
Borris
Oberbürgermeisterin


Landeshauptstadt Magdeburg
Dienstsiegel

Vorstehende Veröffentlichung wird hiermit bekannt gemacht.

Magdeburg, 10.05.2023

gez.
Borris
Oberbürgermeisterin

Landeshauptstadt Magdeburg
Dienstsiegel



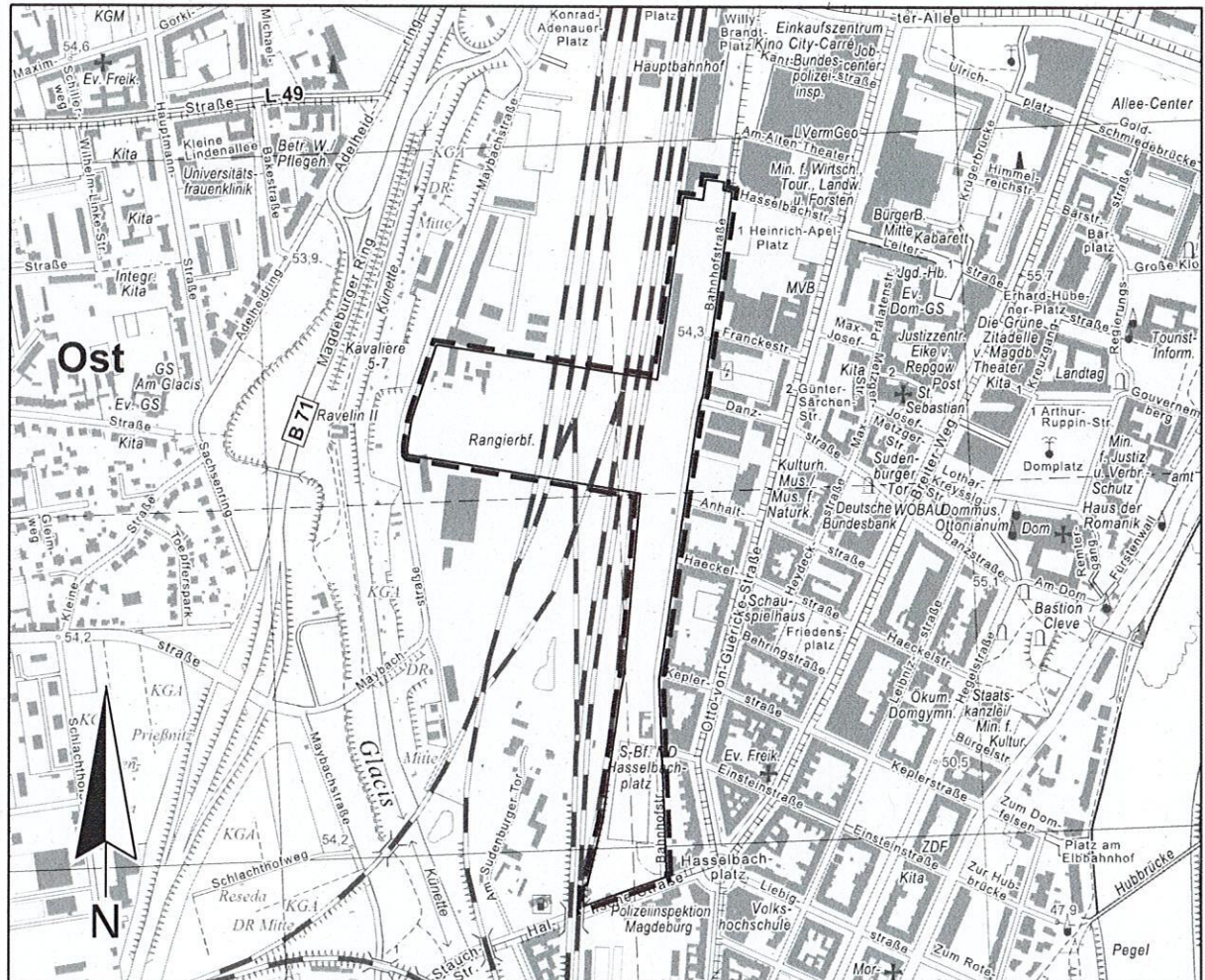
Landeshauptstadt Magdeburg

Lageplan zur Veränderungssperre

Bebauungsplan Nr. 238 - 3

DS0695/22 Anlage 1

Bezeichnung: "Westlich der Bahnhofstraße"



50 0 100 200 300 400

Ausschnitt aus der topographischen Stadtkarte M 1:10 000

Stand des Stadkartenausuges: 12/2022

— Räumlicher Geltungsbereich des Bebauungsplans Nr. 238-3 wird umgrenzt:

- im Norden: durch die Südgrenze des Grundstückes des Intercity-Hotels Magdeburg;
- Im Osten: durch die Ostgrenze der Bahnhofstraße;
- Im Süden: durch die Nordgrenze der Hallischen Straße;
- Im Westen: von einer parallelen Linie im Abstand von ca. 10 m zum östlichsten Gleis der Bahnanlage Richtung Osten sowie durch einen Korridor zwischen Danzstraße und Anhaltstraße Richtung Westen bis zur Maybachstraße.

Jahresabschluss der ZOOLOGISCHER GARTEN MAGDEBURG gGmbH zum 31.12.2021

1. Der von der Wirtschaftsprüfungsgesellschaft ECOVIS WSLP GmbH geprüfte und mit einem uneingeschränkten Bestätigungsvermerk versehene Jahresabschluss der ZOOLOGISCHER GARTEN MAGDEBURG gGmbH für das Geschäftsjahr 2021 mit einer Bilanzsumme in Höhe von 25.173.592,66 EUR und einem Jahresfehlbetrag in Höhe von 826.750,61 EUR wurde von der Gesellschafterversammlung am 16.12.2022 festgestellt.
2. Der Jahresfehlbetrag in Höhe von 826.750,61 EUR wird auf neue Rechnung vorgetragen.

02.05.2023

Datum

„Vorstehende Veröffentlichung wird hiermit bekannt gemacht“

gez.

Borris

Oberbürgermeisterin

Ersatzbekanntmachung:

Hiermit ordne ich die Ersatzbekanntmachung folgender Anlagen der vorstehend bekannt gemachten Veröffentlichung an:

Geprüfter Jahresabschluss und Lagebericht der ZOOLOGISCHER GARTEN MAGDEBURG gGmbH zum 31.12.2021

Die ersatzbekanntgemachten Unterlagen (geprüfter Jahresabschluss und Lagebericht) liegen in der Zeit vom **15.05.2023 bis 23.05.2023** in den Räumen der Stabsstelle Beteiligungsmanagement, Julius-Bremer-Straße 8, aus und können dort von jeder und jedem Interessierten während der Dienststunden eingesehen werden.

gez.

Borris

Oberbürgermeisterin

**Jahresabschluss der Innovations- und Gründerzentrum Magdeburg GmbH (IGZ GmbH)
zum 31.12.2021**

1. Der von der Wirtschaftsprüfungsgesellschaft Schneider & Zien GmbH & Co. KG geprüfte und mit einem uneingeschränkten Bestätigungsvermerk versehene Jahresabschluss der Innovations- und Gründerzentrum Magdeburg GmbH für das Geschäftsjahr 2021 mit einer Bilanzsumme in Höhe von 5.840.106,54 EUR und einem Jahresüberschuss in Höhe von 223.718,61 EUR wurde von der Gesellschafterversammlung am 21.12.2022 festgestellt.
2. Der Jahresüberschuss 2021 in Höhe von 223.718,61 EUR wird mit dem Gewinnvortrag in Höhe von 338.585,49 EUR verrechnet und insgesamt in Höhe von 562.304,10 EUR auf neue Rechnung vorgetragen.

02.05.2023
Datum

„Vorstehende Veröffentlichung wird hiermit bekannt gemacht“

gez.
Borris
Oberbürgermeisterin

Ersatzbekanntmachung:

Hiermit ordne ich die Ersatzbekanntmachung folgender Anlagen der vorstehend bekannt gemachten Veröffentlichung an:

Geprüfter Jahresabschluss und Lagebericht der Innovations- und Gründerzentrum Magdeburg GmbH (IGZ GmbH) zum 31.12.2021

Die ersatzbekanntgemachten Unterlagen (geprüfter Jahresabschluss und Lagebericht) liegen in der Zeit vom **15.05.2023 bis 23.05.2023** in den Räumen der Stabsstelle Beteiligungsmanagement, Julius-Bremer-Straße 8, aus und können dort von jeder und jedem Interessierten während der Dienststunden eingesehen werden.

gez.
Borris
Oberbürgermeisterin

Jahresabschluss der Zentrum für Produkt-, Verfahrens- und Prozeßinnovation GmbH (ZPVP GmbH) zum 31.12.2021

1. Der von der Wirtschaftsprüfungsgesellschaft Domus AG geprüfte und mit einem uneingeschränkten Bestätigungsvermerk versehene Jahresabschluss der Zentrum für Produkt-, Verfahrens- und Prozeßinnovation GmbH für das Geschäftsjahr 2021 mit einer Bilanzsumme in Höhe von 3.385.946,71 EUR und einem Jahresfehlbetrag in Höhe von 49.828,04 EUR wurde von der Gesellschafterversammlung am 13.12.2022 festgestellt.
2. Der Jahresfehlbetrag 2021 in Höhe von 49.828,04 EUR wird mit dem Gewinnvortrag in Höhe von 162.325,48 EUR verrechnet und insgesamt in Höhe von 112.497,44 EUR auf neue Rechnung vorgetragen.

02.05.2023
Datum

„Vorstehende Veröffentlichung wird hiermit bekannt gemacht“

gez.
Borris
Oberbürgermeisterin

Ersatzbekanntmachung:

Hiermit ordne ich die Ersatzbekanntmachung folgender Anlagen der vorstehend bekannt gemachten Veröffentlichung an:

Geprüfter Jahresabschluss und Lagebericht der Zentrum für Produkt-, Verfahrens- und Prozeßinnovation GmbH (ZPVP GmbH) zum 31.12.2021

Die ersatzbekanntgemachten Unterlagen (geprüfter Jahresabschluss und Lagebericht) liegen in der Zeit vom **15.05.2023 bis 23.05.2023** in den Räumen der Stabsstelle Beteiligungsmanagement, Julius-Bremer-Straße 8, aus und können dort von jeder und jedem Interessierten während der Dienststunden eingesehen werden.

gez.
Borris
Oberbürgermeisterin