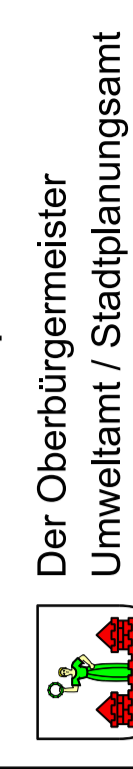
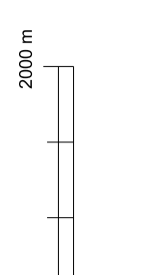
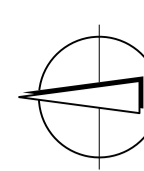


Landschaftsplan



Landschaftsplan



- Zeichenerklärung**
- Freiflächensystem**
- Park
 - sonstige Grünfläche / Freiraum
 - Spornanlage
 - Freizeit, Strandbad
 - Kleingartenanlage nach Bfklng
 - SO-Wochehausgebiet
 - Sonderfläche mit hohem Grünanteil
 - Straßenräume (Urheber: SFM Stand: 10/2019)
 - Wald
 - Landwirtschaftliche Nutzfläche
 - Grünlandfläche
 - Wasserfläche
- Freiräume Planung**
- Grünfläche / Grünverbund entwickeln
 - Grünfläche / Grünverbund bauplanerisch sichern
 - Straßenraum- und Wegbegleitung / Baumreihe
 - Baumreihe / Offentliches Grün mit Baumbestand
 - Maisbaumnummer siehe Tabelle
 - sonstige Grünflächen / Freiräume

- geschützte Freiflächen und Grünstrukturen**
- Naturschutzgebiet (Urheber: LAU S.A. Stand: 31.12.2011)
 - Landschaftsschutzgebiet (Urheber: Amt 31 Stand: 28.09.2012)
 - Naturdenkmal (Urheber: Amt 31 Stand: 28.09.2012)
 - Sonstige Flächen nach Städtebauliches Naturschutzrecht (Urheber: Amt 31 Stand: 28.09.2012)
 - FFH-Gebiet (Urheber: LAU S.A. Stand: 31.12.2011)
 - Biosphärenreservat (Urheber: LAU S.A. Stand: 31.12.2011)
 - geschützte Ausgleichfläche (Stand: 16.03.2016)

Bauliche Nutzung (§ 5 Abs. 2 Nr. 1 BauGB, § 1 Abs. 1 BauNVO)

Wohnfläche, Gewerliche Baufliche, Gemischte Baufliche

Einrichtungen für den Gemeinbedarf (§ 5 Abs. 2 Nr. 2 BauGB)

- Schule
- Kindergarten
- Hort
- Kinder- und Jugendfreizeitanlage
- Kulturellen Zwecken dienende Gebäude und Einrichtungen
- Sportlichen Zwecken dienende Gebäude und Einrichtungen
- Sozialen Zwecken dienende Gebäude und Einrichtungen
- sonstige Einrichtungen

Verkehr (§ 5 Abs. 2 Nr. 3 BauGB) - Bestand

- Elberadweg
- Elberadweg-Alternativ
- sonstige Touristische Radwege und Verbindungswege
- Bahntrasse
- Hauptbahnhof
- Bahnhof / Haltepunkt
- S-Bahn
- Busbahnhof
- Schiffanlegestelle
- Fähre
- Straßenbahn

Verkehr (§ 5 Abs. 2 Nr. 3 BauGB) - Planung

- Weggebaue / Wegneuerung
- Straßenbahn

Festungsanlagen

- Fort / Zwischenwerk weitgehend vorhanden
- Fort / Zwischenwerk in Teilen vorhanden
- Fort / Zwischenwerk nicht mehr vorhanden

Sonstige Planzeichen (§ 5 Abs. 1 BauGB)

- Stadtgrenze

Datumsquelle:
Datenbasis und Anpassung der Daten:

