

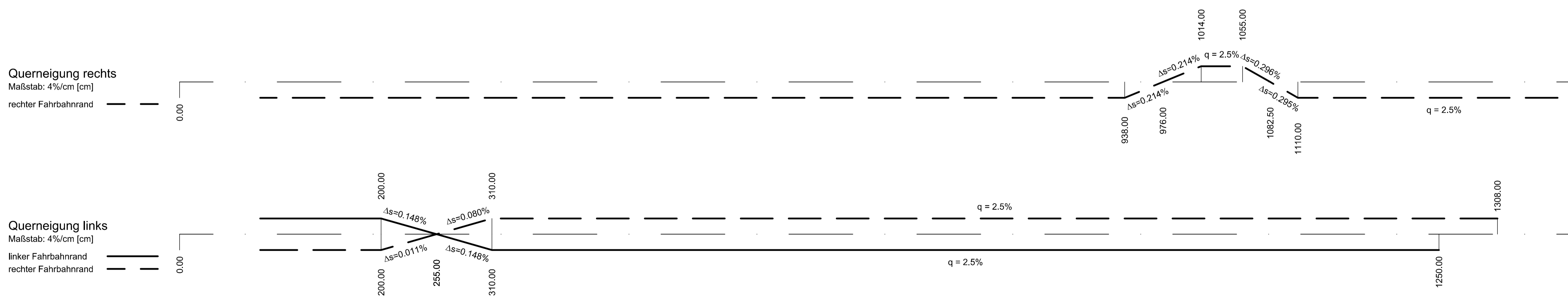
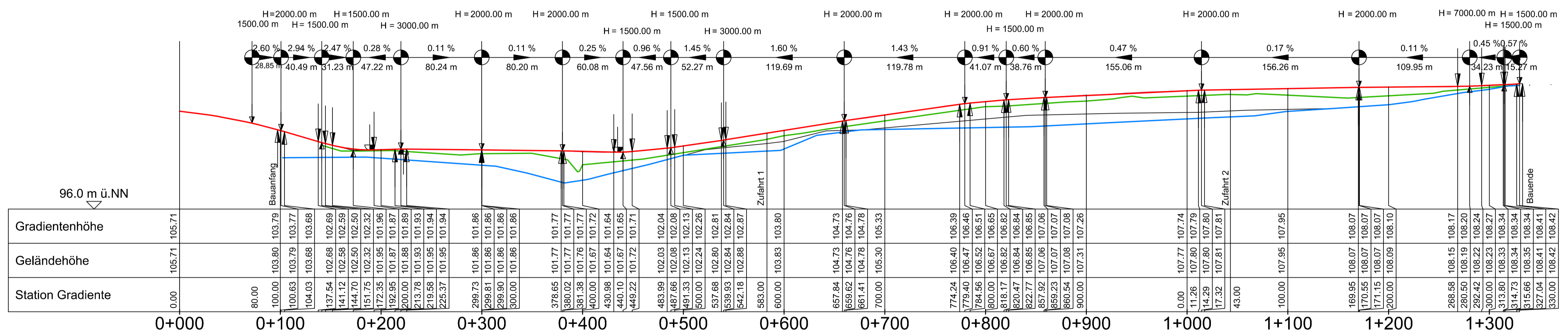
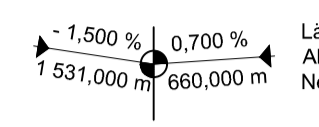
Zeichenerklärung

- Gradientenhochpunkt
- Gradiententiefpunkt
- Ausrundungsbeginn Kuppe / Ausrundungsende Wanne
- Damm
- Einschnitt
- Gradiente Straße Hauptachse
- Gradiente Mulde Südseite
- Gradiente Mulde Nordseite
- Gelände Straße Hauptachse
- Gelände Bestand (Bereich Mulde Südseite)
- Gelände Bestand (Bereich Mulde Nordseite)

Neigungsbrechpunkt mit Angabe von:
 Ausrundungshalbmesser, Tangentienlänge, Stichhöhe, Bau-km, Höhe Tangentenschnittpunkt

Längsneigung und Abstand zum nächsten Neigungsbrechpunkt

o.A. ohne Ausrundung



| Nr. | Art der Änderung | Datum | Zeichen |
|-----|------------------|-------|---------|
| | | | |
| | | | |
| | | | |

BERNARD GRUPPE

Hegelstraße 29
 39104 Magdeburg
 Tel. +49 391 50 98 339-0
 Fax +49 391 53 132 25
 info@bernard-gruppe.com
 www.bernard-gruppe.com

Prüfvermerk
 bearbeitet 30.06.2023 StLa
 geprüft 30.06.2023 FiFa
 Projekt.Nr.: P 502327

Landesstraßenbaubehörde Sachsen-Anhalt
 Regionalbereich Mitte
 Tessenowstraße 12
 39114 Magdeburg
 Tel. 0391 - 567- 8700

nachgeprüft Datum Zeichen

FESTSTELLUNGSENTWURF

Straßenbauverwaltung
 Landesstraßenbaubehörde Sachsen-Anhalt
 Regionalbereich Mitte
 L 50 NK 3935006 km 0,187 bis NK 3935006 km 1,417
 Straße / Abschn.-Nr. / Station: (von - bis)
 PROJIS-Nr.: 22074

Unterlage / Blatt-Nr.: 04
Übersichtshöhenplan
 Maßstab: 1 : 2.500 / 250

L50 - Baustellenzufahrten Eulenberg

Aufgestellt:
 Magdeburg, den
 Landesstraßenbaubehörde Sachsen-Anhalt,
 Regionalbereich Mitte
 Im Auftrag

Überprüft / Genehmigt:
 Magdeburg, den
 Landesstraßenbaubehörde Sachsen-Anhalt,
 Zentrale
 Im Auftrag

Gesehen:
 Magdeburg, den
 Ministerium für Infrastruktur und Digitales
 des Landes Sachsen-Anhalt.
 Im Auftrag