
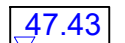



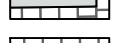
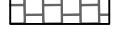
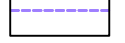









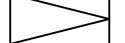
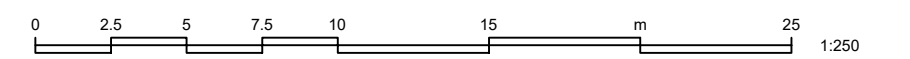


LEGENDE:

-  Bearbeitungsgebiet
-  Höhe Planung
-  Wiesenfläche
-  Schotterrasen
-  Läuferband Mosaikpflaster
-  Betonplatten Formate 60x30 60x40 60x80
-  Baumquartier
-  Tiefbord
-  Sitzelement mit/ohne Beleuchtung
-  Betonpflaster
-  Betonstufen
-  Entwässerungsrinne
-  Poller herausnehmbar
-  Papierkorb
-  Fahrradbügel
-  Feuerwehrzufahrt
-  Pflanzflächen
-  Amelanchier lamarckii

Die Ausführung der geplanten Baumstandorte, inkl. Bäume, Baumgruben und Baumquartiere werden kostenseitig den Ersatzmaßnahmen für die bereits erfolgten Baumfällungen zugordnet.



...	c
...	b
...	a
Datum:	bearbeitet:	gezeichnet:	Bemerkung:
			Index:

Plangrundlage:
 Kartengrundlage: Landeshauptstadt Magdeburg, Der Oberbürgermeister, FB - Vermessungsamt und Baurecht, (Lagestatus 150, Höhensystem: DHHN2016, Stand 12/2018)
 Medien: Städtische Werke Magdeburg GmbH & Co. KG - (SWM), Bahnhofstraße 20, 39104 Magdeburg, (Lagestatus 150, Höhensystem: DHHN2016, Stand 12/2018)
 Medien - Nachrichtliche Übernahme: Landeshauptstadt Magdeburg Tiefbauamt, SBL / LSA (Stand 11/2018)
 Vodoron Kabel Deutschland GmbH (Stand 11/2016)
 Deutsche Telekom Technik GmbH (Stand 11/2018)
Hinweise:
 Dieser Plan gilt nur in Verbindung mit sämtlichen Plänen der Architekten sowie Fachingenieure.
 Alle Maße und Höhenangaben sind vom Auftragnehmer gemäß VOB DIN 1961 § 3.3 zu prüfen. Bei Unstimmigkeiten ist Rücksprache mit dem Auftraggeber oder dessen Vertreter erforderlich.
 Achtung: Lage und Position der vorhandenen Leitungen sind vor Baubeginn beim Bauherrn und gegebenenfalls bei der Stadt einzuholen und vor Ort zu prüfen.

Auftraggeber:
 Landeshauptstadt Magdeburg
 Eigenbetrieb Kommunales Gebäudemanagement
 G.-Hauptmann-Str. 24-26
 39108 Magdeburg

Landschaftsarchitekt:
DÄRR LANDSCHAFTSARCHITEKTEN
 DIPL.-ING. M. DÄRR FREIER LANDSCHAFTSARCHITEKT BDLA / IFLA | DIPL.-ING. S. DÄRR LANDSCHAFTSARCHITEKTIN
 06120 HALLE (SAALE) | ERNST-GRUBE-STRASSE 1 | FON +49 345 5 55 81 0 | FAX +49 345 5 55 81 30 | WWW.LA-DAERR.DE | FREIRAUM@LA-DAERR.DE

Projekt:
 Landeshauptstadt Magdeburg
 Modernisierung und Instandsetzung Hyparschale 3. BA

Planinhalt:	Datum:	01.12.2020
Entwurfsplanung	Maßstab:	1:250
Hyparschale	Blattformat:	650x550
	Leistungsphase:	3
Auftraggeber:	Projektnummer:	19014
Auftragnehmer:	Plannummer:	E_LP01-1
	Index:	