







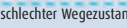




Route 1

Magdeburg an der Elbe mit dem Fahrrad entdecken



Sehenswürdigkeiten der Route 1:

-  **1 Dom St. Mauritius & St. Katharina**
Wahrzeichen der Stadt und erster gotischer Sakralbau auf deutschem Boden
-  **2 Kloster Unser Lieben Frauen**
ältestes Gebäude der Stadt und eine der bedeutendsten Anlagen entlang der Straße der Romanik
-  **3 Alter Markt**
mit Rathaus, Magdeburger Reiter und dem 2005 neu aufgestellten Roland
-  **4 GRÜNE ZITADELLE® VON MAGDEBURG**
als letztes Bauwerk nach Plänen von Friedensreich Hundertwasser 2005 errichtet
-  **5 Elbauenpark mit Jahrtausendturm**
1999 für die Bundesgartenschau errichtet

- Routenvorschlag 
- alternativer Routenvorschlag 
- Elberadweg 
- straßenbegleitender Radweg 
- straßenbegleitender Radweg mit Zweirichtungsverkehr 
- Radverbindung über verkehrssame Straßen bzw. Wege 
- Radverbindung über verkehrssame Straßen bzw. Wege 
- Steigungen > 8 % 
- Treppen 
- Gefahrenpunkt z. B. schlechte Sichtverhältnisse 
- Bike+Ride-Parkplätze 
- Schutzhütte 