

# Route 3












## Beschaulicher Rundkurs durch die Elbauenlandschaft

### Sehenswürdigkeiten der Route 3:

-  **1** im Stadtpark Rotehorn mit der Stadthalle, dem Aussichtsturm und dem Museumsschiff „Wurtemberg“
-  **2** Dom St. Mauritius & St. Katharina
-  **3** GRÜNE STADELLE® VON MAGDEBURG
-  **4** Kloster Unser Lieben Frauen
-  **5** in Pechau: Kirche St. Thomas, Slawisches Dorf, Burgwall



**Route 3**

-  Routenworschlag
-  Elberadweg
-  straßenbegleitender Radweg
-  straßenbegleitender Radweg mit Zweifachwegverleir
-  Radverbindung über verkehrsarme Straßen bzw. Wege
-  Radverbindung über verkehrsarme Straßen bzw Wege
-  Steigungen > 8 %
-  Treppen
-  Gefährdenpunkt z. B. schlechte Sichtverhältnisse
-  Bike+Ride-Parkplätze
-  Schutzrute

**(guter Wegezustand)**  
**(schlechter Wegezustand)**

0 500 1000 m

**NORDEN**

©FD Geodienste Magdeburg